



Том 1

ОТЧЕТ

№ 20/07

**Об оценке комплекса земельных участков
общей площадью 139 440 092,00 кв.м состоящего из 1955
участков, расположенных по адресу:**

**Тверская обл., Оленинский р-н, Весьегонский р-он,
Торопецкий р-он, Рамешковский р-он, Бологовский р-н,
Республика Карелия, Суоярвский р-н, Питкярантский р-
он, Сортавальский р-он.**

Дата оценки: 17 июля 2020 года

Дата составления: 17 июля 2020 года

Заказчик: ЗАО «ГФТ ПИФ» Д.У. ЗПИФ рентный «Тверская усадьба»

Исполнитель: ООО «ОЗФ ГРУПП»

Москва, 2020 г.

СОДЕРЖАНИЕ

1. ОБЩИЕ СВЕДЕНИЯ	7
1.1. Основные факты и выводы	7
1.2. Задание на оценку.....	7
1.3. Сведения об оценщике и заказчике.....	8
1.4. Сертификат качества оценки	9
1.5. Допущения и ограничивающие условия	10
1.6. Применяемые стандарты оценочной деятельности	12
2. ПОСТАНОВКА ЗАДАЧИ.....	13
2.1. Идентификация Объекта оценки	13
2.2. Имущественные права на Объект оценки	13
2.3. Цель оценки	13
2.4. Предполагаемое использование результатов оценки	13
2.5. Ограничения, связанные с предполагаемым использованием результатов оценки	13
2.6. Дата оценки.....	13
2.7. Допущения и ограничения, на которых основывается оценки	13
3. ОПИСАНИЕ ОБЪЕКТА ОЦЕНКИ.....	14
3.1. КОЛИЧЕСТВЕННЫЕ И КАЧЕСТВЕННЫЕ ХАРАКТЕРИСТИКИ ОБЪЕКТА РАСПОЛОЖЕННОГО В ТВЕРСКОЙ ОБЛАСТИ	14
3.1.1. Анализ местоположения	14
3.1.2. Земельные участки в Тверской области Рамешковском районе	20
3.1.3. Земельные участки в Тверской области Оленинском районе	23
3.1.4. Земельные участки в Тверской области Торопецком районе	33
3.1.5. Земельные участки в Тверской области Весьегонском районе	66
3.1.6. Земельные участки в Тверской области Бологовском районе.....	123
3.2. КОЛИЧЕСТВЕННЫЕ И КАЧЕСТВЕННЫЕ ХАРАКТЕРИСТИКИ ОБЪЕКТА РАСПОЛОЖЕННОГО В РЕСПУБЛИКЕ КАРЕЛИЯ.....	297
3.2.1. Земельные участки в Республике Карелия	297
4. АНАЛИЗ РЫНКА ОБЪЕКТОВ ОЦЕНКИ, ЦЕНООБРАЗУЮЩИХ ФАКТОРОВ, А ТАКЖЕ ВНЕШНИХ ФАКТОРОВ, ВЛИЯЮЩИХ НА ЕГО СТОИМОСТЬ	306
4.1. ОСНОВНЫЕ МАКРОЭКОНОМИЧЕСКИЕ ПОКАЗАТЕЛИ РФ	306
4.2. Определение сегмента рынка, к которому принадлежит оцениваемый объект	306
4.3. АНАЛИЗ РЫНКА ОБЪЕКТА ОЦЕНКИ	310
4.3.1. Рынок земли в республике Карелия	310
4.3.2. Рынок земли в Тверской области	315
4.3. АНАЛИЗ ФАКТИЧЕСКИХ ДАННЫХ О ЦЕНАХ СДЕЛОК И (ИЛИ) ПРЕДЛОЖЕНИЙ С ОБЪЕКТАМИ НЕДВИЖИМОСТИ ИЗ СЕГМЕНТОВ РЫНКА, К КОТОРЫМ МОЖЕТ БЫТЬ ОТНЕСЕН ОЦЕНИВАЕМЫЙ ОБЪЕКТ	316
4.4. АНАЛИЗ ОСНОВНЫХ ФАКТОРОВ, ВЛИЯЮЩИХ НА СПРОС, ПРЕДЛОЖЕНИЕ И ЦЕНЫ СОПОСТАВИМЫХ ОБЪЕКТОВ НЕДВИЖИМОСТИ	320
4.5. ОСНОВНЫЕ ВЫВОДЫ ОТНОСИТЕЛЬНО РЫНКА НЕДВИЖИМОСТИ В СЕГМЕНТАХ, НЕОБХОДИМЫХ ДЛЯ ОЦЕНКИ ОБЪЕКТА	321
5. ОЦЕНКА ОБЪЕКТА	322
5.1. Описание процесса оценки	322
5.1.1. Подробное описание процесса оценки	322
5.2. Методология оценки	323
5.2.1. Метод сравнения продаж	324
5.2.2. Метод выделения	324
5.2.3. Метод распределения	325
5.2.4. Метод капитализации земельной ренты	325
5.2.5. Метод остатка	325
5.2.6. Метод предполагаемого использования	326
5.2.7. Выбор подходов и методов	326
5.3. Анализ наиболее эффективного использования	326
5.4. Сравнительный подход	327
5.4.1. Внесение корректировок для участков, расположенных в Тверской области и в Республике Карелия	328
5.4.2. ОБОСНОВАНИЕ ВВОДИМЫХ КОРРЕКТИРОВОК	328
6. СОГЛАСОВАНИЕ РЕЗУЛЬТАТОВ И ИТОГОВОЕ ЗАКЛЮЧЕНИЕ О СТОИМОСТИ ОБЪЕКТА.....	347
7. ЛИТЕРАТУРА, ПУБЛИЦИСТИКА, ИСПОЛЬЗОВАННАЯ ПРИ ПОДГОТОВКЕ ОТЧЕТА ОБ ОЦЕНКЕ	348
8. СПИСОК ПРИЛОЖЕНИЙ	349



101000, г. Москва, ул. Маросейка, д.
10/1, стр. 1
тел. (495) 625-03-73, 624-07-78, 621-09-72
факс (495) 624-09-30
www.ozf.ru
e-mail: info@ozf.ru

Сопроводительное письмо к отчету об оценке № 20/07 от 17 июля 2020 года

В соответствии с Заданием на оценку №14 от 09 июля 2020 года к договору №208 от 07.07.2014 г. эксперты ООО «ОЗФ ГРУПП» произвели оценку справедливой (рыночной) стоимости комплекса земельных участков, принадлежащих Закрытому акционерному обществу «ГФТ Паевые Инвестиционные Фонды» Д.У. Закрытый паевой инвестиционный фонд рентный «Тверская усадьба», общей площадью 139 440 092,00 кв.м состоящего из 1955 участков. Полный перечень оцениваемых участков приведен в п.3 данного отчета.

Оценка проводилась на дату 17 июля 2020 года.

Оценка проведена, а Отчет составлен в соответствии с требованиями Федерального закона от 29.07.1998 года №135-ФЗ «Об оценочной деятельности в Российской Федерации», Федеральных стандартов оценки: ФСО №1, ФСО №2, ФСО №3, утвержденных Приказами Минэкономразвития России от 20.05.2015 г. №№ 297-299 (соответственно) и ФСО №7, утвержденного Приказом Минэкономразвития России от 25.09.2014 г. № 611, а также в соответствии с Международным стандартом финансовой отчетности (IFRS) 13.

Результаты анализа имеющейся в нашем распоряжении информации позволяют сделать вывод о том, что, с учетом ограничительных условий и сделанных допущений: **справедливая (рыночная) стоимость комплекса земельных участков**, общей площадью 139 440 092,00 кв.м состоящего из 1955 участков, расположенных по адресу: Тверская обл., Оленинский р-н, Весегонский р-он, Торопецкий р-он, Рамешковский р-он, Бологовский р-н, Республика Карелия, Суоярвский р-н, Питкярантский р-он, Сортавальский р-он **по состоянию на 17 июля 2020 года составляет:**

1 622 932 373 руб. 23 коп.

(Один миллиард шестьсот двадцать два миллиона девятьсот тридцать две тысячи триста семьдесят три) рубля 23 коп.

Справедливая (рыночная) стоимость каждого участка приведена Томе № 2 к отчету №20/07. ИТОГОВАЯ ТАБЛИЦА РАСЧЕТА РЫНОЧНОЙ СТОИМОСТИ УЧАСТКОВ.

С уважением,
Директор
Черников А.Ю.



1. ОБЩИЕ СВЕДЕНИЯ

1.1. Основные факты и выводы

Таблица 1

Объект оценки	Комплекс земельных участков общей площадью 139 440 092,00 кв.м состоящего из 1955 участков (полный перечень см. п.3 данного отчета)
Цель оценки	Определение справедливой (рыночной) стоимости
Предполагаемое использование результатов оценки	Оценить справедливую (рыночную) стоимость объектов оценки на дату оценки для целей составления отчетности паевого инвестиционного фонда и принятия управленческих решений (совершения сделок с указанными объектами)
Собственник	ЗАО «ГФТ Паевые Инвестиционные Фонды» Д.У. ЗПИФ рентный «Тверская усадьба» Местонахождение: 117246, г. Москва, Научный проезд, дом 8, стр. 1 р/с 40701810000000000206 в БАНК ГПБ (АО), г. Москва, БИК 044525823, к/с 30101810200000000823
Оцениваемые права	Собственность
Цель и назначение оценки	Определение справедливой стоимости для целей составления отчетности паевого инвестиционного фонда и принятия управленческих решений (совершения сделок с указанными объектами)
Основание проведения оценки:	Задание №14 от 09 июля 2020 г.
Допущения и ограничения при проведении оценки:	Полный перечень указан в пункте 1.5 Допущения и ограничительные условия, использованные Оценщиком при проведении исследования.
Ограничения и пределы применения полученной итоговой стоимости:	Оценка должна быть выполнена в соответствии с Федеральным Законом «Об оценочной деятельности» от 29 июля 1998 года № 135-ФЗ и действующими в Российской Федерации стандартами оценки. Результаты оценки могут быть использованы исключительно для целей и предполагаемого использования результатов оценки, указанных в задании на оценку
Дата оценки	17 июля 2020 г.
Дата составления отчета	17 июля 2020 г.
Дата осмотра	Осмотр не производился ¹
Порядковый номер отчета:	20/07
Результаты оценки, полученные при применении различных подходов к оценке:	
Затратный подход	Обоснованный отказ
Сравнительный подход	1 622 932 373 руб. 23 коп. (Один миллиард шестьсот двадцать два миллиона девятьсот тридцать две тысячи триста семьдесят три) рубля 23 коп.
Затратный подход	Обоснованный отказ
Итоговая стоимость	1 622 932 373 руб. 23 коп. (Один миллиард шестьсот двадцать два миллиона девятьсот тридцать две тысячи триста семьдесят три) рубля 23 коп.

1.2. Задание на оценку

Таблица 2

Объект оценки	Комплекс земельных участков общей площадью 139 440 092,00 кв.м состоящего из 1955 участков (полный перечень см. п.3 данного отчета)
----------------------	---

¹ Все необходимые сведения предоставлены Заказчиком

Заказчик	Заказчик Закрытое акционерное общество «ГФТ Паевые Инвестиционные Фонды» Д.У. Закрытый паевой инвестиционный фонд рентный «Тверская усадьба». Местонахождение: 117246, г. Москва, Научный проезд, дом 8, стр. 1 Почтовый адрес: 117246, г. Москва, Научный проезд, дом 8, стр. 1 ИНН:7719561939 КПП: 772801001 ОГРН 1057747709920 от 05.08.2005 р/с 40701810000000000206 в БАНК ГПБ (АО), г. Москва, БИК 044525823, к/с 30101810200000000823
Исполнитель	Общество с ограниченной ответственностью «ОЗФ ГРУПП» Юридический адрес: 101000, г. Москва, ул. Маросейка, д. 10/1, стр. 1 Р/с 40702810238000060819 ОАО «Сбербанк России» г. Москва К/с 30101810400000000225; БИК 044525225 ИНН 7732507360, КПП 770901001 1067746298531 от 24.02.2014 г. ОКПО 93504727 Полис № 022-073-005110/20 от 12.05.2020 г. обязательного страхования оценщиков, ООО Страховая компания «Абсолют страхование», страховая сумма – 501 000 000 руб., срок действия договора с 21 мая 2020 года по 20 мая 2021 года. Телефон: 624-07-78, факс. 624-09-30 Эл. адрес: info@ozf.ru Сайт: www.ozf.ru
Цель оценки	Определение справедливой (рыночной) стоимости
Предполагаемое использование результатов оценки	Определение справедливой стоимости для целей составления отчетности паевого инвестиционного фонда и принятия управленческих решений (совершения сделок с указанными объектами)
Оцениваемые права	Право собственности
Вид стоимости	Справедливая (рыночная) стоимость
Используемые в Отчете стандарты оценки и нормативные акты	Оценка выполнена в соответствии с Федеральным законом «Об оценочной деятельности» от 29 июля 1998 года № 135-ФЗ и действующими в Российской Федерации стандартами оценки, а также в соответствии с Международным Стандартом Финансовой Отчетности (IFRS 13) «Оценка справедливой стоимости» (введен в действие на территории Российской Федерации Приказом Минфина России №106н от 18.07.2012 г.). Допускается использование оценщиком международных стандартов и методических руководств (рекомендаций) в части, не противоречащей российскому законодательству и стандартам. Иные допущения приведены в разделе в п.1.5 настоящего Отчета
Основание для проведения оценки Объектов оценки	Задание №14 от 09 июля 2020 г.
Собственник	ЗАО «ГФТ Паевые Инвестиционные Фонды» Д.У. ЗПИФ рентный «Тверская усадьба» Местонахождение: 117246, г. Москва, Научный проезд, дом 8, стр. 1 р/с 40701810000000000206 в БАНК ГПБ (АО), г. Москва, БИК 044525823, к/с 30101810200000000823
Дата оценки	17 июля 2020 г.
Дата составления отчета	17 июля 2020 г.

1.3. Сведения об оценщике и заказчике

Таблица 3

Исполнитель (юридическое лицо, с которым Оценщик заключил трудовой договор):	Общество с ограниченной ответственностью «ОЗФ ГРУПП» Юридический адрес: 101000, г. Москва, ул. Маросейка, д. 10/1, стр. 1 Р/с 40702810238000060819 ОАО «Сбербанк России» г. Москва К/с 30101810400000000225; БИК 044525225 ИНН 7732507360, КПП 770901001 1067746298531 от 24.02.2014 г. ОКПО 93504727 Полис № 022-073-005110/20 от 12.05.2020 г. обязательного страхования оценщиков, ООО Страховая компания «Абсолют страхование», страховая сумма – 501 000 000 руб., срок действия
--	--

	договора с 21 мая 2020 года по 20 мая 2021 года. Телефон: 624-07-78, факс. 624-09-30 Эл. адрес: info@ozf.ru Сайт: www.ozf.ru
Сведения об Оценщике:	<p>Защук Анатолий Леонидович, является членом Межрегиональной саморегулируемой некоммерческой организации - НП «СМАО», Свидетельство № 2437 от 23.06.2008 г.</p> <p>Гражданская ответственность застрахована: Полис № 002-073-004107/19 страхования профессиональной ответственности (оценщик: Защук Анатолий Леонидович), выданный организацией: ООО "Абсолют Страхование". Период страхования с 11.10.2019 по 10.10.2020. Страховая сумма – 10 000 000 (Десять миллионов) руб.</p> <p>Сведения об образовании: Диплом Орловского государственного технического университета. ПП № 907030 от 15 мая 2008 г. Сертификат Международной школы управления «Интенсив» РАГС о повышении квалификации по программе «Оценка стоимости земельных участков» № 13064 Свидетельство о повышении квалификации № 2145 от 18 мая 2012 г. Удостоверение о краткосрочном повышении квалификации ФГБОУ ВПО Брянская государственная инженерно-технологическая академия по программе курсов повышения квалификации «Оценка стоимости бизнеса» от 14.03.2015 г.</p> <p>Сведения о квалификационном аттестате: Квалификационный аттестат в области оценочной деятельности «Оценка недвижимости» № 015067-1 от 05 октября 2018 г. Квалификационный аттестат в области оценочной деятельности по направлению оценочной деятельности «Оценка движимого имущества» № 015388-2 от 26 октября 2018 года</p> <p>Стаж работы в области оценочной деятельности – с 2008 года. Контактный телефон: 8 (495) 625-03-73, адрес электронной почты: info@ozf.ru. Почтовый адрес: 101000, г. Москва, ул. Маросейка, д. 10/1, стр. 1</p>
Сведения о независимости юридического лица, с которым Оценщик заключил трудовой договор, и Оценщика в соответствии с требованиями статьи 16 Закона об оценке	Требование о независимости выполнено
Привлеченные к проведению оценки и подготовке отчета обо оценке организации и специалисты	Не привлекались. В процессе работы по определению величины рыночной стоимости оцениваемого объекта недвижимости проводились интервью с экспертами рынка коммерческой недвижимости, изучались публичные источники информации. Ссылки на источники информации по объектам сравнения, используемым при проведении расчетов, приведены далее по отчету в соответствующих разделах.
Заказчик	Закрытое акционерное общество «ГФТ Паевые Инвестиционные Фонды» Д.У. Закрытый паевой инвестиционный фонд рентный «Тверская усадьба». Местонахождение: 117246, г. Москва, Научный проезд, дом 8, стр. 1 р/с 40701810000000000206 в БАНК ГПБ (АО), г. Москва, БИК 044525823, к/с 30101810200000000823

1.4. Сертификат качества оценки

Факты, изложенные в Отчете, верны и соответствуют действительности.

Содержащиеся в Отчете анализ, мнения и заключения принадлежат самому Оценщику и действительны строго в пределах ограничительных условий и допущений, являющихся частью настоящего Отчета.

Оценщик не имеет ни настоящей, ни ожидаемой заинтересованности в объекте оценки и действует непредвзято и без предубеждений по отношению к участвующим сторонам.

Вознаграждение Оценщика не зависит от итоговой стоимости оценки, а также тех событий, которые могут наступить в результате использования Заказчиком или третьими сторонами выводов и заключений, содержащихся в Отчете.

Оценка проведена, а Отчет составлен в соответствии с требованиями Федерального закона от 29.07.1998 года №135-ФЗ «Об оценочной деятельности в Российской Федерации», Федеральных стандартов оценки: ФСО №1, ФСО №2, ФСО №3, утвержденных Приказами Минэкономразвития России от 20.05.2015 г. №№ 297-299 (соответственно) и ФСО №7, утвержденного Приказом Минэкономразвития России от 25.09.2014 г. № 611, а также в соответствии с Международным стандартом финансовой отчетности (IFRS) 13.

Представитель Заказчика получил все разъяснения относительно целей оценки, своих прав, обязанностей и возможностей Оценщика, ознакомлен со значением используемых терминов.

Статус Оценщика определяется как независимый оценщик, – т.е. внешний оценщик, который дополнительно не имел отношений к Объекту оценки, подразумевающих оплату услуг, за исключением оплаты услуг по оценке.

В ходе подготовки Отчета об оценке никто не оказывал Оценщику существенной профессиональной помощи.

1.5. Допущения и ограничивающие условия

Настоящая оценка выполнена при следующих предположениях и ограничениях.

1. Оценщики основывались на информации, представленной Заказчиком, а также полученной в результате исследования рынка и Объекта оценки. Тем не менее, оценщики не могут гарантировать абсолютную точность полученной информации, поэтому, там, где возможно, делаются ссылки на источник информации. Оценщики исходили из того, что предоставленные данные являются точными и правдивыми. Перед Оценщиками не ставилась задача по специальной проверке представленной информации и данных.

2. В процессе проведения оценки и подготовки настоящего Отчета Оценщик исходил из того, что предоставленная Заказчиком информация являлась точной и правдивой и не проводил ее проверки, поскольку в обязанности Оценщика, в соответствии с договором об оценке, не входит проведение экспертизы правоустанавливающих документов на объект оценки на предмет их подлинности и соответствия действующему законодательству. Оценщик не принимает на себя ответственность за достоверность предоставленной информации, ответственность за это несет Заказчик.

3. От Оценщиков не требовалось, и они не принимают на себя ответственность за описание правового состояния Объекта оценки и вопросов, подразумевающих обсуждение юридических аспектов прав. Предполагается, что существует полное соответствие правового положения Объекта оценки требованиям законодательства, если иное не оговорено специально.

4. При проведении оценки стоимости не проводится: инвентаризация, юридическая, аудиторская, строительно-техническая, технологическая, санитарно-экологическая и эпидемиологическая экспертизы.

5. Оценщик исходит из того, что все необходимые лицензии, правоподтверждающие (и правоустанавливающие) документы на имущество, оценка которого будет проводиться при определении стоимости Объекта оценки, и иная необходимая разрешительная документация существуют или могут быть получены или обновлены для исполнения любых предполагаемых функций на объекте.

6. Объект оценки рассматривается свободным от каких-либо обременений правами иных лиц, если иное не оговорено специально в Отчете.

7. Ни Заказчик, ни Исполнитель не могут использовать Отчет (или любую его часть) иначе, чем это предусмотрено Договором на оказание услуг по оценке.

8. Оценщик имеет право при проведении оценки использовать другие допущения и ограничения, не описанные выше, необходимость в которых обусловлена информацией об Объекте оценки, получаемой Оценщиком при проведении оценки, при условии, что эти допущения и ограничения не будут противоречить требованиям действующего законодательства в области оценочной деятельности.

9. Любое распределение итоговой величины стоимости между составляющими элементами Объекта оценки, если таковое имеется в Отчете, применяется только для целей и задач, указанных в Отчете. Отдельные показатели стоимости любого из элементов Объекта оценки не могут быть использованы отдельно от Отчета для любых других целей и задач без специального обоснования и расчетов.

10. При проведении оценки стоимости предполагалось разумное владение и компетентное управление Объектом оценки. Оценщики не гарантируют и не несут ответственность за убытки и потери Заказчика и третьих лиц, которые явились следствием мошенничества, халатности или

неправомерных действий в отношении Объекта оценки. От оценщиков не требуется, и они не принимают на себя ответственность за результаты хозяйственной деятельности, за финансовую и налоговую отчетность, относящуюся к вопросу управления Объектом оценки.

11. В процессе оценки оценщики оставляют за собой право проводить округление полученных результатов в соответствии с правилами округления, не оказывающее существенного влияния на итоговый результат стоимости объекта оценки.

12. От оценщиков не требуется появляться в суде или свидетельствовать иным образом по поводу составленного Отчета или Объекта оценки и/или его составляющих, кроме как на основании отдельного договора с Заказчиком или официального вызова суда.

13. Отчет содержит профессиональное мнение оценщиков относительно итоговой величины стоимости Объекта оценки для указанных целей и задач по состоянию на Дату проведения оценки.

14. Итоговая величина стоимости Объекта оценки, полученная как итог обоснованного оценщиками обобщения (согласования) результатов расчетов стоимости Объекта оценки различными подходами и методами оценки, не является гарантией того, что Объект оценки будет отчужден на открытом рынке по этой цене.

15. Согласно ст. 3 Федерального закона «Об оценочной деятельности в Российской Федерации» №135-ФЗ от 29.07.1998 г. (в действующей редакции) «под рыночной стоимостью объекта оценки понимается наиболее вероятная цена, по которой данный объект оценки может быть отчужден на открытом рынке в условиях конкуренции, когда стороны сделки действуют разумно, располагая всей необходимой информацией, а на величине цены сделки не отражаются какие-либо чрезвычайные обстоятельства, то есть когда:

- одна из сторон сделки не обязана отчуждать объект оценки, а другая сторона не обязана принимать исполнение;
- стороны сделки хорошо осведомлены о предмете сделки и действуют в своих интересах;
- объект оценки представлен на открытом рынке посредством публичной оферты, типичной для аналогичных объектов оценки;
- цена сделки представляет собой разумное вознаграждение за объект оценки и принуждения к совершению сделки в отношении сторон сделки с чьей-либо стороны не было;
- платеж за объект оценки выражен в денежной форме».

16. Согласно п. 24 Международного Стандарта Финансовой Отчетности (IFRS 13) «Оценка справедливой стоимости» (введен в действие на территории Российской Федерации Приказом Минфина России №106н от 18.07.2012 г.) «Справедливая стоимость – это цена, которая может быть получена при продаже актива или уплачена при передаче обязательства при проведении операции на добровольной основе на основном (или наиболее выгодном) рынке на дату оценки в текущих рыночных условиях (то есть выходная цена) независимо от того, является ли такая цена непосредственно наблюдаемой или рассчитывается с использованием другого метода оценки».

17. «Справедливая стоимость – это рыночная оценка, а не оценка, формируемая с учетом специфики предприятия. По некоторым активам и обязательствам могут существовать наблюдаемые рыночные операции или рыночная информация. По другим активам и обязательствам наблюдаемые рыночные операции или рыночная информация могут отсутствовать. Однако цель оценки справедливой стоимости в обоих случаях одна и та же - определить цену, по которой проводилась бы операция, осуществляемая на организованном рынке, по продаже актива или передаче обязательства между участниками рынка на дату оценки в текущих рыночных условиях (то есть выходная цена на дату оценки с точки зрения участника рынка, который удерживает актив или имеет обязательство).

18. Если цена на идентичный актив или обязательство не наблюдается на рынке, предприятие оценивает справедливую стоимость, используя другой метод оценки, который обеспечивает максимальное использование уместных наблюдаемых исходных данных и минимальное использование ненаблюдаемых исходных данных. Поскольку справедливая стоимость является *рыночной оценкой*, она определяется с использованием таких допущений, которые участники рынка использовали бы при определении стоимости актива или обязательства, включая допущения о риске. Следовательно, намерение предприятия удержать актив или урегулировать, или иным образом выполнить обязательство не является уместным фактором при оценке справедливой стоимости» (пп. 2, 3 IFRS 13).

19. Определение справедливой стоимости не противоречит определению рыночной стоимости. В целом данные понятия взаимозаменяемы. Методика оценки справедливой стоимости эквивалентна методике определения рыночной стоимости.

20. Оценщики не несут ответственности за возможный ущерб Заказчика или собственника Объекта оценки в случае несанкционированного использования, распространения или обнародования Отчета, или любой его части третьими лицами.

21. Оценщики не принимают на себя ответственности за последующие изменения социальных, экономических, юридических и природных условий, которые могут повлиять на стоимость Объекта оценки.

22. Часть или доля оцениваемого участка определяется пропорционально его оценочной стоимости, приведенной в данном отчете.

1.6. Применяемые стандарты оценочной деятельности.

Оценка стоимости проводилась как в соответствии с требованиями Федерального закона №135-ФЗ от 29.07.1998 г. (в действующей редакции) «Об оценочной деятельности в Российской Федерации», так и в соответствии с:

1. Федеральным стандартом оценки «Общие понятия оценки, подходы и требования к проведению оценки» (ФСО №1), утвержденным Приказом Минэкономразвития России от 20.05.2015 г. №297.

2. Федеральным стандартом оценки «Цель оценки и виды стоимости» (ФСО №2), утвержденным Приказом Минэкономразвития России от 20.05.2015 г. № 298.

3. Федеральным стандартом оценки «Требования к отчету об оценке» (ФСО №3), утвержденным Приказом Минэкономразвития России от 20.05.2015 г. № 299.

4. Федеральным стандартом оценки «Оценка недвижимости» (ФСО №7), утвержденным Приказом Минэкономразвития России от 25.09.2014 г. № 611.

5. Международными стандартами оценки Международного Комитета по стандартам оценки (седьмое издание 2005 г.).

6. Международным Стандартом Финансовой Отчетности (IFRS 13) «Оценка справедливой стоимости».

Использование Международных стандартов связано с тем, что перечисленные выше стандарты оценки, обязательные к применению при осуществлении оценочной деятельности в Российской Федерации определяют общие принципы оценки, а Международные стандарты определяют конкретные принципы оценки тех или иных видов собственности.

Возможность использования Международных стандартов оценки подтверждена ст. 7 Гражданского кодекса РФ «Гражданское законодательство и нормы международного права», где указано, что «Общепризнанные принципы и нормы международного права и международные договоры Российской Федерации являются в соответствии с Конституцией Российской Федерации составной частью правовой системы Российской Федерации» и могут непосредственно применяться кроме случаев, когда из международного договора следует, что для его применения требуется издание внутригосударственного акта».

Также Оценщик использовал стандарты саморегулируемой организации МСНО-НП «ОБЩЕСТВО ПРОФЕССИОНАЛЬНЫХ ЭКСПЕРТОВ И ОЦЕНЩИКОВ», утвержденные протоколом № 28/08 от 04.07.2008 г.: СТ/4-ССПОД. ОПЭО «Общие положения о порядке проведения оценки», СТ/1-ССПОД. ОПЭО «Положение о системе стандартизации профессиональной оценочной деятельности», СТ/2-ССПОД. ОПЭО «Кодекс профессиональной этики». Данные стандарты и правила являются обязательными к использованию (в соответствии с положениями ст. 15 Федерального закона «Об оценочной деятельности в Российской Федерации» от 29 июля 1998 года №135-ФЗ).

2. ПОСТАНОВКА ЗАДАЧИ

2.1. Идентификация Объекта оценки

Объектом оценки является комплекс земельных участков, принадлежащих Закрытому акционерному обществу «ГФТ Паевые Инвестиционные Фонды» Д.У. ЗПИФ рентный «Тверская усадьба», общей площадью 139 440 092,00 кв.м состоящий из 1955 участков. (полный перечень см. п.3 данного отчета).

2.2. Имущественные права на Объект оценки

Оценке подлежит право собственности на объект недвижимости 1955 участков. (полный перечень см. п.3 данного отчета).

Право собственности, согласно Гражданскому кодексу РФ, ст.209 часть 1, включает право владения, пользования и распоряжения имуществом. Собственник вправе по своему усмотрению совершать в отношении принадлежащего ему имущества любые действия, не противоречащие закону и иным правовым актам и не нарушающие права, и интересы других лиц, в том числе отчуждать свое имущество в собственность другим лицам; передавать им, оставаясь собственником права владения, пользования и распоряжения имуществом; отдавать имущество в залог и обременять его другими способами, распоряжаться им иным образом.

2.3. Цель оценки

Определение справедливой (рыночной) стоимости объекта оценки. Оценка проводилась с целью составления отчетности паевого инвестиционного фонда и принятия управленческих решений (совершения сделок с указанными объектами).

2.4. Предполагаемое использование результатов оценки

Определение справедливой (рыночной) стоимости с целью принятия обоснованных управленческих решений.

2.5. Ограничения, связанные с предполагаемым использованием результатов оценки

См. пункт 1.5 отчета «Допущения и ограничивающие условия».

2.6. Дата оценки

Дата оценки – 17 июля 2020 г. Все расчеты выполнены на дату оценки.

«...На дату оценки...» выражает требование, чтобы предполагаемая величина рыночной стоимости относилась к конкретной дате. В силу того, что рынки и рыночные условия могут меняться, для другого времени предполагаемая стоимость может оказаться ошибочной или не соответствующей действительности. Результат оценки отражает текущее состояние и условия рынка на фактическую дату оценки, а не на прошлую или будущую дату. Определение также предполагает, что переход актива из рук в руки и заключение сделки происходят одновременно, без каких-либо вариаций цены, которые в ином случае были бы возможны в сделке по рыночной стоимости.

2.7. Допущения и ограничения, на которых основывается оценка

См. пункт 1.5 отчета «Допущения и ограничивающие условия».

3. ОПИСАНИЕ ОБЪЕКТА ОЦЕНКИ

Описание Объекта оценки составлено на основании документов, предоставленных Заказчиком:

- Копии свидетельств о государственной регистрации права собственности на каждый участок.

Копии документов приведены в:

- Том 3 к отчету № 20/07. Документы на объект оценки. Часть 1.
- Том 3 к отчету № 20/07. Документы на объект оценки. Часть 2.
- Том 3 к отчету № 20/07. Документы на объект оценки. Часть 3.

3.1. КОЛИЧЕСТВЕННЫЕ И КАЧЕСТВЕННЫЕ ХАРАКТЕРИСТИКИ ОБЪЕКТА РАПОЛОЖЕННОГО В ТВЕРСКОЙ ОБЛАСТИ

3.1.1. Анализ местоположения

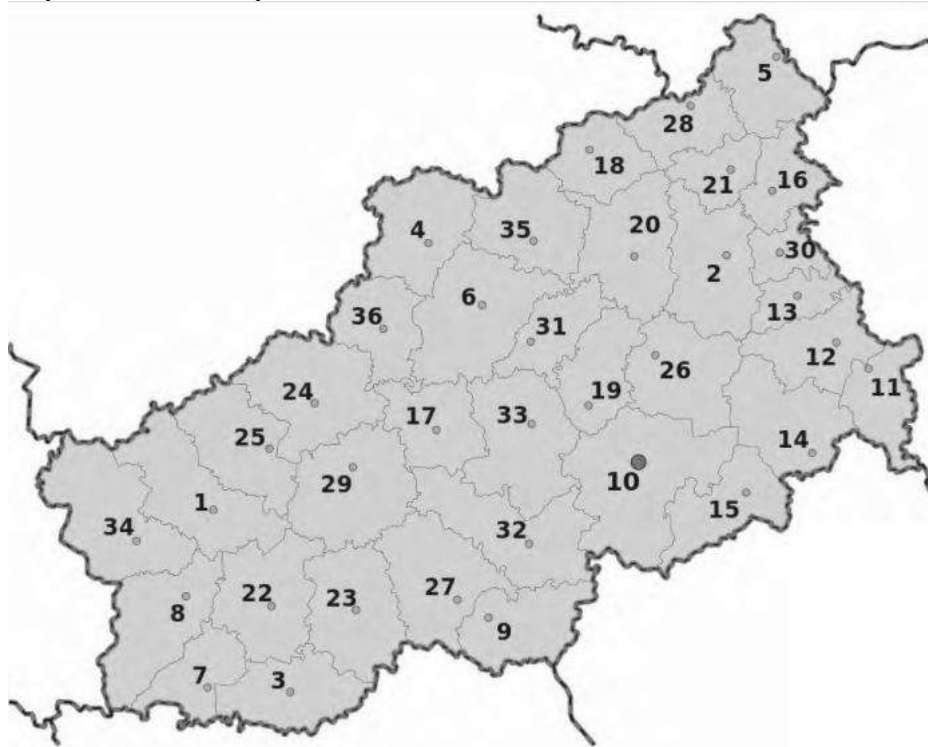
Тверская область

Тверская область (до 1990 года — Калининская область) — субъект Российской Федерации, входит в состав Центрального федерального округа.

Административный центр — город Тверь. В составе Российской империи и РСФСР до 1929 года существовала Тверская губерния.

Граничит с Московской, Ярославской, Вологодской, Новгородской, Смоленской и Псковской областями.

Образована 29 января 1935 года.



№ на карте	Название	Население, чел.	Центр	Население центра, чел.
6	Вышний Волочёк	≈48 177 ^[10]	г. Вышний Волочёк	≈48 177 ^[10]
14	Кимры	≈46 101 ^[10]	г. Кимры	≈46 101 ^[10]
	ЗАТО Озёрный	≈10 661 ^[10]	пгт Озёрный	≈10 661 ^[10]
27	Ржев	≈60 039 ^[10]	Ржев	≈60 039 ^[10]
	ЗАТО Солнечный	≈2137 ^[10]	пгт Солнечный	≈2137 ^[10]
10	Тверь	≈416 442 ^[10]	г. Тверь	≈416 442 ^[10]
33	Торжок	≈46 312 ^[10]	г. Торжок	≈46 312 ^[10]
35	Удомельский ГО	≈38 011 ^[10]	г. Удомля	≈28 864 ^[10]
1	Андреапольский район	≈11 323 ^[10]	г. Андреаполь	≈7380 ^[10]
2	Бежецкий район	≈33 683 ^[10]	г. Бежецк	≈22 196 ^[10]
3	Бельский район	≈5628 ^[10]	г. Белый	≈3311 ^[10]
4	Бологовский район	≈34 977 ^[10]	г. Бологое	≈21 564 ^[10]
5	Весьегонский район	≈11 488 ^[10]	г. Весьегонск	≈6340 ^[10]
6	Вышневолоцкий район	≈23 868 ^[10]	г. Вышний Волочёк	≈48 177 ^[10]
7	Жарковский район	≈5004 ^[10]	пгт Жарковский	≈3363 ^[10]
8	Западнодвинский район	≈13 945 ^[10]	г. Западная Двина	≈8347 ^[10]
9	Зубцовский район	≈16 283 ^[10]	г. Зубцов	≈6380 ^[10]
10	Калининский район	≈49 730 ^[10]	г. Тверь	≈416 442 ^[10]
11	Калязинский район	≈20 437 ^[10]	г. Калязин	≈13 123 ^[10]
12	Кашинский район	≈25 449 ^[10]	г. Кашин	≈14 734 ^[10]
13	Кесовогорский район	≈7862 ^[10]	пгт Кесова Гора	≈3749 ^[10]
14	Кимрский район	≈12 064 ^[10]	г. Кимры	≈46 101 ^[10]
10	Калининский район	≈49 730 ^[10]	г. Тверь	≈416 442 ^[10]
11	Калязинский район	≈20 437 ^[10]	г. Калязин	≈13 123 ^[10]
12	Кашинский район	≈25 449 ^[10]	г. Кашин	≈14 734 ^[10]
13	Кесовогорский район	≈7862 ^[10]	пгт Кесова Гора	≈3749 ^[10]
14	Кимрский район	≈12 064 ^[10]	г. Кимры	≈46 101 ^[10]
15	Конаковский район	≈83 480 ^[10]	г. Конаково	≈39 889 ^[10]
16	Краснохолмский район	≈10 508 ^[10]	г. Красный Холм	≈5243 ^[10]
17	Кувшиновский район	≈14 328 ^[10]	г. Кувшиново	≈9284 ^[10]
18	Лесной район	≈4820 ^[10]	село Лесное	≈1666 ^[17]
19	Лихославльский район	≈27 445 ^[10]	г. Лихославль	≈11 930 ^[10]
20	Максатихинский район	≈15 064 ^[10]	пгт Максатиха	≈7861 ^[10]
21	Молоковский район	≈4232 ^[10]	пгт Молоково	≈1928 ^[10]
22	Нелидовский район	≈26 942 ^[10]	г. Нелидово	≈19 952 ^[10]
23	Оленинский район	≈12 016 ^[10]	пгт Оленино	≈4863 ^[10]
24	Осташковский район	≈22 343 ^[10]	г. Осташков	≈16 597 ^[10]
25	Пеновский район	≈6257 ^[10]	пгт Пено	≈3787 ^[10]
26	Рамешковский район	≈15 679 ^[10]	пгт Рамешки	≈4207 ^[10]
27	Ржевский район	≈11 816 ^[10]	г. Ржев	≈60 039 ^[10]
28	Сандовский район	≈5709 ^[10]	пгт Сандово	≈3192 ^[10]
29	Селижаровский район	≈12 125 ^[10]	пгт Селижарово	≈6109 ^[10]
30	Сонковский район	≈8307 ^[10]	пгт Сонково	≈3892 ^[10]
31	Спировский район	≈11 354 ^[10]	пгт Спиново	≈5891 ^[10]
32	Старицкий район	≈23 328 ^[10]	г. Старица	≈8011 ^[10]
33	Торжокский район	≈22 358 ^[10]	г. Торжок	≈46 312 ^[10]
34	Торопецкий район	≈18 657 ^[10]	г. Торопец	≈12 120 ^[10]
36	Фировский район	≈8355 ^[10]	пгт Фирово	≈2133 ^[10]

Районы расположения

Бологовский район

Бологовский район — административно-территориальная единица (район) и муниципальное образование (муниципальный район) на севере Тверской области России.

Административный центр — город Бологое.

География

Площадь — 2281 км². Поверхность преимущественно холмистая, покрытая хвойными и смешанными лесами. Наивысшая точка 222 метра над уровнем моря. Климат умеренно-континентальный. На территории района имеется 216 озёр, 40 % занимают леса, 7 % — болота. В лесах района встречается около 200 видов млекопитающих (бурый медведь, лось, кабан, волк, лисица, заяц, рысь, куница и другие), около 240 видов птиц (глухарь, тетерев, рябчик, сова, кукушка и другие), в озёрах — разнообразные виды рыб.

Основные реки — Мста, Березайка.

Крупнейшие озёра — Кафтино (32,4 км²), Пирос (30,9 км²).

Транспорт

Район имеет разветвлённую железнодорожную сеть Московского отделения Октябрьской железной дороги, включающую крупную узловую станцию Бологое-Московское, главный ход Москва — Санкт-Петербург, линии Бологое — Осташков — Великие Луки, Бологое — Валдай — Старая Русса — Псков, Бологое — Сонково. Беспересадочные пассажирские электропоезда ходят от станции Бологое-Московское до Твери, Окуловки и Сонково.

По району проходит часть трассы М10.

Рейсовые автобусы ходят от автобусной станции Бологое до города Боровичи, до населённых пунктов Выползово, Куженкино, Кафтино, Хотилово, Гузятино, Любитово и других.

Близость к границе Московской области — 270 км.

Весьегонский район

Весьегонский район — административно-территориальная единица (район) и муниципальное образование (муниципальный район) на севере Тверской области России.

Административный центр — город Весьегонск.

Площадь 2047 км². Основные реки — Молога, Кесьма.

Близость к границе Московской области — 310 км.

Оленинский район

Оленинский район — административно-территориальная единица (район) и муниципальное образование (муниципальный район) на юго-западе Тверской области России.

Административный центр — посёлок городского типа Оленино.

Расстояние от Оленино до Твери — 180 км, от Оленино до Москвы — 280 км.

Район граничит со Смоленской областью (Сычевский район), Ржевским, Селижаровским, Нелидовским и Бельским районами Тверской области. Площадь 2675 км².

Район расположен на юго-западе области, находится на водоразделе трёх морей — Балтийского, Каспийского и Черного. Основные реки — Тудовка, Сишка, Осуга (бассейн Волги), Берёза, Лучеса, Обша (бассейн Западной Двины). У границы района в Смоленской области находится исток Днепра (7 км от д. Воробьи, в 4 км от границы района).

Около 60 % территории района покрыто лиственными и хвойными лесами с богатым животным миром — лось, кабан, глухарь, медведь.

Близость к границе Московской области — 130 км.

Рамешковский район

Рамешковский район — административно-территориальная единица (район) и муниципальное образование (муниципальный район) на востоке Тверской области России.

Административный центр — посёлок городского типа Рамешки.

Район расположен в юго-восточной части Тверской области. Площадь — 2511,5 км², что составляет около 3 % от всей площади области. Общая длина административной границы около 270 км. По форме район очень компактен и очертаниями напоминает квадрат со сторонами 50-55 км.

Район граничит:

на севере — с Максатихинским и Бежецким районами,

на востоке — с Кашинским и Кимрским районами,

на юге — с Калининским районом,

на западе — с Лихославльским районом.

Близость к границе Московской области — 150 км.

Торопецкий район

Торопецкий район — административно-территориальная единица (район) и муниципальное образование (муниципальный район) в Тверской области России.

Административный центр — город Торопец.

Район расположен в западной части области, граничит:
на севере — с Новгородской областью, Холмский район,

на востоке — с Андреапольским районом,

на юге — с Западнодвинским районом,

на западе — с Псковской областью, Куньинский, Великолуцкий и Локнянский районы.

Основные реки — Западная Двина (по границе с Западнодвинским районом), Торопа, Кунья, Серёжа.

Много озёр, крупнейшие — Кудинское, Соломенное, Наговье, Яссы, Заликовское, Грядецкое.

Близость к границе Московской области – 280 км.

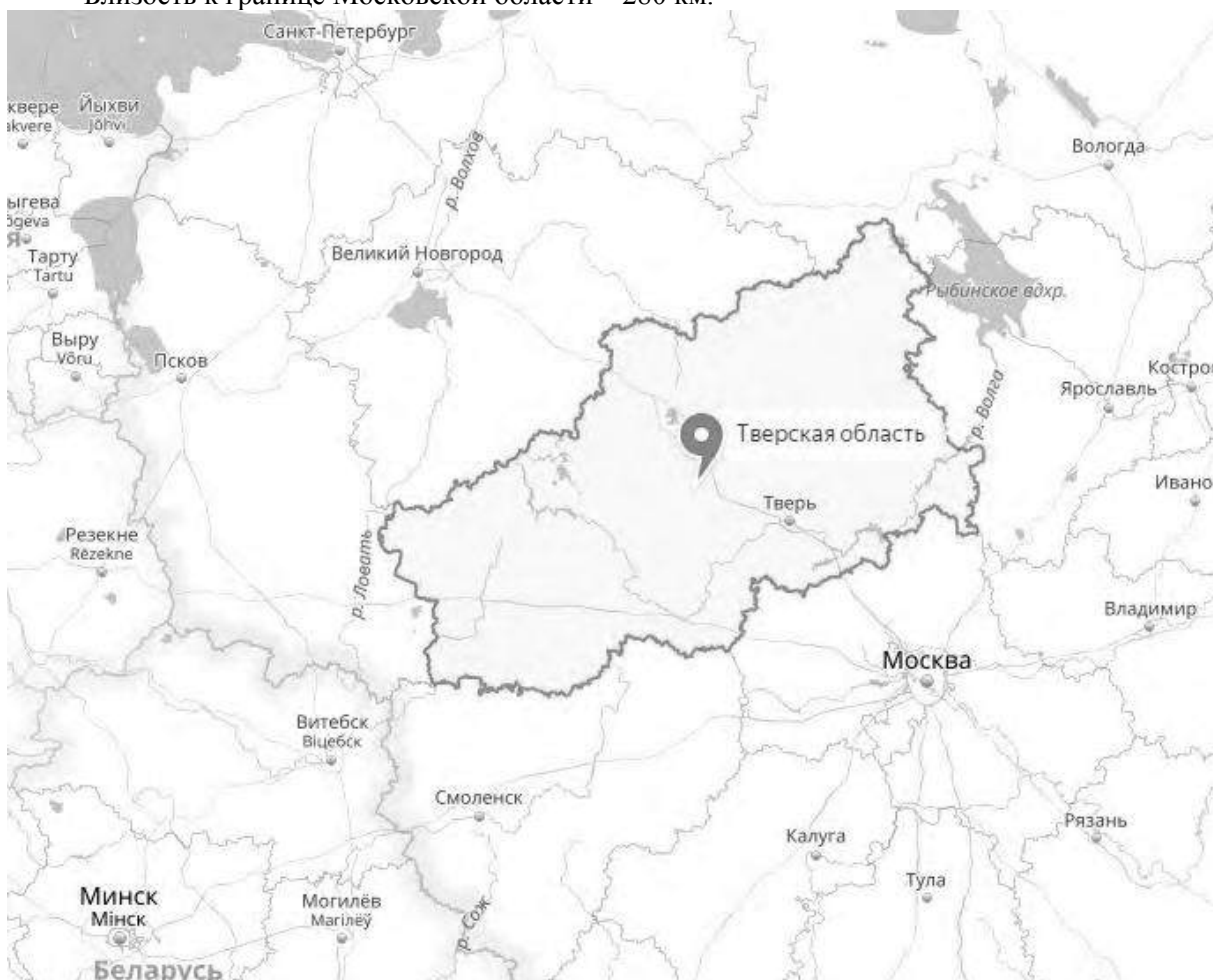


Рис.1. Тверская область на карте России



Рис.2. карта районов Тверской области

Республика Карелия

Республика Карелия — субъект Российской Федерации, республика в её составе. Входит в состав Северо-Западного федерального округа, является частью Северного экономического района. Столица — город Петрозаводск.

Образована в 1920 году как Карельская трудовая коммуна, с 1923 года является республикой.

Западная граница Карелии совпадает с государственной границей Российской Федерации и Финляндии. На востоке Карелия граничит с Архангельской областью, на юге — с Вологодской и Ленинградской областями, на севере — с Мурманской областью.

Государственный язык: русский. Языки, пользующиеся государственной поддержкой в республике: карельский, финский, вепсский. Также распространены белорусский и украинский языки.

География

Республика Карелия расположена в Северной Европе, в северо-западной части России, омывается Белым морем на северо-востоке.

Основной рельеф республики — холмистая равнина, переходящая на западе в Западно-Карельскую возвышенность. Ледник, отступая на север, сильно изменил рельеф Карелии — появились во множестве моренные гряды, озы, камы, озёрные котловины.

Высочайшая точка Республики Карелия — гора Нуорунен.

Районы расположения

Питкярантский район

Питкярантский район — административно-территориальная единица и муниципальное образование (муниципальный район) в составе Республики Карелия Российской Федерации.

Административный центр — город Питкяранта.

Район расположен в юго-западной части Республики Карелия вдоль северо-восточного побережья Ладожского озера.

Питкярантский район приравнен к районам Крайнего Севера.

Граничит с другими районами Республики Карелии:

Суоярвский район

Пряжинский район

Олонецкий район
Сортавальский район

Суоярвский район

Суоярвский район — административно-территориальная единица и муниципальное образование (муниципальный район) в составе Республики Карелия Российской Федерации.

Административный центр — город Суоярви.

Район располагается на западе Республики Карелия, граничит с:

Сортавальским районом;

Питкярантским районом;

Муезерским районом;

Пряжинским районом;

Кондопожским районом;

Медвежьегорским районом;

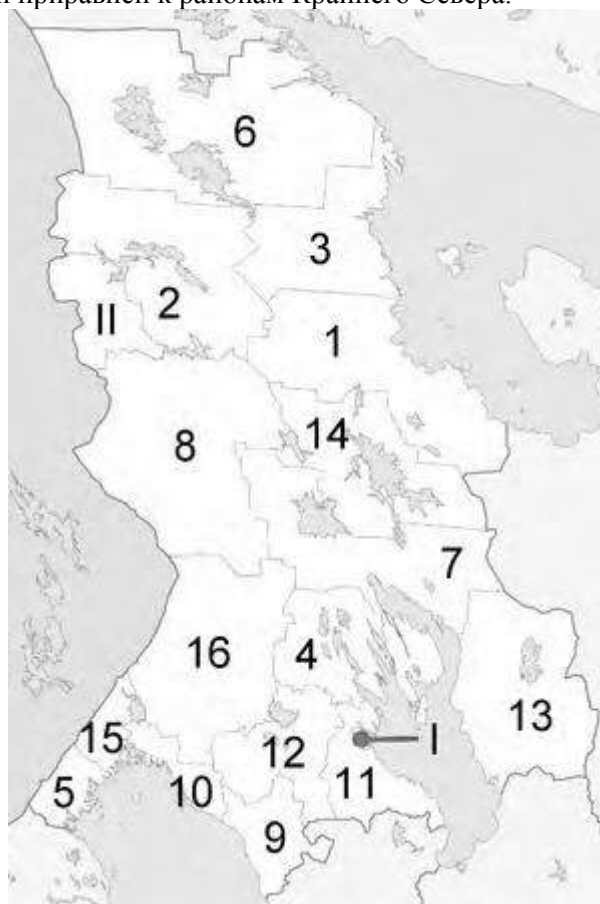
провинцией Северная Карелия Финляндии (община Иломантси и город Йоэнсуу).

На его территории 1800 озёр, 400 рек. Главные озера: Суоярви — 58,6 км², Салонъярви — 46,0 км², Лоймоланъярви — 20,7 км²; реки — Шуя, Суна, Ирста, Тарасйоки, Колласйоки, Лоймоланйоки, Уксунйоки.

Болотные экосистемы содержат запасы торфа, являющегося ценным топливом и сырьём для химической переработки.

На территории района имеются полезные ископаемые: серный колчедан, никель, белый гранит, габбродиабаз, красный мрамор, глина. Имеются также запасы песка и гравия.

Суоярвский район приравнен к районам Крайнего Севера.



Городской округ	Население	Площадь (км²)	Плотность населения (чел./км²)
I Петровскодский	277 111 ^[5]	113	2394,7
II Костомукшский	30 049 ^[5]	4046 ^[5]	7,4

Номер на карте	Район	Население	Площадь (км²)	Плотность населения (чел./км²)	Городские население	Сельское население	Адм. центр	Посёлки городского типа	Количество городов и посёлков городского типа	Количество сельских поселений
1	Беломорский	17 034 ^[5]	12 930	1,4	11 563	9 502	Беломорск		1	4
2	Калевальский национальный	7063 ^[5]	13 030	0,6	5 274	4 196	Калевала		1	3
3	Кемский	15 753 ^[5]	7 950	2,1	13 118	5 486	Кемь		1	3
4	Кондопожский	37 958 ^[5]	5 940	6,7	33 309	8 518	Кондопога		1	8
5	Лахденпожский	13 455 ^[5]	2 180	6,4	8 124	7 149	Лахденпохья		1	4
6	Лоухский	12 056 ^[5]	22 710	0,6	10 823	5 923	Лоухи	Чупа, Пяозерский	3	3
7	Медвежьегорский	28 602 ^[5]	13 730	2,2	22 725	11 447	Медвежьегорск	Пиндуши, Повенец	3	6
8	Муезерский	10 535 ^[5]	18 180	0,6	3 795	10 818	Муезерский		1	7
9	Олонецкий национальный	21 071 ^[5]	3 920	5,7	9 201	15 761	Олонец		1	9
10	Питкярантский	18 249 ^[5]	2 270	8,5	12 540	9 391	Питкяранга		1	4
11	Прионежский	21 829 ^[5]	4 600	4,7	-	23246	Петровскодский		—	13
12	Пряжинский национальный	14 456 ^[5]	6 430	2,3	4 174	12 708	Пряжа		1	6
13	Пудожский	18 908 ^[5]	12 660	1,6	9 864	14 750	Гудаж		1	7
14	Сегежский	37 906 ^[5]	10 640	3,7	42 209	3 754	Сегежа	Надвоицы	2	4
15	Сортавальский	31 246 ^[5]	2 190	14,5	25 259	7 626	Сортавала	Вертикаля, Хелюля	3	2
16	Суоярвский	16 594 ^[5]	13 580	1,3	10 776	10 341	Суоярви		1	4

3.1.2. Земельные участки в Тверской области Рамешковском районе

Инженерные сети (электрические, водопроводные, канализационные) расположены на расстоянии 2-4 км от границы земельных участков.

Форма земельных участков в основном неправильная, строения на участках в настоящее время отсутствуют.

На территории участков отсутствуют какие-либо природные факторы, оказывающие отрицательное влияние на его стоимость (овраги, холмы, заболоченные участки и т.д.). Земельные участки не огорожены.

В основном все участки находятся в отдалении от водных объектов.

Улучшения земельных участков отсутствуют.

Другие факторы и характеристики, относящиеся к объекту оценки и существенно влияющие на его стоимость, не выявлены.

Земельные участки долгое время не обрабатывались, классифицируются как залежь.

Характеристика земельных участков [объектов оценки] представлена в таблице ниже.

Таблица 4

№	Собственник	Кадастровый номер	Адрес участка, местоположение которого установлено относительно ориентира, расположенного по адресу:	вид разрешенного использования / категория земель	Площадь, Га	Диапазон площади, га	название села/деревни/поселка/с.п.	Удаленность от областного/районного центра	Близость трасс	Качество подъездных путей	Близость к водным объектам
1	ЗАО «ГФТ Паевые Инвестиционные Фонды» Д.У. ЗПИФ рентный «Тверская усадьба»	69:26:0000022:75, доля в праве 1/2	Тверская область, Рамешковский район, с/п Высоково, д. Агафониха, примерно от ориентира по направлению на юго-восток	для ведения сельскохозяйственного производства / земли сельскохозяйственного назначения	18,1	10-30	Агафониха	11 км	Нет	Отличное	Нет
2	ЗАО «ГФТ Паевые Инвестиционные Фонды» Д.У. ЗПИФ рентный «Тверская усадьба»	69:26:0000022:75, доля в праве 1/2	Тверская область, Рамешковский район, с/п Высоково, д. Агафониха, примерно от ориентира по направлению на юго-восток	для ведения сельскохозяйственного производства / земли сельскохозяйственного назначения	18,1	10-30	Агафониха	11 км	Нет	Отличное	Нет
3	ЗАО «ГФТ Паевые Инвестиционные Фонды» Д.У. ЗПИФ рентный «Тверская усадьба»	69:26:0000022:76, доля в праве 1/2	Тверская область, Рамешковский район, с/п Высоково, д. Агафониха, примерно от ориентира по направлению на юго-восток	для ведения сельскохозяйственного производства / земли сельскохозяйственного назначения	2,4	<10	Агафониха	11 км	Нет	Отличное	Нет
4	ЗАО «ГФТ Паевые Инвестиционные Фонды» Д.У. ЗПИФ рентный «Тверская усадьба»	69:26:0000022:76, доля в праве 1/2	Тверская область, Рамешковский район, с/п Высоково, д. Агафониха, примерно от ориентира по направлению на юго-восток	для ведения сельскохозяйственного производства / земли сельскохозяйственного назначения	2,4	<10	Агафониха	11 км	Нет	Отличное	Нет
5	ЗАО «ГФТ Паевые Инвестиционные Фонды» Д.У. ЗПИФ рентный «Тверская усадьба»	69:26:0000022:77, доля в праве 1/2	Тверская область, Рамешковский район, с/п Высоково, д. Агафониха, примерно в 17 м. от ориентира по направлению на восток	для ведения сельскохозяйственного производства / земли сельскохозяйственного назначения	8,4	<10	Агафониха	11 км	Нет	Отличное	Нет
6	ЗАО «ГФТ Паевые Инвестиционные Фонды» Д.У. ЗПИФ рентный «Тверская усадьба»	69:26:0000022:77, доля в праве 1/2	Тверская область, Рамешковский район, с/п Высоково, д. Агафониха, примерно в 17 м. от ориентира по направлению на восток	для ведения сельскохозяйственного производства / земли сельскохозяйственного назначения	8,4	<10	Агафониха	11 км	Нет	Отличное	Нет
7	ЗАО «ГФТ Паевые Инвестиционные Фонды» Д.У. ЗПИФ рентный «Тверская усадьба»	69:26:0000022:78, доля в праве 1/2	Тверская область, Рамешковский район, сельское поселение Высоково, с.Замытье. Местоположение установлено относительно ориентира, расположенного за пределами	для ведения сельскохозяйственного производства / земли сельскохозяйственного назначения	29	10-30	Замытье	8,7 км	Да	Отличное	Нет

№	Собственник	Кадастровый номер	Адрес участка, местоположение которого установлено относительно ориентира, расположенного по адресу:	вид разрешенного использования / категория земель	Площадь, Га	Диапазон площади, га	название села/деревни/поселка/с.п.	Удаленность от областного/районного центра	Близость трасс	Качество подъездных путей	Близость к водным объектам
			участка. Ориентир с.Замытье. Участок находится от ориентира по направлению на северо-запад								
8	ЗАО «ГФТ Паевые Инвестиционные Фонды» Д.У. ЗПИФ рентный «Тверская усадьба»	69:26:0000022:78, доля в праве 1/2	Тверская область, Рамешковский район, сельское поселение Высоково, с.Замытье. Местоположение установлено относительно ориентира, расположенного за пределами участка. Ориентир с.Замытье. Участок находится от ориентира по направлению на северо-запад	для ведения сельскохозяйственного производства / земли сельскохозяйственного назначения	29	10-30	Замытье	8,7 км	Да	Отличное	Нет
9	ЗАО «ГФТ Паевые Инвестиционные Фонды» Д.У. ЗПИФ рентный «Тверская усадьба»	69:26:0000022:79, доля в праве 1/2	Тверская область, Рамешковский район, сельское поселение Высоково, с.Замытье, примерно от ориентира по направлению на запад.	для ведения сельскохозяйственного производства / земли сельскохозяйственного назначения	4,6	<10	Замытье	8,7 км	Да	Отличное	Нет
10	ЗАО «ГФТ Паевые Инвестиционные Фонды» Д.У. ЗПИФ рентный «Тверская усадьба»	69:26:0000022:79, доля в праве 1/2	Тверская область, Рамешковский район, сельское поселение Высоково, с.Замытье, примерно от ориентира по направлению на запад.	для ведения сельскохозяйственного производства / земли сельскохозяйственного назначения	4,6	<10	Замытье	8,7 км	Да	Отличное	Нет
11	ЗАО «ГФТ Паевые Инвестиционные Фонды» Д.У. ЗПИФ рентный «Тверская усадьба»	69:26:0000022:80	Тверская область, Рамешковский район, с/п Высоково, с. Замытье, примерно в 345 м от ориентира по направлению на восток	для ведения сельскохозяйственного производства / земли сельскохозяйственного назначения	18,3	10-30	Замытье	8,7 км	Да	Отличное	Нет
12	ЗАО «ГФТ Паевые Инвестиционные Фонды» Д.У. ЗПИФ рентный «Тверская усадьба»	69:26:0000022:90	Тверская область, Рамешковский район, с/п Высоково, д. Ловцово, примерно в 20 м от ориентира по направлению на восток	для ведения сельскохозяйственного производства / земли сельскохозяйственного назначения	7,2	<10	д.Ловцово	14 км	Нет	Отличное	Да

3.1.3. Земельные участки в Тверской области Оленинском районе

Инженерные сети (электрические, водопроводные, канализационные) расположены на расстоянии 2-4 км от границы земельных участков.

Форма земельных участков в основном неправильная, строения на участках в настоящее время отсутствуют.

На территории участков отсутствуют какие-либо природные факторы, оказывающие отрицательное влияние на его стоимость (овраги, холмы, заболоченные участки и т.д.). Земельные участки не огорожены.

Все участки находятся в отдалении от водных объектов.

Улучшения земельных участков отсутствуют.

Другие факторы и характеристики, относящиеся к объекту оценки и существенно влияющие на его стоимость, не выявлены.

Земельные участки долгое время не обрабатывались, классифицируются как залежь.

Характеристика земельных участков [объекта оценки] представлена в таблице ниже.

Таблица 5

№	Собственник	Кадастровый номер	Адрес участка, местоположение которого установлено относительно ориентира, расположенного по адресу:	вид разрешенного использования / категория земель	Площадь, Га	Диапазон площади, га	название села/деревни/поселка/с.п.	Удаленность от областного/районного центра	Близость трасс	Качество подъездных путей	Близость к водным объектам
1	ЗАО «ГФТ Паевые Инвестиционные Фонды» Д.У. ЗПИФ рентный «Тверская усадьба»	69:23:0000010:96	Тверская обл., Оленинский р-н, Мостовское с/п, д.Никитино, примерно в 160 м от ориентира по направлению на юго-запад	для ведения товарного сельскохозяйственного производства / земли сельскохозяйственного назначения	73,1559	30-100	Никитино	38 км	Да	Отличное	Нет
2	ЗАО «ГФТ Паевые Инвестиционные Фонды» Д.У. ЗПИФ рентный «Тверская усадьба»	69:23:0000010:97	Тверская обл., Оленинский р-н, Мостовское с/п, д.Майково, примерно в 5 м от ориентира по направлению на запад	для ведения товарного сельскохозяйственного производства / земли сельскохозяйственного назначения	125,2061	>100	Майково	41 км	Нет	Отличное	Нет
3	ЗАО «ГФТ Паевые Инвестиционные Фонды» Д.У. ЗПИФ рентный «Тверская усадьба»	69:23:0000010:98	Тверская обл., Оленинский р-н, Мостовское с/п, д.Майково, примерно в 70 м от ориентира по направлению на север	для ведения товарного сельскохозяйственного производства / земли сельскохозяйственного назначения	51,6365	30-100	Майково	41 км	Нет	Отличное	Нет
4	ЗАО «ГФТ Паевые Инвестиционные Фонды» Д.У. ЗПИФ рентный «Тверская усадьба»	69:23:0000010:99	Тверская обл., Оленинский р-н, Мостовское с/п, д.Майково, примерно в 5 м от ориентира по направлению на восток	для ведения товарного сельскохозяйственного производства / земли сельскохозяйственного назначения	10,9018	10-30	Майково	41 км	Нет	Отличное	Нет
5	ЗАО «ГФТ Паевые Инвестиционные Фонды» Д.У. ЗПИФ рентный «Тверская усадьба»	69:23:0000010:100	Тверская обл., Оленинский р-н, Мостовское с/п, д.Никитино, примерно в 5 м от ориентира по направлению на север	для ведения товарного сельскохозяйственного производства / земли сельскохозяйственного назначения	5,6048	<10	Никитино	38 км	Да	Отличное	Нет
6	ЗАО «ГФТ Паевые Инвестиционные Фонды» Д.У. ЗПИФ рентный «Тверская усадьба»	69:23:0000010:101	Тверская обл., Оленинский р-н, Мостовское с/п, д.Никитино, примерно в 830 м от ориентира по направлению на восток	для ведения товарного сельскохозяйственного производства / земли сельскохозяйственного назначения	5,8404	<10	Никитино	38 км	Да	Отличное	Нет
7	ЗАО «ГФТ Паевые Инвестиционные Фонды» Д.У. ЗПИФ рентный «Тверская усадьба»	69:23:0000010:102	Тверская обл., Оленинский р-н, Мостовское с/п, д.Московка, примерно в 770 м от ориентира по	для ведения товарного сельскохозяйственного производства / земли сельскохозяйственного назначения	10,7064	10-30	Московка	41 км	Нет	Отличное	Нет

№	Собственник	Кадастровый номер	Адрес участка, местоположение которого установлено относительно ориентира, расположенного по адресу:	вид разрешенного использования / категория земель	Площадь, Га	Диапазон площади, га	название села/деревни/поселка/с.п.	Удаленность от областного/районного центра	Близость трасс	Качество подъездных путей	Близость к водным объектам
			направлению на север								
8	ЗАО «ГФТ Паевые Инвестиционные Фонды» Д.У. ЗПИФ рентный «Тверская усадьба»	69:23:0000010:103	Тверская обл., Оленинский р-н, Мостовское с/п, д.Московка, примерно в 10 м от ориентира по направлению на север	для ведения товарного сельскохозяйственного производства / земли сельскохозяйственного назначения	30,4518	30-100	Московка	41 км	Нет	Отличное	Нет
9	ЗАО «ГФТ Паевые Инвестиционные Фонды» Д.У. ЗПИФ рентный «Тверская усадьба»	69:23:0000010:104	Тверская обл., Оленинский р-н, Мостовское с/п, д.Майково, примерно в 1080 м от ориентира по направлению на северо-запад	для ведения товарного сельскохозяйственного производства / земли сельскохозяйственного назначения	4,5932	<10	Майково	41 км	Нет	Отличное	Нет
10	ЗАО «ГФТ Паевые Инвестиционные Фонды» Д.У. ЗПИФ рентный «Тверская усадьба»	69:23:0000010:105	Тверская обл., Оленинский р-н, Мостовское с/п, д.Новая, примерно в 5 м от ориентира по направлению на юг	для ведения товарного сельскохозяйственного производства / земли сельскохозяйственного назначения	18,1077	10-30	Новое	37 км	Нет	Отличное	Нет
11	ЗАО «ГФТ Паевые Инвестиционные Фонды» Д.У. ЗПИФ рентный «Тверская усадьба»	69:23:0000010:106	Тверская обл., Оленинский р-н, Мостовское с/п, д.Никитино, примерно в 10 м от ориентира по направлению на восток	для ведения товарного сельскохозяйственного производства / земли сельскохозяйственного назначения	11,3433	10-30	Никитино	38 км	Да	Отличное	Нет
12	ЗАО «ГФТ Паевые Инвестиционные Фонды» Д.У. ЗПИФ рентный «Тверская усадьба»	69:23:0000010:107	Тверская обл., Оленинский р-н, Мостовское с/п, д.Никитино, примерно в 5 м от ориентира по направлению на восток	для ведения товарного сельскохозяйственного производства / земли сельскохозяйственного назначения	12,1623	10-30	Никитино	38 км	Да	Отличное	Нет
13	ЗАО «ГФТ Паевые Инвестиционные Фонды» Д.У. ЗПИФ рентный «Тверская усадьба»	69:23:0000010:108	Тверская обл., Оленинский р-н, Мостовское с/п, д.Никитино, примерно в 120 м от ориентира по направлению на запад	для ведения товарного сельскохозяйственного производства / земли сельскохозяйственного назначения	105,0038	>100	Никитино	38 км	Да	Отличное	Нет
14	ЗАО «ГФТ Паевые Инвестиционные Фонды» Д.У. ЗПИФ рентный «Тверская усадьба»	69:23:0000010:109	Тверская обл., Оленинский р-н, Мостовское с/п, д.Новая, примерно в 460 м от ориентира по направлению на северо-	для ведения товарного сельскохозяйственного производства / земли сельскохозяйственного назначения	38,6047	30-100	Новая	37 км	Нет	Отличное	Нет

№	Собственник	Кадастровый номер	Адрес участка, местоположение которого установлено относительно ориентира, расположенного по адресу:	вид разрешенного использования / категория земель	Площадь, Га	Диапазон площади, га	название села/деревни/поселка/с.п.	Удаленность от областного/районного центра	Близость трасс	Качество подъездных путей	Близость к водным объектам
			запад								
15	ЗАО «ГФТ Паевые Инвестиционные Фонды» Д.У. ЗПИФ рентный «Тверская усадьба»	69:23:0000010:110	Тверская обл., Оленинский р-н, Мостовское с/п, д.Никитино, примерно в 60 м от ориентира по направлению на запад	для ведения товарного сельскохозяйственного производства / земли сельскохозяйственного назначения	43,5538	30-100	Никитино	38 км	Да	Отличное	Нет
16	ЗАО «ГФТ Паевые Инвестиционные Фонды» Д.У. ЗПИФ рентный «Тверская усадьба»	69:23:0000010:111	Тверская обл., Оленинский р-н, Мостовское с/п, д.Никитино, примерно в 5 м от ориентира по направлению на юго-запад	для ведения товарного сельскохозяйственного производства / земли сельскохозяйственного назначения	10,3554	10-30	Никитино	38 км	Да	Отличное	Нет
17	ЗАО «ГФТ Паевые Инвестиционные Фонды» Д.У. ЗПИФ рентный «Тверская усадьба»	69:23:0000010:112	Тверская обл., Оленинский р-н, Мостовское с/п, д.Новая, примерно в 230 м от ориентира по направлению на север	для ведения товарного сельскохозяйственного производства / земли сельскохозяйственного назначения	8,651	<10	Новая	37 км	Нет	Отличное	Нет
18	ЗАО «ГФТ Паевые Инвестиционные Фонды» Д.У. ЗПИФ рентный «Тверская усадьба»	69:23:0000010:113	Тверская обл., Оленинский р-н, Мостовское с/п, д.Новая, примерно в 300 м от ориентира по направлению на север	для ведения товарного сельскохозяйственного производства / земли сельскохозяйственного назначения	11,0189	10-30	Новая	37 км	Нет	Отличное	Нет
19	ЗАО «ГФТ Паевые Инвестиционные Фонды» Д.У. ЗПИФ рентный «Тверская усадьба»	69:23:0000010:114	Тверская обл., Оленинский р-н, Мостовское с/п, д.Московка, примерно в 5 м от ориентира по направлению на запад	для ведения товарного сельскохозяйственного производства / земли сельскохозяйственного назначения	76,1004	30-100	Московка	41 км	Нет	Отличное	Нет
20	ЗАО «ГФТ Паевые Инвестиционные Фонды» Д.У. ЗПИФ рентный «Тверская усадьба»	69:23:0000010:115	Тверская обл., Оленинский р-н, Мостовское с/п, д.Московка, примерно в 5 м от ориентира по направлению на север	для ведения товарного сельскохозяйственного производства / земли сельскохозяйственного назначения	11,1581	10-30	Московка	41 км	Нет	Отличное	Нет
21	ЗАО «ГФТ Паевые Инвестиционные Фонды» Д.У. ЗПИФ рентный «Тверская усадьба»	69:23:0000010:116	Тверская обл., Оленинский р-н, Мостовское с/п, д.Московка, примерно в 5 м от ориентира по направлению на восток	для ведения товарного сельскохозяйственного производства / земли сельскохозяйственного назначения	20,0821	10-30	Московка	41 км	Нет	Отличное	Нет

№	Собственник	Кадастровый номер	Адрес участка, местоположение которого установлено относительно ориентира, расположенного по адресу:	вид разрешенного использования / категория земель	Площадь, Га	Диапазон площади, га	название села/деревни/поселка/с.п.	Удаленность от областного/районного центра	Близость трасс	Качество подъездных путей	Близость к водным объектам
22	ЗАО «ГФТ Паевые Инвестиционные Фонды» Д.У. ЗПИФ рентный «Тверская усадьба»	69:23:0000010:117	Тверская обл., Оленинский р-н, Мостовское с/п, д.Московка, примерно в 5 м от ориентира по направлению на юго-восток	для ведения товарного сельскохозяйственного производства / земли сельскохозяйственного назначения	10,6777	10-30	Московка	41 км	Нет	Отличное	Нет
23	ЗАО «ГФТ Паевые Инвестиционные Фонды» Д.У. ЗПИФ рентный «Тверская усадьба»	69:23:0000010:118	Тверская обл., Оленинский р-н, Мостовское с/п, д.Московка, примерно в 90 м от ориентира по направлению на юг	для ведения товарного сельскохозяйственного производства / земли сельскохозяйственного назначения	20,7037	10-30	Московка	41 км	Нет	Отличное	Нет
24	ЗАО «ГФТ Паевые Инвестиционные Фонды» Д.У. ЗПИФ рентный «Тверская усадьба»	69:23:0000010:119	Тверская обл., Оленинский р-н, Мостовское с/п, д.Новая, примерно в 390 м от ориентира по направлению на запад	для ведения товарного сельскохозяйственного производства / земли сельскохозяйственного назначения	10,1489	10-30	Новая	37 км	Нет	Отличное	Нет
25	ЗАО «ГФТ Паевые Инвестиционные Фонды» Д.У. ЗПИФ рентный «Тверская усадьба»	69:23:0000010:120	Тверская обл., Оленинский р-н, Мостовское с/п, д.Новая, примерно в 240 м от ориентира по направлению на запад	для ведения товарного сельскохозяйственного производства / земли сельскохозяйственного назначения	10,4915	10-30	Новая	37 км	Нет	Отличное	Нет
26	ЗАО «ГФТ Паевые Инвестиционные Фонды» Д.У. ЗПИФ рентный «Тверская усадьба»	69:23:0000010:121	Тверская обл., Оленинский р-н, Мостовское с/п, д.Новая, примерно в 230 м от ориентира по направлению на юго-запад	для ведения товарного сельскохозяйственного производства / земли сельскохозяйственного назначения	61,9794	30-100	Новая	37 км	Нет	Отличное	Нет
27	ЗАО «ГФТ Паевые Инвестиционные Фонды» Д.У. ЗПИФ рентный «Тверская усадьба»	69:23:0000010:122	Тверская обл., Оленинский р-н, Мостовское с/п, д.Меженинка, примерно в 250 м от ориентира по направлению на север	для ведения товарного сельскохозяйственного производства / земли сельскохозяйственного назначения	12,063	10-30	Меженинка	34 км	Да	Отличное	Нет
28	ЗАО «ГФТ Паевые Инвестиционные Фонды» Д.У. ЗПИФ рентный «Тверская усадьба»	69:23:0000010:123	Тверская обл., Оленинский р-н, Мостовское с/п, д.Меженинка, примерно в 5 м от ориентира по направлению на юг	для ведения товарного сельскохозяйственного производства / земли сельскохозяйственного назначения	17,9453	10-30	Меженинка	34 км	Да	Отличное	Нет

№	Собственник	Кадастровый номер	Адрес участка, местоположение которого установлено относительно ориентира, расположенного по адресу:	вид разрешенного использования / категория земель	Площадь, Га	Диапазон площади, га	название села/деревни/поселка/с.п.	Удаленность от областного/районного центра	Близость трасс	Качество подъездных путей	Близость к водным объектам
29	ЗАО «ГФТ Паевые Инвестиционные Фонды» Д.У. ЗПИФ рентный «Тверская усадьба»	69:23:0000010:124	Тверская обл., Оленинский р-н, Мостовское с/п, д. Меженинка, примерно в 5 м от ориентира по направлению на юго-восток	для ведения товарного сельскохозяйственного производства / земли сельскохозяйственного назначения	4,4788	<10	Меженинка	34 км	Да	Отличное	Нет
30	ЗАО «ГФТ Паевые Инвестиционные Фонды» Д.У. ЗПИФ рентный «Тверская усадьба»	69:23:0000010:125	Тверская обл., Оленинский р-н, Мостовское с/п, д. Меженинка, примерно в 5 м от ориентира по направлению на юго-восток	для ведения товарного сельскохозяйственного производства / земли сельскохозяйственного назначения	17,9241	10-30	Меженинка	34 км	Да	Отличное	Нет
31	ЗАО «ГФТ Паевые Инвестиционные Фонды» Д.У. ЗПИФ рентный «Тверская усадьба»	69:23:0000010:126	Тверская обл., Оленинский р-н, Мостовское с/п, д. Овинцы, примерно в 160 м от ориентира по направлению на восток	для ведения товарного сельскохозяйственного производства / земли сельскохозяйственного назначения	25,616	10-30	Овинцы	73 км	Нет	Среднее	Нет
32	ЗАО «ГФТ Паевые Инвестиционные Фонды» Д.У. ЗПИФ рентный «Тверская усадьба»	69:23:0000010:127	Тверская обл., Оленинский р-н, Мостовское с/п, д. Овинцы, примерно в 350 м от ориентира по направлению на запад	для ведения товарного сельскохозяйственного производства / земли сельскохозяйственного назначения	3,8201	<10	Овинцы	73 км	Нет	Среднее	Нет
33	ЗАО «ГФТ Паевые Инвестиционные Фонды» Д.У. ЗПИФ рентный «Тверская усадьба»	69:23:0000010:128	Тверская обл., Оленинский р-н, Мостовское с/п, д. Меженинка, примерно в 20 м от ориентира по направлению на юг	для ведения товарного сельскохозяйственного производства / земли сельскохозяйственного назначения	33,8564	30-100	Меженинка	34 км	Да	Отличное	Нет
34	ЗАО «ГФТ Паевые Инвестиционные Фонды» Д.У. ЗПИФ рентный «Тверская усадьба»	69:23:0000010:129	Тверская обл., Оленинский р-н, Мостовское с/п, д. Овинцы, примерно в 1090 м от ориентира по направлению на запад	для ведения товарного сельскохозяйственного производства / земли сельскохозяйственного назначения	9,285	<10	Овинцы	73 км	Нет	Среднее	Нет
35	ЗАО «ГФТ Паевые Инвестиционные Фонды» Д.У. ЗПИФ рентный «Тверская усадьба»	69:23:0000010:130	Тверская обл., Оленинский р-н, Мостовское с/п, д. Овинцы, примерно в 680 м от ориентира по направлению на запад	для ведения товарного сельскохозяйственного производства / земли сельскохозяйственного назначения	7,1338	<10	Овинцы	73 км	Нет	Среднее	Нет

№	Собственник	Кадастровый номер	Адрес участка, местоположение которого установлено относительно ориентира, расположенного по адресу:	вид разрешенного использования / категория земель	Площадь, Га	Диапазон площади, га	название села/деревни/поселка/с.п.	Удаленность от областного/районного центра	Близость трасс	Качество подъездных путей	Близость к водным объектам
36	ЗАО «ГФТ Паевые Инвестиционные Фонды» Д.У. ЗПИФ рентный «Тверская усадьба»	69:23:0000010:131	Тверская обл., Оленинский р-н, Мостовское с/п, д. Овинцы, примерно в 350 м от ориентира по направлению на юго-запад	для ведения товарного сельскохозяйственного производства / земли сельскохозяйственного назначения	17,8272	10-30	Овинцы	73 км	Нет	Среднее	Нет
37	ЗАО «ГФТ Паевые Инвестиционные Фонды» Д.У. ЗПИФ рентный «Тверская усадьба»	69:23:0000010:132	Тверская обл., Оленинский р-н, Мостовское с/п, д. Овинцы, примерно в 80 м от ориентира по направлению на север	для ведения товарного сельскохозяйственного производства / земли сельскохозяйственного назначения	4,6341	<10	Овинцы	73 км	Нет	Среднее	Нет
38	ЗАО «ГФТ Паевые Инвестиционные Фонды» Д.У. ЗПИФ рентный «Тверская усадьба»	69:23:0000010:133	Тверская обл., Оленинский р-н, Мостовское с/п, д. Овинцы, примерно в 30 м от ориентира по направлению на юг	для ведения товарного сельскохозяйственного производства / земли сельскохозяйственного назначения	32,3323	30-100	Овинцы	73 км	Нет	Среднее	Нет
39	ЗАО «ГФТ Паевые Инвестиционные Фонды» Д.У. ЗПИФ рентный «Тверская усадьба»	69:23:0000010:134	Тверская обл., Оленинский р-н, Мостовское с/п, д. Новая, примерно в 1380 м от ориентира по направлению на запад	для ведения товарного сельскохозяйственного производства / земли сельскохозяйственного назначения	11,9076	10-30	Новая	37 км	Нет	Отличное	Нет
40	ЗАО «ГФТ Паевые Инвестиционные Фонды» Д.У. ЗПИФ рентный «Тверская усадьба»	69:23:0000010:135	Тверская обл., Оленинский р-н, Мостовское с/п, д.Высокое, примерно в 1120 м от ориентира по направлению на северо-запад	для ведения товарного сельскохозяйственного производства / земли сельскохозяйственного назначения	17,7507	10-30	Высокое	40 км	Нет	Среднее	Нет
41	ЗАО «ГФТ Паевые Инвестиционные Фонды» Д.У. ЗПИФ рентный «Тверская усадьба»	69:23:0000010:136	Тверская обл., Оленинский р-н, Мостовское с/п, д.Высокое, примерно в 880 м от ориентира по направлению на северо-запад	для ведения товарного сельскохозяйственного производства / земли сельскохозяйственного назначения	38,2423	30-100	Высокое	40 км	Нет	Среднее	Нет
42	ЗАО «ГФТ Паевые Инвестиционные Фонды» Д.У. ЗПИФ рентный «Тверская усадьба»	69:23:0000010:137	Тверская обл., Оленинский р-н, Мостовское с/п, д.Высокое, примерно в 590 м от ориентира по	для ведения товарного сельскохозяйственного производства / земли сельскохозяйственного назначения	3,9126	<10	Высокое	40 км	Нет	Среднее	Нет

№	Собственник	Кадастровый номер	Адрес участка, местоположение которого установлено относительно ориентира, расположенного по адресу:	вид разрешенного использования / категория земель	Площадь, Га	Диапазон площади, га	название села/деревни/поселка/с.п.	Удаленность от областного/районного центра	Близость трасс	Качество подъездных путей	Близость к водным объектам
			направлению на северо-восток								
43	ЗАО «ГФТ Паевые Инвестиционные Фонды» Д.У. ЗПИФ рентный «Тверская усадьба»	69:23:0000010:138	Тверская обл., Оленинский р-н, Мостовское с/п, д.Требески, примерно в 120 м от ориентира по направлению на северо-запад	для ведения товарного сельскохозяйственного производства / земли сельскохозяйственного назначения	2,1763	<10	Требески	42 км	Нет	Среднее	Нет
44	ЗАО «ГФТ Паевые Инвестиционные Фонды» Д.У. ЗПИФ рентный «Тверская усадьба»	69:23:0000010:139	Тверская обл., Оленинский р-н, Мостовское с/п, д.Требески, примерно в 100 м от ориентира по направлению на северо-запад	для ведения товарного сельскохозяйственного производства / земли сельскохозяйственного назначения	0,7782	<10	Требески	42 км	Нет	Среднее	Нет
45	ЗАО «ГФТ Паевые Инвестиционные Фонды» Д.У. ЗПИФ рентный «Тверская усадьба»	69:23:0000010:140	Тверская обл., Оленинский р-н, Мостовское с/п, д.Требески, примерно в 40 м от ориентира по направлению на запад	для ведения товарного сельскохозяйственного производства / земли сельскохозяйственного назначения	6,1144	<10	Требески	42 км	Нет	Среднее	Нет
46	ЗАО «ГФТ Паевые Инвестиционные Фонды» Д.У. ЗПИФ рентный «Тверская усадьба»	69:23:0000010:141	Тверская обл., Оленинский р-н, Мостовское с/п, д.Требески, примерно в 30 м от ориентира по направлению на север	для ведения товарного сельскохозяйственного производства / земли сельскохозяйственного назначения	3,5041	<10	Требески	42 км	Нет	Среднее	Нет
47	ЗАО «ГФТ Паевые Инвестиционные Фонды» Д.У. ЗПИФ рентный «Тверская усадьба»	69:23:0000010:142	Тверская обл., Оленинский р-н, Мостовское с/п, д.Требески, примерно в 60 м от ориентира по направлению на север	для ведения товарного сельскохозяйственного производства / земли сельскохозяйственного назначения	1,1476	<10	Требески	42 км	Нет	Среднее	Нет
48	ЗАО «ГФТ Паевые Инвестиционные Фонды» Д.У. ЗПИФ рентный «Тверская усадьба»	69:23:0000010:143	Тверская обл., Оленинский р-н, Мостовское с/п, д.Требески, примерно в 150 м от ориентира по направлению на север	для ведения товарного сельскохозяйственного производства / земли сельскохозяйственного назначения	1,726	<10	Требески	42 км	Нет	Среднее	Нет
49	ЗАО «ГФТ Паевые Инвестиционные Фонды» Д.У. ЗПИФ рентный «Тверская усадьба»	69:23:0000010:144	Тверская обл., Оленинский р-н, Мостовское с/п, д.Можайка, примерно в	для ведения товарного сельскохозяйственного производства / земли сельскохозяйственного назначения	0,836	<10	Можайка	44 км	Нет	Среднее	Нет

№	Собственник	Кадастровый номер	Адрес участка, местоположение которого установлено относительно ориентира, расположенного по адресу:	вид разрешенного использования / категория земель	Площадь, Га	Диапазон площади, га	название села/деревни/поселка/с.п.	Удаленность от областного/районного центра	Близость трасс	Качество подъездных путей	Близость к водным объектам
	усадьба»		190 м от ориентира по направлению на юго-запад	назначения							
50	ЗАО «ГФТ Паевые Инвестиционные Фонды» Д.У. ЗПИФ рентный «Тверская усадьба»	69:23:0000010:145	Тверская обл., Оленинский р-н, Мостовское с/п, д.Можайка, примерно в 150 м от ориентира по направлению на запад	для ведения товарного сельскохозяйственного производства / земли сельскохозяйственного назначения	9,5029	<10	Можайка	44 км	Нет	Среднее	Нет
51	ЗАО «ГФТ Паевые Инвестиционные Фонды» Д.У. ЗПИФ рентный «Тверская усадьба»	69:23:0000010:146	Тверская обл., Оленинский р-н, Мостовское с/п, д.Можайка, примерно в 80 м от ориентира по направлению на северо-запад	для ведения товарного сельскохозяйственного производства / земли сельскохозяйственного назначения	1,8197	<10	Можайка	44 км	Нет	Среднее	Нет
52	ЗАО «ГФТ Паевые Инвестиционные Фонды» Д.У. ЗПИФ рентный «Тверская усадьба»	69:23:0000010:147	Тверская обл., Оленинский р-н, Мостовское с/п, д.Можайка, примерно в 3 м от ориентира по направлению на северо-восток	для ведения товарного сельскохозяйственного производства / земли сельскохозяйственного назначения	29,0426	10-30	Можайка	44 км	Нет	Среднее	Нет
53	ЗАО «ГФТ Паевые Инвестиционные Фонды» Д.У. ЗПИФ рентный «Тверская усадьба»	69:23:0000010:148	Тверская обл., Оленинский р-н, Мостовское с/п, д.Можайка, примерно в 540 м от ориентира по направлению на северо-восток	для ведения товарного сельскохозяйственного производства / земли сельскохозяйственного назначения	11,4087	10-30	Можайка	44 км	Нет	Среднее	Нет
54	ЗАО «ГФТ Паевые Инвестиционные Фонды» Д.У. ЗПИФ рентный «Тверская усадьба»	69:23:0000010:149	Тверская обл., Оленинский р-н, Мостовское с/п, д.Можайка, примерно в 520 м от ориентира по направлению на северо-восток	для ведения товарного сельскохозяйственного производства / земли сельскохозяйственного назначения	4,9237	<10	Можайка	44 км	Нет	Среднее	Нет
55	ЗАО «ГФТ Паевые Инвестиционные Фонды» Д.У. ЗПИФ рентный «Тверская усадьба»	69:23:0000010:150	Тверская обл., Оленинский р-н, Мостовское с/п, д.Можайка, примерно в 3 м от ориентира по направлению на восток	для ведения товарного сельскохозяйственного производства / земли сельскохозяйственного назначения	12,2002	10-30	Можайка	44 км	Нет	Среднее	Нет
56	ЗАО «ГФТ Паевые	69:23:0000010:151	Тверская обл.,	для ведения товарного	14,9163	10-30	Можайка	44 км	Нет	Среднее	Нет

№	Собственник	Кадастровый номер	Адрес участка, местоположение которого установлено относительно ориентира, расположенного по адресу:	вид разрешенного использования / категория земель	Площадь, Га	Диапазон площади, га	название села/деревни/поселка/с.п.	Удаленность от областного/районного центра	Близость трасс	Качество подъездных путей	Близость к водным объектам
	Инвестиционные Фонды» Д.У. ЗПИФ рентный «Тверская усадьба»		Оленинский р-н, Мостовское с/п, д.Можайка, примерно в 490 м от ориентира по направлению на восток	сельскохозяйственного производства / земли сельскохозяйственного назначения							
57	ЗАО «ГФТ Паевые Инвестиционные Фонды» Д.У. ЗПИФ рентный «Тверская усадьба»	69:23:0000010:152	Тверская обл., Оленинский р-н, Мостовское с/п, д.Можайка, примерно в 390 м от ориентира по направлению на юго-восток	для ведения товарного сельскохозяйственного производства / земли сельскохозяйственного назначения	8,0989	<10	Можайка	44 км	Нет	Среднее	Нет
58	ЗАО «ГФТ Паевые Инвестиционные Фонды» Д.У. ЗПИФ рентный «Тверская усадьба»	69:23:0000010:153	Тверская обл., Оленинский р-н, Мостовское с/п, д.Дружная, примерно в 3 м от ориентира по направлению на север	для ведения товарного сельскохозяйственного производства / земли сельскохозяйственного назначения	23,2434	10-30	Дружная	44 км	Нет	Среднее	Нет
59	ЗАО «ГФТ Паевые Инвестиционные Фонды» Д.У. ЗПИФ рентный «Тверская усадьба»	69:23:0000010:154	Тверская обл., Оленинский р-н, Мостовское с/п, д.Дружная, примерно в 20 м от ориентира по направлению на север	для ведения товарного сельскохозяйственного производства / земли сельскохозяйственного назначения	5,4775	<10	Дружная	44 км	Нет	Среднее	Нет
60	ЗАО «ГФТ Паевые Инвестиционные Фонды» Д.У. ЗПИФ рентный «Тверская усадьба»	69:23:0000010:155	Тверская обл., Оленинский р-н, Мостовское с/п, д.Дружная, примерно в 3 м от ориентира по направлению на северо-запад	для ведения товарного сельскохозяйственного производства / земли сельскохозяйственного назначения	5,6689	<10	Дружная	44 км	Нет	Среднее	Нет
61	ЗАО «ГФТ Паевые Инвестиционные Фонды» Д.У. ЗПИФ рентный «Тверская усадьба»	69:23:0000010:156	Тверская обл., Оленинский р-н, Мостовское с/п, д.Дружная, примерно в 3 м от ориентира по направлению на запад	для ведения товарного сельскохозяйственного производства / земли сельскохозяйственного назначения	34,3559	30-100	Дружная	44 км	Нет	Среднее	Нет
62	ЗАО «ГФТ Паевые Инвестиционные Фонды» Д.У. ЗПИФ рентный «Тверская усадьба»	69:23:0000010:157	Тверская обл., Оленинский р-н, Мостовское с/п, д.Дружная, примерно в 3 м от ориентира по направлению на восток	для ведения товарного сельскохозяйственного производства / земли сельскохозяйственного назначения	66,7264	30-100	Дружная	44 км	Нет	Среднее	Нет

3.1.4. Земельные участки в Тверской области Торпецком районе

Инженерные сети (электрические, водопроводные, канализационные) расположены на расстоянии 2-4 км от границы земельных участков.

Форма земельных участков в основном неправильная, строения на участках в настоящее время отсутствуют.

На территории участков отсутствуют какие-либо природные факторы, оказывающие отрицательное влияние на его стоимость (овраги, холмы, заболоченные участки и т.д.). Земельные участки не огорожены.

Все участки находятся в отдалении от водных объектов.

Улучшения земельных участков отсутствуют.

Другие факторы и характеристики, относящиеся к объекту оценки и существенно влияющие на его стоимость, не выявлены.

Земельные участки долгое время не обрабатывались, классифицируются как залежь.

Характеристика земельных участков [объекта оценки] представлена в таблице ниже.

Таблица 6

№	Собственник	Кадастровый номер	Адрес участка, местоположение которого установлено относительно ориентира, расположенного по адресу:	вид разрешенного использования / категория земель	Площадь, Га	Диапазон площади, га	название села/деревни/поселка/с.п.	Удаленность от областного/районного центра	Близость трасс	Качество подъездных путей	Близость к водным объектам
1	ЗАО «ГФТ Паевые Инвестиционные Фонды» Д.У. ЗПИФ рентный «Тверская усадьба»	69:34:0000010:313	Тверская область, Торопецкий район, Уваровское сельское поселение. Местоположение установлено относительно ориентира, расположенного за пределами участка. Ориентир д. Зумен. Участок находится в 290 м от ориентира по направлению на север.	для сельскохозяйственного производства / земли сельскохозяйственного назначения	1,1111	<10	д.Зумен	74 км	Нет	Отличное	Нет
2	ЗАО «ГФТ Паевые Инвестиционные Фонды» Д.У. ЗПИФ рентный «Тверская усадьба»	69:34:0000010:314	Тверская область, Торопецкий район, Уваровское сельское поселение. Местоположение установлено относительно ориентира, расположенного за пределами участка. Ориентир д. Галибицы. Участок находится в 200 м от ориентира по направлению на запад.	для сельскохозяйственного производства / земли сельскохозяйственного назначения	3,5357	<10	д.Галибицы	72 км	Нет	Отличное	Нет
3	ЗАО «ГФТ Паевые Инвестиционные Фонды» Д.У. ЗПИФ рентный «Тверская усадьба»	69:34:0000010:315	Тверская область, Торопецкий район, Уваровское сельское поселение. Местоположение установлено относительно ориентира, расположенного за пределами участка. Ориентир д. Матюшино. Участок находится в 2050 м от ориентира по направлению на юго-восток.	для сельскохозяйственного производства / земли сельскохозяйственного назначения	0,8532	<10	д.Матюшино	72 км	Нет	Отличное	Нет
4	ЗАО «ГФТ Паевые Инвестиционные Фонды» Д.У. ЗПИФ рентный «Тверская усадьба»	69:34:0000010:316	Тверская область, Торопецкий район, Уваровское сельское поселение. Местоположение установлено относительно ориентира, расположенного за пределами участка. Ориентир д. Попляхны. Участок находится в 2200 м от ориентира по	для сельскохозяйственного производства / земли сельскохозяйственного назначения	13,6013	10-30	д.Попляхны	72 км	Нет	Отличное	Нет

№	Собственник	Кадастровый номер	Адрес участка, местоположение которого установлено относительно ориентира, расположенного по адресу:	вид разрешенного использования / категория земель	Площадь, Га	Диапазон площади, га	название села/деревни/поселка/с.п.	Удаленность от областного /районного центра	Близость трасс	Качество подъездных путей	Близость к водным объектам
5	ЗАО «ГФТ Паевые Инвестиционные Фонды» Д.У. ЗПИФ рентный «Тверская усадьба»	69:34:0000010:317	Тверская область, Торопецкий район, Уваровское сельское поселение. Местоположение установлено относительно ориентира, расположенного за пределами участка. Ориентир д. Матюшино. Участок находится в 850 м от ориентира по направлению на северо-запад.	для сельскохозяйственного производства / земли сельскохозяйственного назначения	0,7336	<10	д.Матюшино	72 км	Нет	Отличное	Нет
6	ЗАО «ГФТ Паевые Инвестиционные Фонды» Д.У. ЗПИФ рентный «Тверская усадьба»	69:34:0000010:318	Тверская область, Торопецкий район, Уваровское сельское поселение. Местоположение установлено относительно ориентира, расположенного за пределами участка. Ориентир д. Матюшино. Участок находится в 1130 м от ориентира по направлению на северо-запад.	для сельскохозяйственного производства / земли сельскохозяйственного назначения	0,4129	<10	д.Матюшино	72 км	Нет	Отличное	Нет
7	ЗАО «ГФТ Паевые Инвестиционные Фонды» Д.У. ЗПИФ рентный «Тверская усадьба»	69:34:0000010:319	Тверская область, Торопецкий район, Уваровское сельское поселение. Местоположение установлено относительно ориентира, расположенного за пределами участка. Ориентир д. Галибицы. Участок находится в 470 м от ориентира по направлению на юг.	для сельскохозяйственного производства / земли сельскохозяйственного назначения	25,921	10-30	Галибицы	72 км	Нет	Отличное	Нет
8	ЗАО «ГФТ Паевые Инвестиционные Фонды» Д.У. ЗПИФ рентный «Тверская усадьба»	69:34:0000010:320	Тверская область, Торопецкий район, Уваровское сельское поселение. Местоположение установлено относительно ориентира, расположенного за пределами участка. Ориентир д. Уварово. Участок находится в 600 м от ориентира по направлению на юго-запад.	для сельскохозяйственного производства / земли сельскохозяйственного назначения	10,5005	10-30	Уварово	70 км	Нет	Отличное	Нет

№	Собственник	Кадастровый номер	Адрес участка, местоположение которого установлено относительно ориентира, расположенного по адресу:	вид разрешенного использования / категория земель	Площадь, Га	Диапазон площади, га	название села/деревни/поселка/с.п.	Удаленность от областного / районного центра	Близость трасс	Качество подъездных путей	Близость к водным объектам
9	ЗАО «ГФТ Паевые Инвестиционные Фонды» Д.У. ЗПИФ рентный «Тверская усадьба»	69:34:0000010:321	Тверская область, Торопецкий район, Уваровское сельское поселение. Местоположение установлено относительно ориентира, расположенного за пределами участка. Ориентир д. Уварово. Участок находится в 500 м от ориентира по направлению на юго-запад.	для сельскохозяйственного производства / земли сельскохозяйственного назначения	2,3834	<10	Уварово	70 км	Нет	Отличное	Нет
10	ЗАО «ГФТ Паевые Инвестиционные Фонды» Д.У. ЗПИФ рентный «Тверская усадьба»	69:34:0000010:322	Тверская область, Торопецкий район, Уваровское сельское поселение. Местоположение установлено относительно ориентира, расположенного за пределами участка. Ориентир д. Галибицы. Участок находится в 360 м от ориентира по направлению на юг.	для сельскохозяйственного производства / земли сельскохозяйственного назначения	0,9336	<10	Галибицы	72 км	Нет	Отличное	Нет
11	ЗАО «ГФТ Паевые Инвестиционные Фонды» Д.У. ЗПИФ рентный «Тверская усадьба»	69:34:0000010:323	Тверская область, Торопецкий район, Уваровское сельское поселение. Местоположение установлено относительно ориентира, расположенного за пределами участка. Ориентир д. Матюшино. Участок находится в 2030 м от ориентира по направлению на юго-восток.	для сельскохозяйственного производства / земли сельскохозяйственного назначения	0,5944	<10	Матюшино	72 км	Нет	Отличное	Нет
12	ЗАО «ГФТ Паевые Инвестиционные Фонды» Д.У. ЗПИФ рентный «Тверская усадьба»	69:34:0000010:324	Тверская область, Торопецкий район, Уваровское сельское поселение. Местоположение установлено относительно ориентира, расположенного за пределами участка. Ориентир д. Паршино. Участок находится в 1800 м от ориентира по направлению на северо-восток.	для сельскохозяйственного производства / земли сельскохозяйственного назначения	0,1997	<10	Паршино	76 км	Нет	Отличное	Нет
13	ЗАО «ГФТ Паевые	69:34:0000010:325	Тверская область, Торопецкий район,	для сельскохозяйственного	2,345	<10	Попляхны	72 км	Нет	Отличное	Нет

№	Собственник	Кадастровый номер	Адрес участка, местоположение которого установлено относительно ориентира, расположенного по адресу:	вид разрешенного использования / категория земель	Площадь, Га	Диапазон площади, га	название села/деревни/поселка/с.п.	Удаленность от областного/районного центра	Близость трасс	Качество подъездных путей	Близость к водным объектам
	Инвестиционные Фонды» Д.У. ЗПИФ рентный «Тверская усадьба»		Уваровское сельское поселение. Местоположение установлено относительно ориентира, расположенного за пределами участка. Ориентир д. Попляхны. Участок находится в 2670 м от ориентира по направлению на юго-восток.	производства / земли сельскохозяйственного назначения							
14	ЗАО «ГФТ Паевые Инвестиционные Фонды» Д.У. ЗПИФ рентный «Тверская усадьба»	69:34:0000010:326	Тверская область, Торопецкий район, Уваровское сельское поселение. Местоположение установлено относительно ориентира, расположенного за пределами участка. Ориентир д. Попляхны. Участок находится в 2400 м от ориентира по направлению на юго-запад.	для сельскохозяйственного производства / земли сельскохозяйственного назначения	1,8486	<10	Попляхны	72 км	Нет	Отличное	Нет
15	ЗАО «ГФТ Паевые Инвестиционные Фонды» Д.У. ЗПИФ рентный «Тверская усадьба»	69:34:0000010:327	Тверская область, Торопецкий район, Уваровское сельское поселение. Местоположение установлено относительно ориентира, расположенного за пределами участка. Ориентир д. Попляхны. Участок находится в 2760 м от ориентира по направлению на юго-запад.	для сельскохозяйственного производства / земли сельскохозяйственного назначения	2,2453	<10	Попляхны	72 км	Нет	Отличное	Нет
16	ЗАО «ГФТ Паевые Инвестиционные Фонды» Д.У. ЗПИФ рентный «Тверская усадьба»	69:34:0000010:328	Тверская область, Торопецкий район, Уваровское сельское поселение. Местоположение установлено относительно ориентира, расположенного за пределами участка. Ориентир д. Попляхны. Участок находится в 3100 м от ориентира по направлению на юго-запад.	для сельскохозяйственного производства / земли сельскохозяйственного назначения	2,9577	<10	Попляхны	72 км	Нет	Отличное	Нет
17	ЗАО «ГФТ Паевые Инвестиционные Фонды» Д.У. ЗПИФ рентный	69:34:0000010:329	Тверская область, Торопецкий район, Уваровское сельское поселение. Местоположение установлено относительно	для сельскохозяйственного производства / земли сельскохозяйственного	1,5178	<10	Попляхны	72 км	Нет	Отличное	Нет

№	Собственник	Кадастровый номер	Адрес участка, местоположение которого установлено относительно ориентира, расположенного по адресу:	вид разрешенного использования / категория земель	Площадь, Га	Диапазон площади, га	название села/деревни/поселка/с.п.	Удаленность от областного/районного центра	Близость трасс	Качество подъездных путей	Близость к водным объектам
	«Тверская усадьба»		ориентира, расположенного за пределами участка. Ориентир д. Попляхны. Участок находится в 2850 м от ориентира по направлению на юго-запад.	назначения							
18	ЗАО «ГФТ Паевые Инвестиционные Фонды» Д.У. ЗПИФ рентный «Тверская усадьба»	69:34:0000010:331	Тверская область, Торопецкий район, Уваровское сельское поселение. Местоположение установлено относительно ориентира, расположенного за пределами участка. Ориентир д. Галибицы. Участок примыкает к ориентиру с юга.	для сельскохозяйственного производства / земли сельскохозяйственного назначения	3,7849	<10	Галибицы	72 км	Нет	Отличное	Нет
19	ЗАО «ГФТ Паевые Инвестиционные Фонды» Д.У. ЗПИФ рентный «Тверская усадьба»	69:34:0000010:332	Тверская область, Торопецкий район, Уваровское сельское поселение. Местоположение установлено относительно ориентира, расположенного за пределами участка. Ориентир д. Уварово. Участок находится в 430 м от ориентира по направлению на запад.	для сельскохозяйственного производства / земли сельскохозяйственного назначения	5,1023	<10	Уварово	70 км	Нет	Отличное	Нет
20	ЗАО «ГФТ Паевые Инвестиционные Фонды» Д.У. ЗПИФ рентный «Тверская усадьба»	69:34:0000010:333	Тверская область, Торопецкий район, Уваровское сельское поселение. Местоположение установлено относительно ориентира, расположенного за пределами участка. Ориентир д. Уварово. Участок находится в 2100 м от ориентира по направлению на северо-восток.	для сельскохозяйственного производства / земли сельскохозяйственного назначения	2,1003	<10	Уварово	70 км	Нет	Отличное	Нет
21	ЗАО «ГФТ Паевые Инвестиционные Фонды» Д.У. ЗПИФ рентный «Тверская усадьба»	69:34:0000010:334	Тверская область, Торопецкий район, Уваровское сельское поселение. Местоположение установлено относительно ориентира, расположенного за пределами участка. Ориентир д. Уварово.	для сельскохозяйственного производства / земли сельскохозяйственного назначения	1,1	<10	Уварово	70 км	Нет	Отличное	Нет

№	Собственник	Кадастровый номер	Адрес участка, местоположение которого установлено относительно ориентира, расположенного по адресу:	вид разрешенного использования / категория земель	Площадь, Га	Диапазон площади, га	название села/деревни/поселка/с.п.	Удаленность от областного / районного центра	Близость трасс	Качество подъездных путей	Близость к водным объектам
			Участок находится в 2420 м от ориентира по направлению на северо-восток.								
22	ЗАО «ГФТ Паевые Инвестиционные Фонды» Д.У. ЗПИФ рентный «Тверская усадьба»	69:34:0000010:330	Тверская область, Торопецкий район, Уваровское сельское поселение. Местоположение установлено относительно ориентира, расположенного за пределами участка. Ориентир д. Ивановское. Участок находится в 1030 м от ориентира по направлению на запад.	для сельскохозяйственного производства / земли сельскохозяйственного назначения	2,6976	<10	Ивановское	61 км	Нет	Отличное	Нет
23	ЗАО «ГФТ Паевые Инвестиционные Фонды» Д.У. ЗПИФ рентный «Тверская усадьба»	69:34:0000010:335	Тверская область, Торопецкий район, Уваровское сельское поселение. Местоположение установлено относительно ориентира, расположенного за пределами участка. Ориентир д. Зумен. Участок находится в 900 м от ориентира по направлению на юго-восток.	для сельскохозяйственного производства / земли сельскохозяйственного назначения	0,7	<10	Зумен	74 км	Нет	Отличное	Нет
24	ЗАО «ГФТ Паевые Инвестиционные Фонды» Д.У. ЗПИФ рентный «Тверская усадьба»	69:34:0000010:336	Тверская область, Торопецкий район, Уваровское сельское поселение. Местоположение установлено относительно ориентира, расположенного за пределами участка. Ориентир д. Зумен. Участок находится в 870 м от ориентира по направлению на юго-восток.	для сельскохозяйственного производства / земли сельскохозяйственного назначения	3,1	<10	Зумен	74 км	Нет	Отличное	Нет
25	ЗАО «ГФТ Паевые Инвестиционные Фонды» Д.У. ЗПИФ рентный «Тверская усадьба»	69:34:0000010:337	Тверская область, Торопецкий район, Уваровское сельское поселение. Местоположение установлено относительно ориентира, расположенного за пределами участка. Ориентир д. Зумен. Участок находится в 1100 м от ориентира по направлению	для сельскохозяйственного производства / земли сельскохозяйственного назначения	1,9001	<10	Зумен	74 км	Нет	Отличное	Нет

№	Собственник	Кадастровый номер	Адрес участка, местоположение которого установлено относительно ориентира, расположенного по адресу:	вид разрешенного использования / категория земель	Площадь, Га	Диапазон площади, га	название села/деревни/поселка/с.п.	Удаленность от областного / районного центра	Близость трасс	Качество подъездных путей	Близость к водным объектам
			на юго-восток.								
26	ЗАО «ГФТ Паевые Инвестиционные Фонды» Д.У. ЗПИФ рентный «Тверская усадьба»	69:34:0000010:338	Тверская область, Торопецкий район, Уваровское сельское поселение. Местоположение установлено относительно ориентира, расположенного за пределами участка. Ориентир д. Красnodубье. Участок находится в 1600 м от ориентира по направлению на север.	для сельскохозяйственного производства / земли сельскохозяйственного назначения	6,3	<10	д. Красnodубье	61 км	Нет	Отличное	Нет
27	ЗАО «ГФТ Паевые Инвестиционные Фонды» Д.У. ЗПИФ рентный «Тверская усадьба»	69:34:0000010:339	Тверская область, Торопецкий район, Уваровское сельское поселение. Местоположение установлено относительно ориентира, расположенного за пределами участка. Ориентир д. Зумен. Участок примыкает к ориентиру с севера.	для сельскохозяйственного производства / земли сельскохозяйственного назначения	17,5451	10-30	Зумен	74 км	Нет	Отличное	Нет
28	ЗАО «ГФТ Паевые Инвестиционные Фонды» Д.У. ЗПИФ рентный «Тверская усадьба»	69:34:0000010:340	Тверская область, Торопецкий район, Уваровское сельское поселение. Местоположение установлено относительно ориентира, расположенного за пределами участка. Ориентир д. Зумен. Участок находится в 600 м от ориентира по направлению на север.	для сельскохозяйственного производства / земли сельскохозяйственного назначения	1	<10	Зумен	74 км	Нет	Отличное	Нет
29	ЗАО «ГФТ Паевые Инвестиционные Фонды» Д.У. ЗПИФ рентный «Тверская усадьба»	69:34:0000010:341	Тверская область, Торопецкий район, Уваровское сельское поселение. Местоположение установлено относительно ориентира, расположенного за пределами участка. Ориентир д. Зумен. Участок примыкает к ориентиру с востока.	для сельскохозяйственного производства / земли сельскохозяйственного назначения	34,4283	30-100	Зумен	74 км	Нет	Отличное	Нет
30	ЗАО «ГФТ Паевые Инвестиционные	69:34:0000010:342	Тверская область, Торопецкий район, Уваровское сельское	для сельскохозяйственного производства /	0,6001	<10	Зумен	74 км	Нет	Отличное	Нет

№	Собственник	Кадастровый номер	Адрес участка, местоположение которого установлено относительно ориентира, расположенного по адресу:	вид разрешенного использования / категория земель	Площадь, Га	Диапазон площади, га	название села/деревни/поселка/с.п.	Удаленность от областного / районного центра	Близость трасс	Качество подъездных путей	Близость к водным объектам
	Фонды» Д.У. ЗПИФ рентный «Тверская усадьба»		поселение. Местоположение установлено относительно ориентира, расположенного за пределами участка. Ориентир д. Зумен. Участок находится в 820 м от ориентира по направлению на юго-восток.	земли сельскохозяйственного назначения							
31	ЗАО «ГФТ Паевые Инвестиционные Фонды» Д.У. ЗПИФ рентный «Тверская усадьба»	69:34:0000010:343	Тверская область, Торопецкий район, Уваровское сельское поселение. Местоположение установлено относительно ориентира, расположенного за пределами участка. Ориентир д. Княжево. Участок находится в 1270 м от ориентира по направлению на юго-запад.	для сельскохозяйственного производства / земли сельскохозяйственного назначения	1,363	<10	Княжево	51 км	Нет	Отличное	Нет
32	ЗАО «ГФТ Паевые Инвестиционные Фонды» Д.У. ЗПИФ рентный «Тверская усадьба»	69:34:0000010:344	Тверская область, Торопецкий район, Уваровское сельское поселение. Местоположение установлено относительно ориентира, расположенного за пределами участка. Ориентир д. Ивановское. Участок находится в 650 м от ориентира по направлению на запад.	для сельскохозяйственного производства / земли сельскохозяйственного назначения	11,0659	10-30	Ивановское	61 км	Нет	Отличное	Нет
33	ЗАО «ГФТ Паевые Инвестиционные Фонды» Д.У. ЗПИФ рентный «Тверская усадьба»	69:34:0000010:345	Тверская область, Торопецкий район, Уваровское сельское поселение. Местоположение установлено относительно ориентира, расположенного за пределами участка. Ориентир д. Княжево. Участок находится в 100 м от ориентира по направлению на запад.	для сельскохозяйственного производства / земли сельскохозяйственного назначения	122,2124	>100	д. Княжево	51 км	Нет	Отличное	Нет
34	ЗАО «ГФТ Паевые Инвестиционные Фонды» Д.У. ЗПИФ рентный «Тверская	69:34:0000010:346	Тверская область, Торопецкий район, Уваровское сельское поселение. Местоположение установлено относительно ориентира, расположенного	для сельскохозяйственного производства / земли сельскохозяйственного назначения	0,5	<10	Зумен	74 км	Нет	Отличное	Нет

№	Собственник	Кадастровый номер	Адрес участка, местоположение которого установлено относительно ориентира, расположенного по адресу:	вид разрешенного использования / категория земель	Площадь, Га	Диапазон площади, га	название села/деревни/поселка/с.п.	Удаленность от областного / районного центра	Близость трасс	Качество подъездных путей	Близость к водным объектам
	усадьба»		за пределами участка. Ориентир д. Зумен. Участок находится в 480 м от ориентира по направлению на северо-восток.								
35	ЗАО «ГФТ Паевые Инвестиционные Фонды» Д.У. ЗПИФ рентный «Тверская усадьба»	69:34:0000010:347	Тверская область, Торопецкий район, Уваровское сельское поселение. Местоположение установлено относительно ориентира, расположенного за пределами участка. Ориентир д. Галибицы. Участок находится в 250 м от ориентира по направлению на север.	для сельскохозяйственного производства / земли сельскохозяйственного назначения	18,2326	10-30	д. Галибицы	72 км	Нет	Отличное	Нет
36	ЗАО «ГФТ Паевые Инвестиционные Фонды» Д.У. ЗПИФ рентный «Тверская усадьба»	69:34:0000010:348	Тверская область, Торопецкий район, Уваровское сельское поселение. Местоположение установлено относительно ориентира, расположенного за пределами участка. Ориентир д. Галибицы. Участок примыкает к ориентир с северо-востока.	для сельскохозяйственного производства / земли сельскохозяйственного назначения	54,346	30-100	д. Галибицы	72 км	Нет	Отличное	Нет
37	ЗАО «ГФТ Паевые Инвестиционные Фонды» Д.У. ЗПИФ рентный «Тверская усадьба»	69:34:0000010:349	Тверская область, Торопецкий район, Уваровское сельское поселение. Местоположение установлено относительно ориентира, расположенного за пределами участка. Ориентир д. Галибицы. Участок примыкает к ориентир с юга.	для сельскохозяйственного производства / земли сельскохозяйственного назначения	27,6608	10-30	д. Галибицы	72 км	Нет	Отличное	Нет
38	ЗАО «ГФТ Паевые Инвестиционные Фонды» Д.У. ЗПИФ рентный «Тверская усадьба»	69:34:0000010:350	Тверская область, Торопецкий район, Уваровское сельское поселение. Местоположение установлено относительно ориентира, расположенного за пределами участка. Ориентир д. Матюшино. Участок находится в 700 м от ориентира по направлению на север.	для сельскохозяйственного производства / земли сельскохозяйственного назначения	6,3531	<10	д. Матюшино	72 км	Нет	Отличное	Нет

№	Собственник	Кадастровый номер	Адрес участка, местоположение которого установлено относительно ориентира, расположенного по адресу:	вид разрешенного использования / категория земель	Площадь, Га	Диапазон площади, га	название села/деревни/поселка/с.п.	Удаленность от областного / районного центра	Близость трасс	Качество подъездных путей	Близость к водным объектам
39	ЗАО «ГФТ Паевые Инвестиционные Фонды» Д.У. ЗПИФ рентный «Тверская усадьба»	69:34:0000010:351	Тверская область, Торопецкий район, Уваровское сельское поселение. Местоположение установлено относительно ориентира, расположенного за пределами участка. Ориентир д. Матюшино. Участок находится в 430 м от ориентира по направлению на север.	для сельскохозяйственного производства / земли сельскохозяйственного назначения	0,8699	<10	д. Матюшино	72 км	Нет	Отличное	Нет
40	ЗАО «ГФТ Паевые Инвестиционные Фонды» Д.У. ЗПИФ рентный «Тверская усадьба»	69:34:0000010:352	Тверская область, Торопецкий район, Уваровское сельское поселение. Местоположение установлено относительно ориентира, расположенного за пределами участка. Ориентир д. Паршино. Участок находится в 650 м от ориентира по направлению на запад.	для сельскохозяйственного производства / земли сельскохозяйственного назначения	2,2997	<10	д. Паршино	76 км	Нет	Отличное	Нет
41	ЗАО «ГФТ Паевые Инвестиционные Фонды» Д.У. ЗПИФ рентный «Тверская усадьба»	69:34:0000010:353	Тверская область, Торопецкий район, Уваровское сельское поселение. Местоположение установлено относительно ориентира, расположенного за пределами участка. Ориентир д. Паршино. Участок находится в 900 м от ориентира по направлению на запад.	для сельскохозяйственного производства / земли сельскохозяйственного назначения	1,4563	<10	д. Паршино	76 км	Нет	Отличное	Нет
42	ЗАО «ГФТ Паевые Инвестиционные Фонды» Д.У. ЗПИФ рентный «Тверская усадьба»	69:34:0000010:354	Тверская область, Торопецкий район, Уваровское сельское поселение. Местоположение установлено относительно ориентира, расположенного за пределами участка. Ориентир д. Галибицы. Участок находится в 500 м от ориентира по направлению на север.	для сельскохозяйственного производства / земли сельскохозяйственного назначения	4,9	<10	д. Галибицы	72 км	Нет	Отличное	Нет
43	ЗАО «ГФТ Паевые Инвестиционные	69:34:0000010:355	Тверская область, Торопецкий район, Уваровское сельское	для сельскохозяйственного производства /	2	<10	д. Княжево	51 км	Нет	Отличное	Нет

№	Собственник	Кадастровый номер	Адрес участка, местоположение которого установлено относительно ориентира, расположенного по адресу:	вид разрешенного использования / категория земель	Площадь, Га	Диапазон площади, га	название села/деревни/поселка/с.п.	Удаленность от областного / районного центра	Близость трасс	Качество подъездных путей	Близость к водным объектам
	Фондь» Д.У. ЗПИФ рентный «Тверская усадьба»		поселение. Местоположение установлено относительно ориентира, расположенного за пределами участка. Ориентир д. Княжево. Участок находится в 540 м от ориентира по направлению на восток.	земли сельскохозяйственного назначения							
44	ЗАО «ГФТ Паевые Инвестиционные Фонды» Д.У. ЗПИФ рентный «Тверская усадьба»	69:34:0000010:356	Тверская область, Торопецкий район, Уваровское сельское поселение. Местоположение установлено относительно ориентира, расположенного за пределами участка. Ориентир д. Княжево. Участок находится в 1330 м от ориентира по направлению на юго-запад.	для сельскохозяйственного производства / земли сельскохозяйственного назначения	0,6	<10	д. Княжево	51 км	Нет	Отличное	Нет
45	ЗАО «ГФТ Паевые Инвестиционные Фонды» Д.У. ЗПИФ рентный «Тверская усадьба»	69:34:0000010:357	Тверская область, Торопецкий район, Уваровское сельское поселение. Местоположение установлено относительно ориентира, расположенного за пределами участка. Ориентир д. Княжево. Участок примыкает к ориентире с запада.	для сельскохозяйственного производства / земли сельскохозяйственного назначения	31,4298	30-100	д. Княжево	51 км	Нет	Отличное	Нет
46	ЗАО «ГФТ Паевые Инвестиционные Фонды» Д.У. ЗПИФ рентный «Тверская усадьба»	69:34:0000010:358	Тверская область, Торопецкий район, Уваровское сельское поселение. Местоположение установлено относительно ориентира, расположенного за пределами участка. Ориентир д. Княжево. Участок примыкает к ориентире с востока.	для сельскохозяйственного производства / земли сельскохозяйственного назначения	8,7137	<10	д. Княжево	51 км	Нет	Отличное	Нет
47	ЗАО «ГФТ Паевые Инвестиционные Фонды» Д.У. ЗПИФ рентный «Тверская усадьба»	69:34:0000010:359	Тверская область, Торопецкий район, Уваровское сельское поселение. Местоположение установлено относительно ориентира, расположенного за пределами участка. Ориентир д. Зумен. Участок	для сельскохозяйственного производства / земли сельскохозяйственного назначения	0,5	<10	Зумен	74 км	Нет	Отличное	Нет

№	Собственник	Кадастровый номер	Адрес участка, местоположение которого установлено относительно ориентира, расположенного по адресу:	вид разрешенного использования / категория земель	Площадь, Га	Диапазон площади, га	название села/деревни/поселка/с.п.	Удаленность от областного /районного центра	Близость трасс	Качество подъездных путей	Близость к водным объектам
			находится в 840 м от ориентира по направлению на северо-восток.								
48	ЗАО «ГФТ Паевые Инвестиционные Фонды» Д.У. ЗПИФ рентный «Тверская усадьба»	69:34:0000010:360	Тверская область, Торопецкий район, Уваровское сельское поселение. Местоположение установлено относительно ориентира, расположенного за пределами участка. Ориентир д. Зумен. Участок находится в 790 м от ориентира по направлению на северо-восток.	для сельскохозяйственного производства / земли сельскохозяйственного назначения	0,4	<10	Зумен	74 км	Нет	Отличное	Нет
49	ЗАО «ГФТ Паевые Инвестиционные Фонды» Д.У. ЗПИФ рентный «Тверская усадьба»	69:34:0000010:361	Тверская область, Торопецкий район, Уваровское сельское поселение. Местоположение установлено относительно ориентира, расположенного за пределами участка. Ориентир д. Галибицы. Участок находится в 400 м от ориентира по направлению на север.	для сельскохозяйственного производства / земли сельскохозяйственного назначения	32,0123	30-100	д. Галибицы	72 км	Нет	Отличное	Нет
50	ЗАО «ГФТ Паевые Инвестиционные Фонды» Д.У. ЗПИФ рентный «Тверская усадьба»	69:34:0000010:362	Тверская область, Торопецкий район, Уваровское сельское поселение. Местоположение установлено относительно ориентира, расположенного за пределами участка. Ориентир д. Галибицы. Участок находится в 400 м от ориентира по направлению на запад.	для сельскохозяйственного производства / земли сельскохозяйственного назначения	0,7	<10	д. Галибицы	72 км	Нет	Отличное	Нет
51	ЗАО «ГФТ Паевые Инвестиционные Фонды» Д.У. ЗПИФ рентный «Тверская усадьба»	69:34:0000010:363	Тверская область, Торопецкий район, Уваровское сельское поселение. Местоположение установлено относительно ориентира, расположенного за пределами участка. Ориентир д. Галибицы. Участок находится в 200 м от ориентира по направлению на запад.	для сельскохозяйственного производства / земли сельскохозяйственного назначения	1,3749	<10	д. Галибицы	72 км	Нет	Отличное	Нет

№	Собственник	Кадастровый номер	Адрес участка, местоположение которого установлено относительно ориентира, расположенного по адресу:	вид разрешенного использования / категория земель	Площадь, Га	Диапазон площади, га	название села/деревни/поселка/с.п.	Удаленность от областного /районного центра	Близость трасс	Качество подъездных путей	Близость к водным объектам
52	ЗАО «ГФТ Паевые Инвестиционные Фонды» Д.У. ЗПИФ рентный «Тверская усадьба»	69:34:0000010:364	Тверская область, Торопецкий район, Уваровское сельское поселение. Местоположение установлено относительно ориентира, расположенного за пределами участка. Ориентир д. Галибицы. Участок находится в 870 м от ориентира по направлению на запад.	для сельскохозяйственного производства / земли сельскохозяйственного назначения	3,2864	<10	д. Галибицы	72 км	Нет	Отличное	Нет
53	ЗАО «ГФТ Паевые Инвестиционные Фонды» Д.У. ЗПИФ рентный «Тверская усадьба»	69:34:0000010:365	Тверская область, Торопецкий район, Уваровское сельское поселение. Местоположение установлено относительно ориентира, расположенного за пределами участка. Ориентир д. Галибицы. Участок находится в 400 м от ориентира по направлению на юго-запад.	для сельскохозяйственного производства / земли сельскохозяйственного назначения	20,2722	10-30	д. Галибицы	72 км	Нет	Отличное	Нет
54	ЗАО «ГФТ Паевые Инвестиционные Фонды» Д.У. ЗПИФ рентный «Тверская усадьба»	69:34:0000010:366	Тверская область, Торопецкий район, Уваровское сельское поселение. Местоположение установлено относительно ориентира, расположенного за пределами участка. Ориентир д. Галибицы. Участок находится в 200 м от ориентира по направлению на юг.	для сельскохозяйственного производства / земли сельскохозяйственного назначения	10,9969	10-30	д. Галибицы	72 км	Нет	Отличное	Нет
55	ЗАО «ГФТ Паевые Инвестиционные Фонды» Д.У. ЗПИФ рентный «Тверская усадьба»	69:34:0000010:367	Тверская область, Торопецкий район, Уваровское сельское поселение. Местоположение установлено относительно ориентира, расположенного за пределами участка. Ориентир д. Матюшино. Участок находится в 200 м от ориентира по направлению на северо-запад.	для сельскохозяйственного производства / земли сельскохозяйственного назначения	20,0681	10-30	д.Матюшино	72 км	Нет	Отличное	Нет
56	ЗАО «ГФТ Паевые	69:34:0000010:368	Тверская область, Торопецкий район,	для сельскохозяйственного	16,7	10-30	д.Княжево	51 км	Нет	Отличное	Нет

№	Собственник	Кадастровый номер	Адрес участка, местоположение которого установлено относительно ориентира, расположенного по адресу:	вид разрешенного использования / категория земель	Площадь, Га	Диапазон площади, га	название села/деревни/поселка/с.п.	Удаленность от областного / районного центра	Близость трасс	Качество подъездных путей	Близость к водным объектам
	Инвестиционные Фонды» Д.У. ЗПИФ рентный «Тверская усадьба»		Уваровское сельское поселение. Местоположение установлено относительно ориентира, расположенного за пределами участка. Ориентир д. Княжево. Участок примыкает к ориентир с запада.	производства / земли сельскохозяйственного назначения							
57	ЗАО «ГФТ Паевые Инвестиционные Фонды» Д.У. ЗПИФ рентный «Тверская усадьба»	69:34:0000010:369	Тверская область, Торопецкий район, Уваровское сельское поселение. Местоположение установлено относительно ориентира, расположенного за пределами участка. Ориентир д. Княжево. Участок примыкает к ориентир с востока.	для сельскохозяйственного производства / земли сельскохозяйственного назначения	8,8953	<10	д.Княжево	51 км	Нет	Отличное	Нет
58	ЗАО «ГФТ Паевые Инвестиционные Фонды» Д.У. ЗПИФ рентный «Тверская усадьба»	69:34:0000010:370	Тверская область, Торопецкий район, Уваровское сельское поселение. Местоположение установлено относительно ориентира, расположенного за пределами участка. Ориентир д. Ивановское. Участок находится в 850 м от ориентира по направлению на северо-запад.	для сельскохозяйственного производства / земли сельскохозяйственного назначения	0,4001	<10	д.Ивановское	61 км	Нет	Отличное	Нет
59	ЗАО «ГФТ Паевые Инвестиционные Фонды» Д.У. ЗПИФ рентный «Тверская усадьба»	69:34:0000010:371	Тверская область, Торопецкий район, Уваровское сельское поселение. Местоположение установлено относительно ориентира, расположенного за пределами участка. Ориентир д. Галибицы. Участок находится в 300 м от ориентира по направлению на запад.	для сельскохозяйственного производства / земли сельскохозяйственного назначения	25,2419	10-30	д. Галибицы	72 км	Нет	Отличное	Нет
60	ЗАО «ГФТ Паевые Инвестиционные Фонды» Д.У. ЗПИФ рентный «Тверская усадьба»	69:34:0000010:379	Тверская область, Торопецкий район, Уваровское сельское поселение. Местоположение установлено относительно ориентира, расположенного	для сельскохозяйственного производства / земли сельскохозяйственного назначения	4,1869	<10	д.Паршино	76 км	Нет	Отличное	Нет

№	Собственник	Кадастровый номер	Адрес участка, местоположение которого установлено относительно ориентира, расположенного по адресу:	вид разрешенного использования / категория земель	Площадь, Га	Диапазон площади, га	название села/деревни/поселка/с.п.	Удаленность от областного / районного центра	Близость трасс	Качество подъездных путей	Близость к водным объектам
	усадьба»		за пределами участка. Ориентир д. Паршино. Участок находится в 850 м от ориентира по направлению на северо-восток.								
61	ЗАО «ГФТ Паевые Инвестиционные Фонды» Д.У. ЗПИФ рентный «Тверская усадьба»	69:34:0000010:380	Тверская область, Торопецкий район, Уваровское сельское поселение. Местоположение установлено относительно ориентира, расположенного за пределами участка. Ориентир д. Уварово. Участок находится в 700 м от ориентира по направлению на запад.	для сельскохозяйственного производства / земли сельскохозяйственного назначения	9,4001	<10	д. Уварово	70 км	Нет	Отличное	Нет
62	ЗАО «ГФТ Паевые Инвестиционные Фонды» Д.У. ЗПИФ рентный «Тверская усадьба»	69:34:0000010:381	Тверская область, Торопецкий район, Уваровское сельское поселение. Местоположение установлено относительно ориентира, расположенного за пределами участка. Ориентир д. Паршино. Участок находится в 640 м от ориентира по направлению на северо-запад.	для сельскохозяйственного производства / земли сельскохозяйственного назначения	0,5929	<10	д. Паршино	76 км	Нет	Отличное	Нет
63	ЗАО «ГФТ Паевые Инвестиционные Фонды» Д.У. ЗПИФ рентный «Тверская усадьба»	69:34:0000010:382	Тверская область, Торопецкий район, Уваровское сельское поселение. Местоположение установлено относительно ориентира, расположенного за пределами участка. Ориентир д. Матюшино. Участок находится в 3230 м от ориентира по направлению на юго-восток.	для сельскохозяйственного производства / земли сельскохозяйственного назначения	7,2019	<10	д. Матюшино	72 км	Нет	Отличное	Нет
64	ЗАО «ГФТ Паевые Инвестиционные Фонды» Д.У. ЗПИФ рентный «Тверская усадьба»	69:34:0000010:383	Тверская область, Торопецкий район, Уваровское сельское поселение. Местоположение установлено относительно ориентира, расположенного за пределами участка.	для сельскохозяйственного производства / земли сельскохозяйственного назначения	1,8372	<10	д. Матюшино	72 км	Нет	Отличное	Нет

№	Собственник	Кадастровый номер	Адрес участка, местоположение которого установлено относительно ориентира, расположенного по адресу:	вид разрешенного использования / категория земель	Площадь, Га	Диапазон площади, га	название села/деревни/поселка/с.п.	Удаленность от областного / районного центра	Близость трасс	Качество подъездных путей	Близость к водным объектам
			Ориентир д. Матюшино. Участок находится в 3240 м от ориентира по направлению на юго-восток.								
65	ЗАО «ГФТ Паевые Инвестиционные Фонды» Д.У. ЗПИФ рентный «Тверская усадьба»	69:34:0000010:384	Тверская область, Торопецкий район, Уваровское сельское поселение. Местоположение установлено относительно ориентира, расположенного за пределами участка. Ориентир д. Попляхны Участок находится в 3380 м от ориентира по направлению на юго-запад.	для сельскохозяйственного производства / земли сельскохозяйственного назначения	4,201	<10	Попляхны	72 км	Нет	Отличное	Нет
66	ЗАО «ГФТ Паевые Инвестиционные Фонды» Д.У. ЗПИФ рентный «Тверская усадьба»	69:34:0000010:385	Тверская область, Торопецкий район, Уваровское сельское поселение. Местоположение установлено относительно ориентира, расположенного за пределами участка. Ориентир д. Попляхны Участок находится в 3150 м от ориентира по направлению на юго-запад.	для сельскохозяйственного производства / земли сельскохозяйственного назначения	2,0006	<10	Попляхны	72 км	Нет	Отличное	Нет
67	ЗАО «ГФТ Паевые Инвестиционные Фонды» Д.У. ЗПИФ рентный «Тверская усадьба»	69:34:0000010:386	Тверская область, Торопецкий район, Уваровское сельское поселение. Местоположение установлено относительно ориентира, расположенного за пределами участка. Ориентир д. Попляхны Участок находится в 3380 м от ориентира по направлению на юго-запад.	для сельскохозяйственного производства / земли сельскохозяйственного назначения	0,7	<10	Попляхны	72 км	Нет	Отличное	Нет
68	ЗАО «ГФТ Паевые Инвестиционные Фонды» Д.У. ЗПИФ рентный «Тверская усадьба»	69:34:0000010:387	Тверская область, Торопецкий район, Уваровское сельское поселение. Местоположение установлено относительно ориентира, расположенного за пределами участка. Ориентир д. Паршино. Участок примыкает к ориентире с северо-востока.	для сельскохозяйственного производства / земли сельскохозяйственного назначения	8,6147	<10	Паршино	76 км	Нет	Отличное	Нет

№	Собственник	Кадастровый номер	Адрес участка, местоположение которого установлено относительно ориентира, расположенного по адресу:	вид разрешенного использования / категория земель	Площадь, Га	Диапазон площади, га	название села/деревни/поселка/с.п.	Удаленность от областного / районного центра	Близость трасс	Качество подъездных путей	Близость к водным объектам
69	ЗАО «ГФТ Паевые Инвестиционные Фонды» Д.У. ЗПИФ рентный «Тверская усадьба»	69:34:0000010:388	Тверская область, Торопецкий район, Уваровское сельское поселение. Местоположение установлено относительно ориентира, расположенного за пределами участка. Ориентир д. Паршино. Участок находится в 1600 м от ориентира по направлению на северо-восток.	для сельскохозяйственного производства / земли сельскохозяйственного назначения	10,2892	10-30	Паршино	76 км	Нет	Отличное	Нет
70	ЗАО «ГФТ Паевые Инвестиционные Фонды» Д.У. ЗПИФ рентный «Тверская усадьба»	69:34:0000010:389	Тверская область, Торопецкий район, Уваровское сельское поселение. Местоположение установлено относительно ориентира, расположенного за пределами участка. Ориентир д. Паршино. Участок находится в 900 м от ориентира по направлению на северо-восток.	для сельскохозяйственного производства / земли сельскохозяйственного назначения	10,3974	10-30	Паршино	76 км	Нет	Отличное	Нет
71	ЗАО «ГФТ Паевые Инвестиционные Фонды» Д.У. ЗПИФ рентный «Тверская усадьба»	69:34:0000010:390	Тверская область, Торопецкий район, Уваровское сельское поселение. Местоположение установлено относительно ориентира, расположенного за пределами участка. Ориентир д. Матюшино. Участок находится в 800 м от ориентира по направлению на северо-восток.	для сельскохозяйственного производства / земли сельскохозяйственного назначения	1,4877	<10	Матюшино	72 км	Нет	Отличное	Нет
72	ЗАО «ГФТ Паевые Инвестиционные Фонды» Д.У. ЗПИФ рентный «Тверская усадьба»	69:34:0000010:391	Тверская область, Торопецкий район, Уваровское сельское поселение. Местоположение установлено относительно ориентира, расположенного за пределами участка. Ориентир д. Матюшино. Участок находится в 1520 м от ориентира по направлению на юго-восток.	для сельскохозяйственного производства / земли сельскохозяйственного назначения	0,1135	<10	Матюшино	72 км	Нет	Отличное	Нет

№	Собственник	Кадастровый номер	Адрес участка, местоположение которого установлено относительно ориентира, расположенного по адресу:	вид разрешенного использования / категория земель	Площадь, Га	Диапазон площади, га	название села/деревни/поселка/с.п.	Удаленность от областного / районного центра	Близость трасс	Качество подъездных путей	Близость к водным объектам
73	ЗАО «ГФТ Паевые Инвестиционные Фонды» Д.У. ЗПИФ рентный «Тверская усадьба»	69:34:0000010:392	Тверская область, Торопецкий район, Уваровское сельское поселение. Местоположение установлено относительно ориентира, расположенного за пределами участка. Ориентир д. Матюшино. Участок находится в 1500 м от ориентира по направлению на юго-восток.	для сельскохозяйственного производства / земли сельскохозяйственного назначения	0,107	<10	Матюшино	72 км	Нет	Отличное	Нет
74	ЗАО «ГФТ Паевые Инвестиционные Фонды» Д.У. ЗПИФ рентный «Тверская усадьба»	69:34:0000010:393	Тверская область, Торопецкий район, Уваровское сельское поселение. Местоположение установлено относительно ориентира, расположенного за пределами участка. Ориентир д. Паршино. Участок находится в 1900 м от ориентира по направлению на северо-восток.	для сельскохозяйственного производства / земли сельскохозяйственного назначения	5,1406	<10	Паршино	76 км	Нет	Отличное	Нет
75	ЗАО «ГФТ Паевые Инвестиционные Фонды» Д.У. ЗПИФ рентный «Тверская усадьба»	69:34:0000010:394	Тверская область, Торопецкий район, Уваровское сельское поселение. Местоположение установлено относительно ориентира, расположенного за пределами участка. Ориентир д. Матюшино. Участок находится в 1350 м от ориентира по направлению на юго-восток.	для сельскохозяйственного производства / земли сельскохозяйственного назначения	10,4756	10-30	Матюшино	72 км	Нет	Отличное	Нет
76	ЗАО «ГФТ Паевые Инвестиционные Фонды» Д.У. ЗПИФ рентный «Тверская усадьба»	69:34:0000010:395	Тверская область, Торопецкий район, Уваровское сельское поселение. Местоположение установлено относительно ориентира, расположенного за пределами участка. Ориентир д. Матюшино. Участок находится в 1840 м от ориентира по направлению на юго-восток.	для сельскохозяйственного производства / земли сельскохозяйственного назначения	1,033	<10	Матюшино	72 км	Нет	Отличное	Нет
77	ЗАО «ГФТ Паевые	69:34:0000010:396	Тверская область, Торопецкий район,	для сельскохозяйственного	2,4405	<10	Матюшино	72 км	Нет	Отличное	Нет

№	Собственник	Кадастровый номер	Адрес участка, местоположение которого установлено относительно ориентира, расположенного по адресу:	вид разрешенного использования / категория земель	Площадь, Га	Диапазон площади, га	название села/деревни/поселка/с.п.	Удаленность от областного/районного центра	Близость трасс	Качество подъездных путей	Близость к водным объектам
	Инвестиционные Фонды» Д.У. ЗПИФ рентный «Тверская усадьба»		Уваровское сельское поселение. Местоположение установлено относительно ориентира, расположенного за пределами участка. Ориентир д. Матюшино. Участок находится в 2800 м от ориентира по направлению на юго-восток.	производства / земли сельскохозяйственного назначения							
78	ЗАО «ГФТ Паевые Инвестиционные Фонды» Д.У. ЗПИФ рентный «Тверская усадьба»	69:34:0000010:397	Тверская область, Торопецкий район, Уваровское сельское поселение. Местоположение установлено относительно ориентира, расположенного за пределами участка. Ориентир д. Матюшино. Участок находится в 2530 м от ориентира по направлению на юго-восток.	для сельскохозяйственного производства / земли сельскохозяйственного назначения	6,8832	<10	Матюшино	72 км	Нет	Отличное	Нет
79	ЗАО «ГФТ Паевые Инвестиционные Фонды» Д.У. ЗПИФ рентный «Тверская усадьба»	69:34:0000010:398	Тверская область, Торопецкий район, Уваровское сельское поселение. Местоположение установлено относительно ориентира, расположенного за пределами участка. Ориентир д. Меньшово. Участок примыкает к ориентире с востока.	для сельскохозяйственного производства / земли сельскохозяйственного назначения	37,7698	30-100	Меньшово	51 км	Нет	Отличное	Нет
80	ЗАО «ГФТ Паевые Инвестиционные Фонды» Д.У. ЗПИФ рентный «Тверская усадьба»	69:34:0000010:399	Тверская область, Торопецкий район, Уваровское сельское поселение. Местоположение установлено относительно ориентира, расположенного за пределами участка. Ориентир д. Попляхны. Участок находится в 2780 м от ориентира по направлению на юго-запад.	для сельскохозяйственного производства / земли сельскохозяйственного назначения	1,2982	<10	Попляхны	72 км	Нет	Отличное	Нет
81	ЗАО «ГФТ Паевые Инвестиционные Фонды» Д.У. ЗПИФ рентный «Тверская	69:34:0000010:400	Тверская область, Торопецкий район, Уваровское сельское поселение. Местоположение установлено относительно ориентира, расположенного	для сельскохозяйственного производства / земли сельскохозяйственного назначения	8,9882	<10	Попляхны	72 км	Нет	Отличное	Нет

№	Собственник	Кадастровый номер	Адрес участка, местоположение которого установлено относительно ориентира, расположенного по адресу:	вид разрешенного использования / категория земель	Площадь, Га	Диапазон площади, га	название села/деревни/поселка/с.п.	Удаленность от областного / районного центра	Близость трасс	Качество подъездных путей	Близость к водным объектам
	усадьба»		за пределами участка. Ориентир д. Попляхны. Участок находится в 3240 м от ориентира по направлению на юго-запад.								
82	ЗАО «ГФТ Паевые Инвестиционные Фонды» Д.У. ЗПИФ рентный «Тверская усадьба»	69:34:0000010:401	Тверская область, Торопецкий район, Уваровское сельское поселение. Местоположение установлено относительно ориентира, расположенного за пределами участка. Ориентир д. Попляхны. Участок находится в 2650 м от ориентира по направлению на юго-запад.	для сельскохозяйственного производства / земли сельскохозяйственного назначения	6,3084	<10	Попляхны	72 км	Нет	Отличное	Нет
83	ЗАО «ГФТ Паевые Инвестиционные Фонды» Д.У. ЗПИФ рентный «Тверская усадьба»	69:34:0000010:402	Тверская область, Торопецкий район, Уваровское сельское поселение. Местоположение установлено относительно ориентира, расположенного за пределами участка. Ориентир д. Паршино. Участок находится в 850 м от ориентира по направлению на северо-восток.	для сельскохозяйственного производства / земли сельскохозяйственного назначения	3,0995	<10	Паршино	76 км	Нет	Отличное	Нет
84	ЗАО «ГФТ Паевые Инвестиционные Фонды» Д.У. ЗПИФ рентный «Тверская усадьба»	69:34:0000010:403	Тверская область, Торопецкий район, Уваровское сельское поселение. Местоположение установлено относительно ориентира, расположенного за пределами участка. Ориентир д. Паршино. Участок находится в 200 м от ориентира по направлению на северо-восток.	для сельскохозяйственного производства / земли сельскохозяйственного назначения	6,9001	<10	Паршино	76 км	Нет	Отличное	Нет
85	ЗАО «ГФТ Паевые Инвестиционные Фонды» Д.У. ЗПИФ рентный «Тверская усадьба»	69:34:0000010:404	Тверская область, Торопецкий район, Уваровское сельское поселение. Местоположение установлено относительно ориентира, расположенного за пределами участка.	для сельскохозяйственного производства / земли сельскохозяйственного назначения	7,5001	<10	Уварово	70 км	Нет	Отличное	Нет

№	Собственник	Кадастровый номер	Адрес участка, местоположение которого установлено относительно ориентира, расположенного по адресу:	вид разрешенного использования / категория земель	Площадь, Га	Диапазон площади, га	название села/деревни/поселка/с.п.	Удаленность от областного / районного центра	Близость трасс	Качество подъездных путей	Близость к водным объектам
			Ориентир д. Уварово. Участок находится в 500 м от ориентира по направлению на запад.								
86	ЗАО «ГФТ Паевые Инвестиционные Фонды» Д.У. ЗПИФ рентный «Тверская усадьба»	69:34:0000010:405	Тверская область, Торопецкий район, Уваровское сельское поселение. Местоположение установлено относительно ориентира, расположенного за пределами участка. Ориентир д. Матюшино. Участок находится в 2900 м от ориентира по направлению на юго-восток.	для сельскохозяйственного производства / земли сельскохозяйственного назначения	3,0253	<10	Матюшино	72 км	Нет	Отличное	Нет
87	ЗАО «ГФТ Паевые Инвестиционные Фонды» Д.У. ЗПИФ рентный «Тверская усадьба»	69:34:0000010:406	Тверская область, Торопецкий район, Уваровское сельское поселение. Местоположение установлено относительно ориентира, расположенного за пределами участка. Ориентир д. Матюшино. Участок находится в 2930 м от ориентира по направлению на юго-восток.	для сельскохозяйственного производства / земли сельскохозяйственного назначения	3,9857	<10	Матюшино	72 км	Нет	Отличное	Нет
88	ЗАО «ГФТ Паевые Инвестиционные Фонды» Д.У. ЗПИФ рентный «Тверская усадьба»	69:34:0000010:407	Тверская область, Торопецкий район, Уваровское сельское поселение. Местоположение установлено относительно ориентира, расположенного за пределами участка. Ориентир д. Попляхны. Участок находится в 3100 м от ориентира по направлению на юго-запад.	для сельскохозяйственного производства / земли сельскохозяйственного назначения	1,7046	<10	Попляхны	72 км	Нет	Отличное	Нет
89	ЗАО «ГФТ Паевые Инвестиционные Фонды» Д.У. ЗПИФ рентный «Тверская усадьба»	69:34:0000010:408	Тверская область, Торопецкий район, Уваровское сельское поселение. Местоположение установлено относительно ориентира, расположенного за пределами участка. Ориентир д. Попляхны. Участок находится в 3100 м от ориентира по	для сельскохозяйственного производства / земли сельскохозяйственного назначения	0,4976	<10	Попляхны	72 км	Нет	Отличное	Нет

№	Собственник	Кадастровый номер	Адрес участка, местоположение которого установлено относительно ориентира, расположенного по адресу:	вид разрешенного использования / категория земель	Площадь, Га	Диапазон площади, га	название села/деревни/поселка/с.п.	Удаленность от областного / районного центра	Близость трасс	Качество подъездных путей	Близость к водным объектам
			направлению на юго-запад.								
90	ЗАО «ГФТ Паевые Инвестиционные Фонды» Д.У. ЗПИФ рентный «Тверская усадьба»	69:34:0000010:409	Тверская область, Торопецкий район, Уваровское сельское поселение. Местоположение установлено относительно ориентира, расположенного за пределами участка. Ориентир д. Попляхны. Участок находится в 3000 м от ориентира по направлению на юго-запад.	для сельскохозяйственного производства / земли сельскохозяйственного назначения	2,9002	<10	Попляхны	72 км	Нет	Отличное	Нет
91	ЗАО «ГФТ Паевые Инвестиционные Фонды» Д.У. ЗПИФ рентный «Тверская усадьба»	69:34:0000010:410	Тверская область, Торопецкий район, Уваровское сельское поселение. Местоположение установлено относительно ориентира, расположенного за пределами участка. Ориентир д. Попляхны. Участок находится в 2950 м от ориентира по направлению на юго-запад.	для сельскохозяйственного производства / земли сельскохозяйственного назначения	1	<10	Попляхны	72 км	Нет	Отличное	Нет
92	ЗАО «ГФТ Паевые Инвестиционные Фонды» Д.У. ЗПИФ рентный «Тверская усадьба»	69:34:0000010:411	Тверская область, Торопецкий район, Уваровское сельское поселение. Местоположение установлено относительно ориентира, расположенного за пределами участка. Ориентир д. Попляхны. Участок находится в 3100 м от ориентира по направлению на юго-запад.	для сельскохозяйственного производства / земли сельскохозяйственного назначения	1,0286	<10	Попляхны	72 км	Нет	Отличное	Нет
93	ЗАО «ГФТ Паевые Инвестиционные Фонды» Д.У. ЗПИФ рентный «Тверская усадьба»	69:34:0000010:412	Тверская область, Торопецкий район, Уваровское сельское поселение. Местоположение установлено относительно ориентира, расположенного за пределами участка. Ориентир д. Попляхны. Участок находится в 3080 м от ориентира по направлению на юго-запад.	для сельскохозяйственного производства / земли сельскохозяйственного назначения	1,3055	<10	Попляхны	72 км	Нет	Отличное	Нет
94	ЗАО «ГФТ	69:34:0000010:413	Тверская область,	для	7,6	<10	Матюшино	72 км	Нет	Отличное	Нет

№	Собственник	Кадастровый номер	Адрес участка, местоположение которого установлено относительно ориентира, расположенного по адресу:	вид разрешенного использования / категория земель	Площадь, Га	Диапазон площади, га	название села/деревни/поселка/с.п.	Удаленность от областного/районного центра	Близость трасс	Качество подъездных путей	Близость к водным объектам
	Паевые Инвестиционные Фонды» Д.У. ЗПИФ рентный «Тверская усадьба»		Торопецкий район, Уваровское сельское поселение. Местоположение установлено относительно ориентира, расположенного за пределами участка. Ориентир д. Матюшино. Участок находится в 2100 м от ориентира по направлению на юго-восток.	сельскохозяйственного производства / земли сельскохозяйственного назначения							
95	ЗАО «ГФТ Паевые Инвестиционные Фонды» Д.У. ЗПИФ рентный «Тверская усадьба»	69:34:0000010:414	Тверская область, Торопецкий район, Уваровское сельское поселение. Местоположение установлено относительно ориентира, расположенного за пределами участка. Ориентир д. Попляхны. Участок находится в 3430 м от ориентира по направлению на юго-запад.	для сельскохозяйственного производства / земли сельскохозяйственного назначения	1,9748	<10	Попляхны	72 км	Нет	Отличное	Нет
96	ЗАО «ГФТ Паевые Инвестиционные Фонды» Д.У. ЗПИФ рентный «Тверская усадьба»	69:34:0000010:415	Тверская область, Торопецкий район, Уваровское сельское поселение. Местоположение установлено относительно ориентира, расположенного за пределами участка. Ориентир д. Попляхны. Участок находится в 3200 м от ориентира по направлению на юго-запад.	для сельскохозяйственного производства / земли сельскохозяйственного назначения	1,6023	<10	Попляхны	72 км	Нет	Отличное	Нет
97	ЗАО «ГФТ Паевые Инвестиционные Фонды» Д.У. ЗПИФ рентный «Тверская усадьба»	69:34:0000010:416	Тверская область, Торопецкий район, Уваровское сельское поселение. Местоположение установлено относительно ориентира, расположенного за пределами участка. Ориентир д. Паршино. Участок находится в 1070 м от ориентира по направлению на северо-восток.	для сельскохозяйственного производства / земли сельскохозяйственного назначения	2,9	<10	Паршино	76 км	Нет	Отличное	Нет
98	ЗАО «ГФТ Паевые Инвестиционные	69:34:0000010:417	Тверская область, Торопецкий район, Уваровское сельское	для сельскохозяйственного производства /	8,0001	<10	Паршино	76 км	Нет	Отличное	Нет

№	Собственник	Кадастровый номер	Адрес участка, местоположение которого установлено относительно ориентира, расположенного по адресу:	вид разрешенного использования / категория земель	Площадь, Га	Диапазон площади, га	название села/деревни/поселка/с.п.	Удаленность от областного / районного центра	Близость трасс	Качество подъездных путей	Близость к водным объектам
	Фондь» Д.У. ЗПИФ рентный «Тверская усадьба»		поселение. Местоположение установлено относительно ориентира, расположенного за пределами участка. Ориентир д. Паршино. Участок находится в 100 м от ориентира по направлению на северо-восток.	земли сельскохозяйственного назначения							
99	ЗАО «ГФТ Паевые Инвестиционные Фонды» Д.У. ЗПИФ рентный «Тверская усадьба»	69:34:0000010:418	Тверская область, Торопецкий район, Уваровское сельское поселение. Местоположение установлено относительно ориентира, расположенного за пределами участка. Ориентир д. Паршино. Участок находится в 790 м от ориентира по направлению на север.	для сельскохозяйственного производства / земли сельскохозяйственного назначения	3,2849	<10	Паршино	76 км	Нет	Отличное	Нет
100	ЗАО «ГФТ Паевые Инвестиционные Фонды» Д.У. ЗПИФ рентный «Тверская усадьба»	69:34:0000010:419	Тверская область, Торопецкий район, Уваровское сельское поселение. Местоположение установлено относительно ориентира, расположенного за пределами участка. Ориентир д. Матюшино. Участок находится в 850 м от ориентира по направлению на северо-запад.	для сельскохозяйственного производства / земли сельскохозяйственного назначения	7,1633	<10	Матюшино	72 км	Нет	Отличное	Нет
101	ЗАО «ГФТ Паевые Инвестиционные Фонды» Д.У. ЗПИФ рентный «Тверская усадьба»	69:34:0000010:420	Тверская область, Торопецкий район, Уваровское сельское поселение. Местоположение установлено относительно ориентира, расположенного за пределами участка. Ориентир д. Зумен. Участок находится в 940 м от ориентира по направлению на юго-восток.	для сельскохозяйственного производства / земли сельскохозяйственного назначения	1,2	<10	Зумен	74 км	Нет	Отличное	Нет
102	ЗАО «ГФТ Паевые Инвестиционные Фонды» Д.У.	69:34:0000010:421	Тверская область, Торопецкий район, Уваровское сельское поселение. Местоположение	для сельскохозяйственного производства / земли	2,2	<10	Зумен	74 км	Нет	Отличное	Нет

№	Собственник	Кадастровый номер	Адрес участка, местоположение которого установлено относительно ориентира, расположенного по адресу:	вид разрешенного использования / категория земель	Площадь, Га	Диапазон площади, га	название села/деревни/поселка/с.п.	Удаленность от областного /районного центра	Близость трасс	Качество подъездных путей	Близость к водным объектам
	ЗПИФ рентный «Тверская усадьба»		установлено относительно ориентира, расположенного за пределами участка. Ориентир д. Зумен. Участок находится в 1040 м от ориентира по направлению на юго-восток.	сельскохозяйственного назначения							
103	ЗАО «ГФТ Паевые Инвестиционные Фонды» Д.У. ЗПИФ рентный «Тверская усадьба»	69:34:0000010:422	Тверская область, Торопецкий район, Уваровское сельское поселение. Местоположение установлено относительно ориентира, расположенного за пределами участка. Ориентир д. Зумен. Участок находится в 1150 м от ориентира по направлению на юго-восток.	для сельскохозяйственного производства / земли сельскохозяйственного назначения	1,5001	<10	Зумен	74 км	Нет	Отличное	Нет
104	ЗАО «ГФТ Паевые Инвестиционные Фонды» Д.У. ЗПИФ рентный «Тверская усадьба»	69:34:0000010:423	Тверская область, Торопецкий район, Уваровское сельское поселение. Местоположение установлено относительно ориентира, расположенного за пределами участка. Ориентир д. Зумен. Участок находится в 1520 м от ориентира по направлению на юго-восток.	для сельскохозяйственного производства / земли сельскохозяйственного назначения	1,7	<10	Зумен	74 км	Нет	Отличное	Нет
105	ЗАО «ГФТ Паевые Инвестиционные Фонды» Д.У. ЗПИФ рентный «Тверская усадьба»	69:34:0000010:424	Тверская область, Торопецкий район, Уваровское сельское поселение. Местоположение установлено относительно ориентира, расположенного за пределами участка. Ориентир д. Попляхны. Участок находится в 3050 м от ориентира по направлению на юго-запад.	для сельскохозяйственного производства / земли сельскохозяйственного назначения	2,3281	<10	Попляхны	72 км	Нет	Отличное	Нет
106	ЗАО «ГФТ Паевые Инвестиционные Фонды» Д.У. ЗПИФ рентный «Тверская усадьба»	69:34:0000010:425	Тверская область, Торопецкий район, Уваровское сельское поселение. Местоположение установлено относительно ориентира, расположенного за пределами участка.	для сельскохозяйственного производства / земли сельскохозяйственного назначения	1,2022	<10	Матюшино	72 км	Нет	Отличное	Нет

№	Собственник	Кадастровый номер	Адрес участка, местоположение которого установлено относительно ориентира, расположенного по адресу:	вид разрешенного использования / категория земель	Площадь, Га	Диапазон площади, га	название села/деревни/поселка/с.п.	Удаленность от областного / районного центра	Близость трасс	Качество подъездных путей	Близость к водным объектам
			Ориентир д. Матюшино. Участок находится в 620 м от ориентира по направлению на север.								
107	ЗАО «ГФТ Паевые Инвестиционные Фонды» Д.У. ЗПИФ рентный «Тверская усадьба»	69:34:0000010:426	Тверская область, Торопецкий район, Уваровское сельское поселение. Местоположение установлено относительно ориентира, расположенного за пределами участка. Ориентир д. Паршино. Участок находится в 400 м от ориентира по направлению на запад.	для сельскохозяйственного производства / земли сельскохозяйственного назначения	0,6017	<10	Паршино	76 км	Нет	Отличное	Нет
108	ЗАО «ГФТ Паевые Инвестиционные Фонды» Д.У. ЗПИФ рентный «Тверская усадьба»	69:34:0000010:427	Тверская область, Торопецкий район, Уваровское сельское поселение. Местоположение установлено относительно ориентира, расположенного за пределами участка. Ориентир д. Паршино. Участок находится в 350 м от ориентира по направлению на запад.	для сельскохозяйственного производства / земли сельскохозяйственного назначения	0,3006	<10	Паршино	76 км	Нет	Отличное	Нет
109	ЗАО «ГФТ Паевые Инвестиционные Фонды» Д.У. ЗПИФ рентный «Тверская усадьба»	69:34:0000010:428	Тверская область, Торопецкий район, Уваровское сельское поселение. Местоположение установлено относительно ориентира, расположенного за пределами участка. Ориентир д. Паршино. Участок находится в 100 м от ориентира по направлению на запад.	для сельскохозяйственного производства / земли сельскохозяйственного назначения	4,2415	<10	Паршино	76 км	Нет	Отличное	Нет
110	ЗАО «ГФТ Паевые Инвестиционные Фонды» Д.У. ЗПИФ рентный «Тверская усадьба»	69:34:0000010:429	Тверская область, Торопецкий район, Уваровское сельское поселение. Местоположение установлено относительно ориентира, расположенного за пределами участка. Ориентир д. Паршино. Участок находится в 250 м от ориентира по	для сельскохозяйственного производства / земли сельскохозяйственного назначения	2,5023	<10	Паршино	76 км	Нет	Отличное	Нет

№	Собственник	Кадастровый номер	Адрес участка, местоположение которого установлено относительно ориентира, расположенного по адресу:	вид разрешенного использования / категория земель	Площадь, Га	Диапазон площади, га	название села/деревни/поселка/с.п.	Удаленность от областного /районного центра	Близость трасс	Качество подъездных путей	Близость к водным объектам
			направлению на запад.								
111	ЗАО «ГФТ Паевые Инвестиционные Фонды» Д.У. ЗПИФ рентный «Тверская усадьба»	69:34:0000010:430	Тверская область, Торопецкий район, Уваровское сельское поселение. Местоположение установлено относительно ориентира, расположенного за пределами участка. Ориентир д. Паршино. Участок примыкает к ориентиру по направлению на восток.	для сельскохозяйственного производства / земли сельскохозяйственного назначения	7,9967	<10	Паршино	76 км	Нет	Отличное	Нет
112	ЗАО «ГФТ Паевые Инвестиционные Фонды» Д.У. ЗПИФ рентный «Тверская усадьба»	69:34:0000010:431	Тверская область, Торопецкий район, Уваровское сельское поселение. Местоположение установлено относительно ориентира, расположенного за пределами участка. Ориентир д. Паршино. Участок примыкает к ориентиру по направлению на восток.	для сельскохозяйственного производства / земли сельскохозяйственного назначения	17,1094	10-30	Паршино	76 км	Нет	Отличное	Нет
113	ЗАО «ГФТ Паевые Инвестиционные Фонды» Д.У. ЗПИФ рентный «Тверская усадьба»	69:34:0000010:432	Тверская область, Торопецкий район, Уваровское сельское поселение. Местоположение установлено относительно ориентира, расположенного за пределами участка. Ориентир д. Паршино. Участок находится в 1050 м от ориентира по направлению на юго-восток.	для сельскохозяйственного производства / земли сельскохозяйственного назначения	6,8952	<10	Паршино	76 км	Нет	Отличное	Нет
114	ЗАО «ГФТ Паевые Инвестиционные Фонды» Д.У. ЗПИФ рентный «Тверская усадьба»	69:34:0000010:433	Тверская область, Торопецкий район, Уваровское сельское поселение. Местоположение установлено относительно ориентира, расположенного за пределами участка. Ориентир д. Попляхны. Участок находится в 2740 м от ориентира по направлению на юго-запад.	для сельскохозяйственного производства / земли сельскохозяйственного назначения	3,2002	<10	Попляхны	72 км	Нет	Отличное	Нет
115	ЗАО «ГФТ	69:34:0000010:434	Тверская область,	для	9,4491	<10	Попляхны	72 км	Нет	Отличное	Нет

№	Собственник	Кадастровый номер	Адрес участка, местоположение которого установлено относительно ориентира, расположенного по адресу:	вид разрешенного использования / категория земель	Площадь, Га	Диапазон площади, га	название села/деревни/поселка/с.п.	Удаленность от областного / районного центра	Близость трасс	Качество подъездных путей	Близость к водным объектам
	Паевые Инвестиционные Фонды» Д.У. ЗПИФ рентный «Тверская усадьба»		Торопецкий район, Уваровское сельское поселение. Местоположение установлено относительно ориентира, расположенного за пределами участка. Ориентир д. Попляхны. Участок находится в 2850 м от ориентира по направлению на юго-запад.	сельскохозяйственного производства / земли сельскохозяйственного назначения							
116	ЗАО «ГФТ Паевые Инвестиционные Фонды» Д.У. ЗПИФ рентный «Тверская усадьба»	69:34:0000010:435	Тверская область, Торопецкий район, Уваровское сельское поселение. Местоположение установлено относительно ориентира, расположенного за пределами участка. Ориентир д. Попляхны. Участок находится в 3300 м от ориентира по направлению на юго-запад.	для сельскохозяйственного производства / земли сельскохозяйственного назначения	1,9	<10	Попляхны	72 км	Нет	Отличное	Нет
117	ЗАО «ГФТ Паевые Инвестиционные Фонды» Д.У. ЗПИФ рентный «Тверская усадьба»	69:34:0000010:436	Тверская область, Торопецкий район, Уваровское сельское поселение. Местоположение установлено относительно ориентира, расположенного за пределами участка. Ориентир д. Уварово. Участок находится в 1650 м от ориентира по направлению на северо-восток.	для сельскохозяйственного производства / земли сельскохозяйственного назначения	1,7927	<10	Уварово	70 км	Нет	Отличное	Нет
118	ЗАО «ГФТ Паевые Инвестиционные Фонды» Д.У. ЗПИФ рентный «Тверская усадьба»	69:34:0000010:437	Тверская область, Торопецкий район, Уваровское сельское поселение. Местоположение установлено относительно ориентира, расположенного за пределами участка. Ориентир д. Уварово. Участок находится в 1330 м от ориентира по направлению на восток.	для сельскохозяйственного производства / земли сельскохозяйственного назначения	4,7008	<10	Уварово	70 км	Нет	Отличное	Нет
119	ЗАО «ГФТ Паевые Инвестиционные	69:34:0000010:438	Тверская область, Торопецкий район, Уваровское сельское	для сельскохозяйственного производства /	10,011	10-30	Уварово	70 км	Нет	Отличное	Нет

№	Собственник	Кадастровый номер	Адрес участка, местоположение которого установлено относительно ориентира, расположенного по адресу:	вид разрешенного использования / категория земель	Площадь, Га	Диапазон площади, га	название села/деревни/поселка/с.п.	Удаленность от областного /районного центра	Близость трасс	Качество подъездных путей	Близость к водным объектам
	Фонды» Д.У. ЗПИФ рентный «Тверская усадьба»		поселение. Местоположение установлено относительно ориентира, расположенного за пределами участка. Ориентир д. Уварово. Участок находится в 760 м от ориентира по направлению на восток.	земли сельскохозяйственного назначения							
120	ЗАО «ГФТ Паевые Инвестиционные Фонды» Д.У. ЗПИФ рентный «Тверская усадьба»	69:34:0000010:439	Тверская область, Торопецкий район, Уваровское сельское поселение. Местоположение установлено относительно ориентира, расположенного за пределами участка. Ориентир д. Уварово. Участок находится в 770 м от ориентира по направлению на восток.	для сельскохозяйственного производства / земли сельскохозяйственного назначения	1,4541	<10	Уварово	70 км	Нет	Отличное	Нет
121	ЗАО «ГФТ Паевые Инвестиционные Фонды» Д.У. ЗПИФ рентный «Тверская усадьба»	69:34:0000010:440	Тверская область, Торопецкий район, Уваровское сельское поселение. Местоположение установлено относительно ориентира, расположенного за пределами участка. Ориентир д. Попляхны. Участок находится в 3060 м от ориентира по направлению на юго-запад.	для сельскохозяйственного производства / земли сельскохозяйственного назначения	5	<10	Попляхны	72 км	Нет	Отличное	Нет
122	ЗАО «ГФТ Паевые Инвестиционные Фонды» Д.У. ЗПИФ рентный «Тверская усадьба»	69:34:0000010:441	Тверская область, Торопецкий район, Уваровское сельское поселение. Местоположение установлено относительно ориентира, расположенного за пределами участка. Ориентир д. Попляхны. Участок находится в 2800 м от ориентира по направлению на юго-запад.	для сельскохозяйственного производства / земли сельскохозяйственного назначения	4,9569	<10	Попляхны	72 км	Нет	Отличное	Нет
123	ЗАО «ГФТ Паевые Инвестиционные Фонды» Д.У. ЗПИФ рентный «Тверская	69:34:0000010:442	Тверская область, Торопецкий район, Уваровское сельское поселение. Местоположение установлено относительно ориентира, расположенного	для сельскохозяйственного производства / земли сельскохозяйственного назначения	0,5	<10	Попляхны	72 км	Нет	Отличное	Нет

№	Собственник	Кадастровый номер	Адрес участка, местоположение которого установлено относительно ориентира, расположенного по адресу:	вид разрешенного использования / категория земель	Площадь, Га	Диапазон площади, га	название села/деревни/поселка/с.п.	Удаленность от областного /районного центра	Близость трасс	Качество подъездных путей	Близость к водным объектам
	усадьба»		за пределами участка. Ориентир д. Попляхны. Участок находится в 3200 м от ориентира по направлению на юго-запад.								
124	ЗАО «ГФТ Паевые Инвестиционные Фонды» Д.У. ЗПИФ рентный «Тверская усадьба»	69:34:0000010:443	Тверская область, Торопецкий район, Уваровское сельское поселение. Местоположение установлено относительно ориентира, расположенного за пределами участка. Ориентир д. Попляхны. Участок находится в 3020 м от ориентира по направлению на юго-запад.	для сельскохозяйственного производства / земли сельскохозяйственного назначения	2,3	<10	Попляхны	72 км	Нет	Отличное	Нет
125	ЗАО «ГФТ Паевые Инвестиционные Фонды» Д.У. ЗПИФ рентный «Тверская усадьба»	69:34:0000010:444	Тверская область, Торопецкий район, Уваровское сельское поселение. Местоположение установлено относительно ориентира, расположенного за пределами участка. Ориентир д. Попляхны. Участок находится в 2350 м от ориентира по направлению на юго-запад.	для сельскохозяйственного производства / земли сельскохозяйственного назначения	2,178	<10	Попляхны	72 км	Нет	Отличное	Нет
126	ЗАО «ГФТ Паевые Инвестиционные Фонды» Д.У. ЗПИФ рентный «Тверская усадьба»	69:34:0000010:445	Тверская область, Торопецкий район, Уваровское сельское поселение. Местоположение установлено относительно ориентира, расположенного за пределами участка. Ориентир д. Матюшино. Участок находится в 1100 м от ориентира по направлению на восток.	для сельскохозяйственного производства / земли сельскохозяйственного назначения	7,0481	<10	Матюшино	72 км	Нет	Отличное	Нет
127	ЗАО «ГФТ Паевые Инвестиционные Фонды» Д.У. ЗПИФ рентный «Тверская усадьба»	69:34:0000010:446	Тверская область, Торопецкий район, Уваровское сельское поселение. Местоположение установлено относительно ориентира, расположенного за пределами участка. Ориентир д. Попляхны. Участок находится в 2650 м	для сельскохозяйственного производства / земли сельскохозяйственного назначения	1,4016	<10	Попляхны	72 км	Нет	Отличное	Нет

№	Собственник	Кадастровый номер	Адрес участка, местоположение которого установлено относительно ориентира, расположенного по адресу:	вид разрешенного использования / категория земель	Площадь, Га	Диапазон площади, га	название села/деревни/поселка/с.п.	Удаленность от областного /районного центра	Близость трасс	Качество подъездных путей	Близость к водным объектам
			от ориентира по направлению на юго-запад.								
128	ЗАО «ГФТ Паевые Инвестиционные Фонды» Д.У. ЗПИФ рентный «Тверская усадьба»	69:34:0000010:447	Тверская область, Торопецкий район, Уваровское сельское поселение. Местоположение установлено относительно ориентира, расположенного за пределами участка. Ориентир д. Попляхны. Участок находится в 700 м от ориентира по направлению на юго-восток.	для сельскохозяйственного производства / земли сельскохозяйственного назначения	6,2037	<10	Попляхны	72 км	Нет	Отличное	Нет
129	ЗАО «ГФТ Паевые Инвестиционные Фонды» Д.У. ЗПИФ рентный «Тверская усадьба»	69:34:0000010:448	Тверская область, Торопецкий район, Уваровское сельское поселение. Местоположение установлено относительно ориентира, расположенного за пределами участка. Ориентир д. Паршино. Участок находится в 1000 м от ориентира по направлению на юго-восток.	для сельскохозяйственного производства / земли сельскохозяйственного назначения	13,4564	10-30	Паршино	76 км	Нет	Отличное	Нет
130	ЗАО «ГФТ Паевые Инвестиционные Фонды» Д.У. ЗПИФ рентный «Тверская усадьба»	69:34:0000010:449	Тверская область, Торопецкий район, Уваровское сельское поселение. Местоположение установлено относительно ориентира, расположенного за пределами участка. Ориентир д. Матюшино. Участок находится в 1100 м от ориентира по направлению на северо-восток.	для сельскохозяйственного производства / земли сельскохозяйственного назначения	1,3957	<10	Матюшино	72 км	Нет	Отличное	Нет
131	ЗАО «ГФТ Паевые Инвестиционные Фонды» Д.У. ЗПИФ рентный «Тверская усадьба»	69:34:0000010:450	Тверская область, Торопецкий район, Уваровское сельское поселение. Местоположение установлено относительно ориентира, расположенного за пределами участка. Ориентир д. Попляхны. Участок находится в 2600 м от ориентира по направлению на юго-запад.	для сельскохозяйственного производства / земли сельскохозяйственного назначения	15,7261	10-30	Попляхны	72 км	Нет	Отличное	Нет

№	Собственник	Кадастровый номер	Адрес участка, местоположение которого установлено относительно ориентира, расположенного по адресу:	вид разрешенного использования / категория земель	Площадь, Га	Диапазон площади, га	название села/деревни/поселка/с.п.	Удаленность от областного /районного центра	Близость трасс	Качество подъездных путей	Близость к водным объектам
132	ЗАО «ГФТ Паевые Инвестиционные Фонды» Д.У. ЗПИФ рентный «Тверская усадьба»	69:34:0000010:451	Тверская область, Торопецкий район, Уваровское сельское поселение. Местоположение установлено относительно ориентира, расположенного за пределами участка. Ориентир д. Попляхны. Участок находится в 2780 м от ориентира по направлению на юго-запад.	для сельскохозяйственного производства / земли сельскохозяйственного назначения	28,9763	10-30	Попляхны	72 км	Нет	Отличное	Нет
133	ЗАО «ГФТ Паевые Инвестиционные Фонды» Д.У. ЗПИФ рентный «Тверская усадьба»	69:34:0000010:452	Тверская область, Торопецкий район, Уваровское сельское поселение. Местоположение установлено относительно ориентира, расположенного за пределами участка. Ориентир д. Матюшино. Участок находится в 1980 м от ориентира по направлению на юго-восток.	для сельскохозяйственного производства / земли сельскохозяйственного назначения	5,1047	<10	Матюшино	72 км	Нет	Отличное	Нет
134	ЗАО «ГФТ Паевые Инвестиционные Фонды» Д.У. ЗПИФ рентный «Тверская усадьба»	69:34:0000010:453	Тверская область, Торопецкий район, Уваровское сельское поселение. Местоположение установлено относительно ориентира, расположенного за пределами участка. Ориентир д. Паршино. Участок находится в 700 м от ориентира по направлению на юго-восток.	для сельскохозяйственного производства / земли сельскохозяйственного назначения	19,4688	10-30	Паршино	76 км	Нет	Отличное	Нет

3.1.5. Земельные участки в Тверской области Весьегонском районе

Инженерные сети (электрические, водопроводные, канализационные) расположены на расстоянии 2-4 км от границы земельных участков.

Форма земельных участков в основном неправильная, строения на участках в настоящее время отсутствуют.

На территории участков отсутствуют какие-либо природные факторы, оказывающие отрицательное влияние на его стоимость (овраги, холмы, заболоченные участки и т.д.). Земельные участки не огорожены.

Большая часть земельных участков находится в отдалении от водных объектов.

Улучшения земельных участков отсутствуют.

Другие факторы и характеристики, относящиеся к объекту оценки и существенно влияющие на его стоимость, не выявлены.

Земельные участки долгое время не обрабатывались, классифицируются как залежь.

Характеристика земельных участков [объекта оценки] представлена в таблице ниже.

Таблица 7

№	Собственник	Кадастровый номер	Адрес участка, местоположение которого установлено относительно ориентира, расположенного по адресу:	вид разрешенного использования / категория земель	Площадь, Га	Диапазон площади, га	название села/деревни /поселка/с.п.	Удаленность от областного/ районного центра	Близость трасс	Качество подъездных путей	Близость к водным объектам
1	ЗАО «ГФТ Паевые Инвестиционные Фонды» Д.У. ЗПИФ рентный «Тверская усадьба»	69:05:0000011:327	Тверская обл., Весьегонский р-он, Чамеровское с/п, с.Чистая Дуброва, примерно в 1100 м. от ориентира по направлению на восток	для ведения сельскохозяйственного производства / земли сельскохозяйственного назначения	4,2009	<10	с. Чистая Дуброва	33 км	Да	Отличное	Нет
2	ЗАО «ГФТ Паевые Инвестиционные Фонды» Д.У. ЗПИФ рентный «Тверская усадьба»	69:05:0000011:328	Тверская обл., Весьегонский р-он, Чамеровское с/п,с.Чистая Дуброва, примерно в 400 м. от ориентира по направлению на юго-восток	для ведения сельскохозяйственного производства / земли сельскохозяйственного назначения	3,679	<10	с. Чистая Дуброва	33 км	Да	Отличное	Нет
3	ЗАО «ГФТ Паевые Инвестиционные Фонды» Д.У. ЗПИФ рентный «Тверская усадьба»	69:05:0000011:329	Тверская обл., Весьегонский р-он, Чамеровское с/п,с.Чистая Дуброва, примерно в 400 м. от ориентира по направлению на запад	для ведения сельскохозяйственного производства / земли сельскохозяйственного назначения	30,9131	300-100	с. Чистая Дуброва	33 км	Да	Отличное	Нет
4	ЗАО «ГФТ Паевые Инвестиционные Фонды» Д.У. ЗПИФ рентный «Тверская усадьба»	69:05:0000011:330	Тверская обл., Весьегонский р-он, Чамеровское с/п,с.Чистая Дуброва, примерно в 50 м. от ориентира по направлению на северо-восток	для ведения сельскохозяйственного производства / земли сельскохозяйственного назначения	39,4939	300-100	с. Чистая Дуброва	33 км	Да	Отличное	Нет
5	ЗАО «ГФТ Паевые Инвестиционные Фонды» Д.У. ЗПИФ рентный «Тверская усадьба»	69:05:0000011:331	Тверская обл., Весьегонский р-он, Чамеровское с/п,с.Чистая Дуброва, примерно в 1800 м. от ориентира по направлению на северо-восток	для ведения сельскохозяйственного производства / земли сельскохозяйственного назначения	0,3533	<10	с. Чистая Дуброва	33 км	Да	Отличное	Нет
6	ЗАО «ГФТ Паевые Инвестиционные Фонды» Д.У. ЗПИФ рентный «Тверская усадьба»	69:05:0000011:332	Тверская обл., Весьегонский р-он, Чамеровское с/п,с.Чистая Дуброва, примерно в 50 м. от ориентира по направлению на запад	для ведения сельскохозяйственного производства / земли сельскохозяйственного назначения	29,0948	10-30	с. Чистая Дуброва	33 км	Да	Отличное	Нет
7	ЗАО «ГФТ Паевые Инвестиционные Фонды» Д.У. ЗПИФ	69:05:0000011:333	Тверская обл., Весьегонский р-он, Чамеровское с/п,с.Чистая	для ведения сельскохозяйственного производства / земли	17,4691	10-30	с. Чистая Дуброва	33 км	Да	Отличное	Нет

№	Собственник	Кадастровый номер	Адрес участка, местоположение которого установлено относительно ориентира, расположенного по адресу:	вид разрешенного использования / категория земель	Площадь, Га	Диапазон площади, га	название села/деревни /поселка/с.п.	Удаленность от областного/ районного центра	Близость трасс	Качество подъездных путей	Близость к водным объектам
	рентный «Тверская усадьба»		Дуброва, примерно в 1000 м. от ориентира по направлению на северо-восток	сельскохозяйственного назначения							
8	ЗАО «ГФТ Паевые Инвестиционные Фонды» Д.У. ЗПИФ рентный «Тверская усадьба»	69:05:0000011:334	Тверская обл., Весьегонский р-он, Чамеровское с/п,д.Медведково, примерно в 900 м. от ориентира по направлению на север	для ведения сельскохозяйственного производства / земли сельскохозяйственного назначения	0,4683	<10	с. Чистая Дуброва	33 км	Да	Отличное	Нет
9	ЗАО «ГФТ Паевые Инвестиционные Фонды» Д.У. ЗПИФ рентный «Тверская усадьба»	69:05:0000011:335	Тверская обл., Весьегонский р-он, Чамеровское с/п,с.Чистая Дуброва, примерно в 1000 м. от ориентира по направлению на северо-восток	для ведения сельскохозяйственного производства / земли сельскохозяйственного назначения	1,4934	<10	с. Чистая Дуброва	33 км	Да	Отличное	Нет
10	ЗАО «ГФТ Паевые Инвестиционные Фонды» Д.У. ЗПИФ рентный «Тверская усадьба»	69:05:0000011:336	Тверская обл., Весьегонский р-он, Чамеровское с/п,с.Чистая Дуброва, примерно в 750 м. от ориентира по направлению на северо-восток	для ведения сельскохозяйственного производства / земли сельскохозяйственного назначения	0,7235	<10	с. Чистая Дуброва	33 км	Да	Отличное	Нет
11	ЗАО «ГФТ Паевые Инвестиционные Фонды» Д.У. ЗПИФ рентный «Тверская усадьба»	69:05:0000011:337	Тверская обл., Весьегонский р-он, Чамеровское с/п,с.Чистая Дуброва, примерно в 900 м. от ориентира по направлению на северо-восток	для ведения сельскохозяйственного производства / земли сельскохозяйственного назначения	0,7765	<10	с. Чистая Дуброва	33 км	Да	Отличное	Нет
12	ЗАО «ГФТ Паевые Инвестиционные Фонды» Д.У. ЗПИФ рентный «Тверская усадьба»	69:05:0000011:338	Тверская обл., Весьегонский р-он, Чамеровское с/п,с.Чистая Дуброва, примерно в 1200 м. от ориентира по направлению на северо-восток	для ведения сельскохозяйственного производства / земли сельскохозяйственного назначения	1,1931	<10	с. Чистая Дуброва	33 км	Да	Отличное	Нет
13	ЗАО «ГФТ Паевые Инвестиционные Фонды» Д.У. ЗПИФ рентный «Тверская усадьба»	69:05:0000011:339	Тверская обл., Весьегонский р-он, Чамеровское с/п,д.Медведково, примерно в 800 м. от ориентира по	для ведения сельскохозяйственного производства / земли сельскохозяйственного назначения	0,3461	<10	д.Медведково	36 км	Да	Отличное	Нет

№	Собственник	Кадастровый номер	Адрес участка, местоположение которого установлено относительно ориентира, расположенного по адресу:	вид разрешенного использования / категория земель	Площадь, Га	Диапазон площади, га	название села/деревни /поселка/с.п.	Удаленность от областного/ районного центра	Близость трасс	Качество подъездных путей	Близость к водным объектам
			направлению на северо-восток								
14	ЗАО «ГФТ Паевые Инвестиционные Фонды» Д.У. ЗПИФ рентный «Тверская усадьба»	69:05:0000011:340	Тверская обл., Весьегонский р-он, Чамеровское с/п,д.Костиндор, примерно в 500 м. от ориентира по направлению на запад	для ведения сельскохозяйственного производства / земли сельскохозяйственного назначения	47,4432	300-100	д.Костиндор	36 км	Нет	Отличное	Нет
15	ЗАО «ГФТ Паевые Инвестиционные Фонды» Д.У. ЗПИФ рентный «Тверская усадьба»	69:05:0000011:341	Тверская обл., Весьегонский р-он, Чамеровское с/п,с.Чистая Дуброва, примерно в 1700 м. от ориентира по направлению на северо-восток	для ведения сельскохозяйственного производства / земли сельскохозяйственного назначения	79,7922	300-100	с. Чистая Дуброва	33 км	Да	Отличное	Нет
16	ЗАО «ГФТ Паевые Инвестиционные Фонды» Д.У. ЗПИФ рентный «Тверская усадьба»	69:05:0000011:342	Тверская обл., Весьегонский р-он, Чамеровское с/п,д.Лопатиха, примерно в 50 м. от ориентира по направлению на восток	для ведения сельскохозяйственного производства / земли сельскохозяйственного назначения	34,865	300-100	д.Лопатиха	36 км	Нет	Отличное	Нет
17	ЗАО «ГФТ Паевые Инвестиционные Фонды» Д.У. ЗПИФ рентный «Тверская усадьба»	69:05:0000011:343	Тверская обл., Весьегонский р-он, Чамеровское с/п,с.Чистая Дуброва, примерно в 2000 м. от ориентира по направлению на северо-восток	для ведения сельскохозяйственного производства / земли сельскохозяйственного назначения	19,9901	10-30	с. Чистая Дуброва	33 км	Да	Отличное	Нет
18	ЗАО «ГФТ Паевые Инвестиционные Фонды» Д.У. ЗПИФ рентный «Тверская усадьба»	69:05:0000011:344	Тверская обл., Весьегонский р-он, Чамеровское с/п,д.Медведково, примерно в 900 м. от ориентира по направлению на северо-восток	для ведения сельскохозяйственного производства / земли сельскохозяйственного назначения	0,3517	<10	д.Медведково	36 км	Да	Отличное	Нет
19	ЗАО «ГФТ Паевые Инвестиционные Фонды» Д.У. ЗПИФ рентный «Тверская усадьба»	69:05:0000011:345	Тверская обл., Весьегонский р-он, Чамеровское с/п,д.Медведково, примерно в 500 м. от ориентира по направлению на восток	для ведения сельскохозяйственного производства / земли сельскохозяйственного назначения	0,7341	<10	д.Медведково	36 км	Да	Отличное	Нет
20	ЗАО «ГФТ Паевые Инвестиционные	69:05:0000011:346	Тверская обл., Весьегонский р-он,	для ведения сельскохозяйственного	24,1641	10-30	Лопатиха	36 км	Нет	Отличное	Нет

№	Собственник	Кадастровый номер	Адрес участка, местоположение которого установлено относительно ориентира, расположенного по адресу:	вид разрешенного использования / категория земель	Площадь, Га	Диапазон площади, га	название села/деревни /поселка/с.п.	Удаленность от областного/ районного центра	Близость трасс	Качество подъездных путей	Близость к водным объектам
	Фонды» Д.У. ЗПИФ рентный «Тверская усадьба»		Чамеровское с/п,д.Лопатиха, примерно в 50 м. от ориентира по направлению на юго-запад	производства / земли сельскохозяйственного назначения							
21	ЗАО «ГФТ Паевые Инвестиционные Фонды» Д.У. ЗПИФ рентный «Тверская усадьба»	69:05:0000011:347	Тверская обл., Весьегонский р-он, Чамеровское с/п,д.Лопатиха, примерно в 1200 м. от ориентира по направлению на юго-восток	для ведения сельскохозяйственного производства / земли сельскохозяйственного назначения	9,6812	<10	Лопатиха	36 км	Нет	Отличное	Нет
22	ЗАО «ГФТ Паевые Инвестиционные Фонды» Д.У. ЗПИФ рентный «Тверская усадьба»	69:05:0000011:348	Тверская обл., Весьегонский р-он, Чамеровское с/п,с.Чистая Дуброва, примерно в 50 м. от ориентира по направлению на юго-восток	для ведения сельскохозяйственного производства / земли сельскохозяйственного назначения	31,1226	300-100	с. Чистая Дуброва	33 км	Да	Отличное	Нет
23	ЗАО «ГФТ Паевые Инвестиционные Фонды» Д.У. ЗПИФ рентный «Тверская усадьба»	69:05:0000011:349	Тверская обл., Весьегонский р-он, Чамеровское с/п, д.Лопатиха, примерно в 600 м. от ориентира по направлению на юг	для ведения сельскохозяйственного производства / земли сельскохозяйственного назначения	0,9005	<10	д.Лопатиха	36 км	Нет	Отличное	Нет
24	ЗАО «ГФТ Паевые Инвестиционные Фонды» Д.У. ЗПИФ рентный «Тверская усадьба»	69:05:0000011:350	Тверская обл., Весьегонский р-он, Чамеровское с/п, д.Медведково, примерно в 400 м. от ориентира по направлению на северо-восток	для ведения сельскохозяйственного производства / земли сельскохозяйственного назначения	1,3811	<10	д.Медведково	36 км	Да	Отличное	Нет
25	ЗАО «ГФТ Паевые Инвестиционные Фонды» Д.У. ЗПИФ рентный «Тверская усадьба»	69:05:0000011:351	Тверская обл., Весьегонский р-он, Чамеровское с/п, д.Костиндор, примерно в 750 м. от ориентира по направлению на юг	для ведения сельскохозяйственного производства / земли сельскохозяйственного назначения	2,8795	<10	д.Костиндор	36 км	Нет	Отличное	Нет
26	ЗАО «ГФТ Паевые Инвестиционные Фонды» Д.У. ЗПИФ рентный «Тверская усадьба»	69:05:0000011:352	Тверская обл., Весьегонский р-он, Чамеровское с/п, д.Лопатиха, примерно в 100 м. от ориентира по направлению на запад	для ведения сельскохозяйственного производства / земли сельскохозяйственного назначения	1,3686	<10	д.Лопатиха	36 км	Нет	Отличное	Нет
27	ЗАО «ГФТ Паевые Инвестиционные	69:05:0000011:353	Тверская обл., Весьегонский р-он,	для ведения сельскохозяйственного	0,8942	<10	с.Чистая Дуброва	33 км	Да	Отличное	Нет

№	Собственник	Кадастровый номер	Адрес участка, местоположение которого установлено относительно ориентира, расположенного по адресу:	вид разрешенного использования / категория земель	Площадь, Га	Диапазон площади, га	название села/деревни /поселка/с.п.	Удаленность от областного/ районного центра	Близость трасс	Качество подъездных путей	Близость к водным объектам
	Фонды» Д.У. ЗПИФ рентный «Тверская усадьба»		Чамеровское с/п, с.Чистая Дуброва, примерно в 50 м. от ориентира по направлению на запад	производства / земли сельскохозяйственного назначения							
28	ЗАО «ГФТ Паевые Инвестиционные Фонды» Д.У. ЗПИФ рентный «Тверская усадьба»	69:05:0000011:354	Тверская обл., Весьегонский р-он, Чамеровское с/п,д.Медведково, примерно в 700 м. от ориентира по направлению на север	для ведения сельскохозяйственного производства / земли сельскохозяйственного назначения	1,8587	<10	д.Медведково	36 км	Да	Отличное	Нет
29	ЗАО «ГФТ Паевые Инвестиционные Фонды» Д.У. ЗПИФ рентный «Тверская усадьба»	69:05:0000011:355	Тверская обл., Весьегонский р-он, Чамеровское с/п,с.Чистая Дуброва, примерно в 1000 м. от ориентира по направлению на восток	для ведения сельскохозяйственного производства / земли сельскохозяйственного назначения	2,0808	<10	с.Чистая Дуброва	33 км	Да	Отличное	Нет
30	ЗАО «ГФТ Паевые Инвестиционные Фонды» Д.У. ЗПИФ рентный «Тверская усадьба»	69:05:0000011:356	Тверская обл., Весьегонский р-он, Чамеровское с/п,д.Медведково примерно в 550 м. от ориентира по направлению на северо-запад	для ведения сельскохозяйственного производства / земли сельскохозяйственного назначения	0,5518	<10	д.Медведково	36 км	Да	Отличное	Нет
31	ЗАО «ГФТ Паевые Инвестиционные Фонды» Д.У. ЗПИФ рентный «Тверская усадьба»	69:05:0000011:357	Тверская обл., Весьегонский р-он, Чамеровское с/п,д.Лопатиха, примерно в 1200 м. от ориентира по направлению на юг	для ведения сельскохозяйственного производства / земли сельскохозяйственного назначения	0,7721	<10	д.Лопатиха	36 км	Нет	Отличное	Нет
32	ЗАО «ГФТ Паевые Инвестиционные Фонды» Д.У. ЗПИФ рентный «Тверская усадьба»	69:05:0000011:358	Тверская обл., Весьегонский р-он, Чамеровское с/п,д.Лопатиха, примерно в 600 м. от ориентира по направлению на юг	для ведения сельскохозяйственного производства / земли сельскохозяйственного назначения	7,4864	<10	д.Лопатиха	36 км	Нет	Отличное	Нет
33	ЗАО «ГФТ Паевые Инвестиционные Фонды» Д.У. ЗПИФ рентный «Тверская усадьба»	69:05:0000011:359	Тверская обл., Весьегонский р-он, Чамеровское с/п,д.Лопатиха, примерно в 200 м. от ориентира по направлению на юг	для ведения сельскохозяйственного производства / земли сельскохозяйственного назначения	0,3976	<10	д.Лопатиха	36 км	Нет	Отличное	Нет
34	ЗАО «ГФТ Паевые Инвестиционные	69:05:0000011:360	Тверская обл., Весьегонский р-он,	для ведения сельскохозяйственного	36,3909	300-100	с Чистая Дуброва	33 км	Да	Отличное	Нет

№	Собственник	Кадастровый номер	Адрес участка, местоположение которого установлено относительно ориентира, расположенного по адресу:	вид разрешенного использования / категория земель	Площадь, Га	Диапазон площади, га	название села/деревни /поселка/с.п.	Удаленность от областного/ районного центра	Близость трасс	Качество подъездных путей	Близость к водным объектам
	Фонды» Д.У. ЗПИФ рентный «Тверская усадьба»		Чамеровское с/п,с Чистая Дуброва, примерно в 350 м. от ориентира по направлению на восток	производства / земли сельскохозяйственного назначения							
35	ЗАО «ГФТ Паевые Инвестиционные Фонды» Д.У. ЗПИФ рентный «Тверская усадьба»	69:05:0000011:361	Тверская обл., Весьегонский р-он, Чамеровское с/п,д.Лопатиха, примерно в 50 м. от ориентира по направлению на северо-запад	для ведения сельскохозяйственного производства / земли сельскохозяйственного назначения	15,8111	10-30	Лопатиха	36 км	Нет	Отличное	Нет
36	ЗАО «ГФТ Паевые Инвестиционные Фонды» Д.У. ЗПИФ рентный «Тверская усадьба»	69:05:0000011:362	Тверская обл., Весьегонский р-он, Чамеровское с/п,д.Лопатиха, примерно в 50 м. от ориентира по направлению на запад	для ведения сельскохозяйственного производства / земли сельскохозяйственного назначения	3,6939	<10	д.Лопатиха	36 км	Нет	Отличное	Нет
37	ЗАО «ГФТ Паевые Инвестиционные Фонды» Д.У. ЗПИФ рентный «Тверская усадьба»	69:05:0000011:363	Тверская обл., Весьегонский р-он, Чамеровское с/п,д.Медведково, примерно в 650 м. от ориентира по направлению на юго-запад	для ведения сельскохозяйственного производства / земли сельскохозяйственного назначения	0,7578	<10	Медведково	36 км	Да	Отличное	Нет
38	ЗАО «ГФТ Паевые Инвестиционные Фонды» Д.У. ЗПИФ рентный «Тверская усадьба»	69:05:0000011:364	Тверская обл., Весьегонский р-он, Чамеровское с/п,с.Чистая Дуброва, примерно в 700 м. от ориентира по направлению на юго-восток	для ведения сельскохозяйственного производства / земли сельскохозяйственного назначения	15,5389	10-30	с. Чистая Дуброва	33 км	Да	Отличное	Нет
39	ЗАО «ГФТ Паевые Инвестиционные Фонды» Д.У. ЗПИФ рентный «Тверская усадьба»	69:05:0000011:365	Тверская обл., Весьегонский р-он, Чамеровское с/п,д.Медведково, примерно в 900 м. от ориентира по направлению на северо-восток	для ведения сельскохозяйственного производства / земли сельскохозяйственного назначения	0,4312	<10	д.Медведково	36 км	Да	Отличное	Нет
40	ЗАО «ГФТ Паевые Инвестиционные Фонды» Д.У. ЗПИФ рентный «Тверская усадьба»	69:05:0000011:366	Тверская обл., Весьегонский р-он, Чамеровское с/п,д.Костиндор, примерно в 150 м. от ориентира по направлению на юго-	для ведения сельскохозяйственного производства / земли сельскохозяйственного назначения	29,1222	10-30	д.Костиндор	36 км	Нет	Отличное	Нет

№	Собственник	Кадастровый номер	Адрес участка, местоположение которого установлено относительно ориентира, расположенного по адресу:	вид разрешенного использования / категория земель	Площадь, Га	Диапазон площади, га	название села/деревни /поселка/с.п.	Удаленность от областного/ районного центра	Близость трасс	Качество подъездных путей	Близость к водным объектам
			восток								
41	ЗАО «ГФТ Паевые Инвестиционные Фонды» Д.У. ЗПИФ рентный «Тверская усадьба»	69:05:0000011:367	Тверская обл., Весьегонский р-он, Чамеровское с/п.д.Лопатиха, примерно в 50 м. от ориентира по направлению на юго-восток	для ведения сельскохозяйственного производства / земли сельскохозяйственного назначения	17,7043	10-30	Лопатиха	36 км	Нет	Отличное	Нет
42	ЗАО «ГФТ Паевые Инвестиционные Фонды» Д.У. ЗПИФ рентный «Тверская усадьба»	69:05:0000011:368	Тверская обл., Весьегонский р-он, Чамеровское с/п.с Чистая Дуброва, примерно в 1000 м. от ориентира по направлению на северо-запад	для ведения сельскохозяйственного производства / земли сельскохозяйственного назначения	12,7442	10-30	с. Чистая Дуброва	33 км	Да	Отличное	Нет
43	ЗАО «ГФТ Паевые Инвестиционные Фонды» Д.У. ЗПИФ рентный «Тверская усадьба»	69:05:0000011:369	Тверская обл., Весьегонский р-он, Чамеровское с/п.с Чистая Дуброва, примерно в 800 м. от ориентира по направлению на северо-запад	для ведения сельскохозяйственного производства / земли сельскохозяйственного назначения	5,0428	<10	с. Чистая Дуброва	33 км	Да	Отличное	Нет
44	ЗАО «ГФТ Паевые Инвестиционные Фонды» Д.У. ЗПИФ рентный «Тверская усадьба»	69:05:0000011:370	Тверская обл., Весьегонский р-он, Чамеровское с/п.д.Лопатиха, примерно в 600 м. от ориентира по направлению на юг	для ведения сельскохозяйственного производства / земли сельскохозяйственного назначения	0,7181	<10	д.Лопатиха	36 км	Нет	Отличное	Нет
45	ЗАО «ГФТ Паевые Инвестиционные Фонды» Д.У. ЗПИФ рентный «Тверская усадьба»	69:05:0000011:371	Тверская обл., Весьегонский р-он, Чамеровское с/п.д.Лопатиха, примерно в 500 м. от ориентира по направлению на север	для ведения сельскохозяйственного производства / земли сельскохозяйственного назначения	4,8593	<10	д.Лопатиха	36 км	Нет	Отличное	Нет
46	ЗАО «ГФТ Паевые Инвестиционные Фонды» Д.У. ЗПИФ рентный «Тверская усадьба»	69:05:0000011:372	Тверская обл., Весьегонский р-он, Чамеровское с/п.с.Чистая Дуброва, примерно в 600 м. от ориентира по направлению на северо-восток	для ведения сельскохозяйственного производства / земли сельскохозяйственного назначения	1,1916	<10	с. Чистая Дуброва	33 км	Да	Отличное	Нет
47	ЗАО «ГФТ Паевые Инвестиционные Фонды» Д.У. ЗПИФ рентный «Тверская усадьба»	69:05:0000011:373	Тверская обл., Весьегонский р-он, Чамеровское с/п.д.Лопатиха, примерно	для ведения сельскохозяйственного производства / земли сельскохозяйственного назначения	5,669	<10	д.Лопатиха	36 км	Нет	Отличное	Нет

№	Собственник	Кадастровый номер	Адрес участка, местоположение которого установлено относительно ориентира, расположенного по адресу:	вид разрешенного использования / категория земель	Площадь, Га	Диапазон площади, га	название села/деревни /поселка/с.п.	Удаленность от областного/ районного центра	Близость трасс	Качество подъездных путей	Близость к водным объектам
	усадьба»		в 100 м. от ориентира по направлению на север	назначения							
48	ЗАО «ГФТ Паевые Инвестиционные Фонды» Д.У. ЗПИФ рентный «Тверская усадьба»	69:05:0000011:374	Тверская обл., Весьегонский р-он, Чамеровское с/п,д.Медведково, примерно в 550 м. от ориентира по направлению на восток	для ведения сельскохозяйственного производства / земли сельскохозяйственного назначения	0,8786	<10	д.Медведково	36 км	Да	Отличное	Нет
49	ЗАО «ГФТ Паевые Инвестиционные Фонды» Д.У. ЗПИФ рентный «Тверская усадьба»	69:05:0000011:375	Тверская обл., Весьегонский р-он, Чамеровское с/п,с.Чистая Дуброва, примерно в 1800 м. от ориентира по направлению на северо-восток	для ведения сельскохозяйственного производства / земли сельскохозяйственного назначения	0,1287	<10	с. Чистая Дуброва	33 км	Да	Отличное	Нет
50	ЗАО «ГФТ Паевые Инвестиционные Фонды» Д.У. ЗПИФ рентный «Тверская усадьба»	69:05:0000011:376	Тверская обл., Весьегонский р-он, Чамеровское с/п,д.Медведково, примерно в 50 м. от ориентира по направлению на запад	для ведения сельскохозяйственного производства / земли сельскохозяйственного назначения	19,3396	10-30	д.Медведково	36 км	Да	Отличное	Нет
51	ЗАО «ГФТ Паевые Инвестиционные Фонды» Д.У. ЗПИФ рентный «Тверская усадьба»	69:05:0000011:377	Тверская обл., Весьегонский р-он, Чамеровское с/п,с.Чистая Дуброва, примерно в 100 м. от ориентира по направлению на север	для ведения сельскохозяйственного производства / земли сельскохозяйственного назначения	40,5395	300-100	с Чистая Дуброва	33 км	Да	Отличное	Нет
52	ЗАО «ГФТ Паевые Инвестиционные Фонды» Д.У. ЗПИФ рентный «Тверская усадьба»	69:05:0000011:378	Тверская обл., Весьегонский р-он, Чамеровское с/п,с.Чистая Дуброва, примерно в 1300 м. от ориентира по направлению на северо-восток	для ведения сельскохозяйственного производства / земли сельскохозяйственного назначения	11,2985	10-30	с. Чистая Дуброва	33 км	Да	Отличное	Нет
53	ЗАО «ГФТ Паевые Инвестиционные Фонды» Д.У. ЗПИФ рентный «Тверская усадьба»	69:05:0000011:379	Тверская обл., Весьегонский р-он, Чамеровское с/п,д.Лопатиха, примерно в 750 м. от ориентира по направлению на юг	для ведения сельскохозяйственного производства / земли сельскохозяйственного назначения	0,4561	<10	д.Лопатиха	36 км	Нет	Отличное	Нет
54	ЗАО «ГФТ Паевые Инвестиционные Фонды» Д.У. ЗПИФ	69:05:0000011:380	Тверская обл., Весьегонский р-он, Чамеровское с/п,д.	для ведения сельскохозяйственного производства / земли	15,0992	10-30	Медведково	36 км	Да	Отличное	Нет

№	Собственник	Кадастровый номер	Адрес участка, местоположение которого установлено относительно ориентира, расположенного по адресу:	вид разрешенного использования / категория земель	Площадь, Га	Диапазон площади, га	название села/деревни /поселка/с.п.	Удаленность от областного/ районного центра	Близость трасс	Качество подъездных путей	Близость к водным объектам
	рентный «Тверская усадьба»		Медведково, примерно в 100 м. от ориентира по направлению на северо-запад	сельскохозяйственного назначения							
55	ЗАО «ГФТ Паевые Инвестиционные Фонды» Д.У. ЗПИФ рентный «Тверская усадьба»	69:05:0000011:381	Тверская обл., Весьегонский р-он, Чамеровское с/п.д.Лопатиха, примерно в 850 м. от ориентира по направлению на юг	для ведения сельскохозяйственного производства / земли сельскохозяйственного назначения	0,7766	<10	д.Лопатиха	36 км	Нет	Отличное	Нет
56	ЗАО «ГФТ Паевые Инвестиционные Фонды» Д.У. ЗПИФ рентный «Тверская усадьба»	69:05:0000011:382	Тверская обл., Весьегонский р-он, Чамеровское с/п.с Чистая Дуброва, примерно в 500 м. от ориентира по направлению на юго-восток	для ведения сельскохозяйственного производства / земли сельскохозяйственного назначения	1,4188	<10	с. Чистая Дуброва	33 км	Да	Отличное	Нет
57	ЗАО «ГФТ Паевые Инвестиционные Фонды» Д.У. ЗПИФ рентный «Тверская усадьба»	69:05:0000011:383	Тверская обл., Весьегонский р-он, Чамеровское с/п.с. Чистая Дуброва, примерно в 900 м. от ориентира по направлению на юг	для ведения сельскохозяйственного производства / земли сельскохозяйственного назначения	27,5843	10-30	с. Чистая Дуброва	33 км	Да	Отличное	Нет
58	ЗАО «ГФТ Паевые Инвестиционные Фонды» Д.У. ЗПИФ рентный «Тверская усадьба»	69:05:0000011:384	Тверская обл., Весьегонский р-он, Чамеровское с/п.д.Медведково, примерно в 400 м. от ориентира по направлению на северо-восток	для ведения сельскохозяйственного производства / земли сельскохозяйственного назначения	1,2349	<10	д.Медведково	36 км	Да	Отличное	Нет
59	ЗАО «ГФТ Паевые Инвестиционные Фонды» Д.У. ЗПИФ рентный «Тверская усадьба»	69:05:0000011:385	Тверская обл., Весьегонский р-он, Чамеровское с/п.с.Чистая Дуброва, примерно в 600 м. от ориентира по направлению на северо-восток	для ведения сельскохозяйственного производства / земли сельскохозяйственного назначения	0,0908	<10	с. Чистая Дуброва	33 км	Да	Отличное	Нет
60	ЗАО «ГФТ Паевые Инвестиционные Фонды» Д.У. ЗПИФ рентный «Тверская усадьба»	69:05:0000011:386	Тверская обл., Весьегонский р-он, Чамеровское с/п.с.Чистая Дуброва, примерно в 700 м. от ориентира по направлению на север	для ведения сельскохозяйственного производства / земли сельскохозяйственного назначения	10,7163	10-30	с.Чистая Дуброва	33 км	Да	Отличное	Нет
61	ЗАО «ГФТ Паевые	69:05:0000011:387	Тверская обл.,	для ведения	0,9003	<10	д.Лопатиха	36 км	Нет	Отличное	Нет

№	Собственник	Кадастровый номер	Адрес участка, местоположение которого установлено относительно ориентира, расположенного по адресу:	вид разрешенного использования / категория земель	Площадь, Га	Диапазон площади, га	название села/деревни /поселка/с.п.	Удаленность от областного/ районного центра	Близость трасс	Качество подъездных путей	Близость к водным объектам
	Инвестиционные Фонды» Д.У. ЗПИФ рентный «Тверская усадьба»		Весьегонский р-он, Чамеровское с/п,д.Лопатиха, примерно в 1250 м. от ориентира по направлению на юг	сельскохозяйственного производства / земли сельскохозяйственного назначения							
62	ЗАО «ГФТ Паевые Инвестиционные Фонды» Д.У. ЗПИФ рентный «Тверская усадьба»	69:05:0000011:388	Тверская обл., Весьегонский р-он, Чамеровское с/п,д.Констидор, примерно в 100 м. от ориентира по направлению на восток	для ведения сельскохозяйственного производства / земли сельскохозяйственного назначения	3,746	<10	д.Констидор	36 км	Нет	Отличное	Нет
63	ЗАО «ГФТ Паевые Инвестиционные Фонды» Д.У. ЗПИФ рентный «Тверская усадьба»	69:05:0000011:389	Тверская обл., Весьегонский р-он, Чамеровское с/п,с.Чистая Дуброва, примерно в 50 м. от ориентира по направлению на юго-запад	для ведения сельскохозяйственного производства / земли сельскохозяйственного назначения	117,2882	>100	с. Чистая Дуброва	33 км	Да	Отличное	Нет
64	ЗАО «ГФТ Паевые Инвестиционные Фонды» Д.У. ЗПИФ рентный «Тверская усадьба»	69:05:0000011:390	Тверская обл., Весьегонский р-он, Чамеровское с/п,с.Чистая Дуброва, примерно в 150 м. от ориентира по направлению на запад	для ведения сельскохозяйственного производства / земли сельскохозяйственного назначения	31,9427	300-100	с.Чистая Дуброва	33 км	Да	Отличное	Нет
65	ЗАО «ГФТ Паевые Инвестиционные Фонды» Д.У. ЗПИФ рентный «Тверская усадьба»	69:05:0000011:391	Тверская обл., Весьегонский р-он, Чамеровское с/п,д.Медведково, примерно в 50 м. от ориентира по направлению на северо-восток	для ведения сельскохозяйственного производства / земли сельскохозяйственного назначения	17,5545	10-30	д.Медведково	36 км	Да	Отличное	Нет
66	ЗАО «ГФТ Паевые Инвестиционные Фонды» Д.У. ЗПИФ рентный «Тверская усадьба»	69:05:0000011:392	Тверская обл., Весьегонский р-он, Чамеровское с/п,с.Чистая Дуброва, примерно в 2000 м. от ориентира по направлению на северо-восток	для ведения сельскохозяйственного производства / земли сельскохозяйственного назначения	55,1494	300-100	с. Чистая Дуброва	33 км	Да	Отличное	Нет
67	ЗАО «ГФТ Паевые Инвестиционные Фонды» Д.У. ЗПИФ рентный «Тверская усадьба»	69:05:0000011:393	Тверская обл., Весьегонский р-он, Чамеровское с/п,с.Чистая Дуброва, примерно в 50 м. от ориентира по направлению на юг	для ведения сельскохозяйственного производства / земли сельскохозяйственного назначения	41,5039	300-100	с.Чистая Дуброва	33 км	Да	Отличное	Нет
68	ЗАО «ГФТ Паевые	69:05:0000011:394	Тверская обл.,	для ведения	0,4151	<10	д.Медведково	36 км	Да	Отличное	Нет

№	Собственник	Кадастровый номер	Адрес участка, местоположение которого установлено относительно ориентира, расположенного по адресу:	вид разрешенного использования / категория земель	Площадь, Га	Диапазон площади, га	название села/деревни /поселка/с.п.	Удаленность от областного/ районного центра	Близость трасс	Качество подъездных путей	Близость к водным объектам
	Инвестиционные Фонды» Д.У. ЗПИФ рентный «Тверская усадьба»		Весьегонский р-он, Чамеровское с/п.д.Медведково, примерно в 800 м. от ориентира по направлению на северо-восток	сельскохозяйственного производства / земли сельскохозяйственного назначения							
69	ЗАО «ГФТ Паевые Инвестиционные Фонды» Д.У. ЗПИФ рентный «Тверская усадьба»	69:05:0000011:395	Тверская обл., Весьегонский р-он, Чамеровское с/п.с.Чистая Дуброва, примерно в 800 м. от ориентира по направлению на северо-восток	для ведения сельскохозяйственного производства / земли сельскохозяйственного назначения	7,5631	<10	с. Чистая Дуброва	33 км	Да	Отличное	Нет
70	ЗАО «ГФТ Паевые Инвестиционные Фонды» Д.У. ЗПИФ рентный «Тверская усадьба»	69:05:0000011:396	Тверская обл., Весьегонский р-он, Чамеровское с/п.д.Лопатиха, примерно в 900 м. от ориентира по направлению на юг	для ведения сельскохозяйственного производства / земли сельскохозяйственного назначения	0,3157	<10	д.Лопатиха	36 км	Нет	Отличное	Нет
71	ЗАО «ГФТ Паевые Инвестиционные Фонды» Д.У. ЗПИФ рентный «Тверская усадьба»	69:05:0000011:397	Тверская обл., Весьегонский р-он, Чамеровское с/п.с.Чистая Дуброва, примерно в 700 м. от ориентира по направлению на северо-запад	для ведения сельскохозяйственного производства / земли сельскохозяйственного назначения	21,2887	10-30	с. Чистая Дуброва	33 км	Да	Отличное	Нет
72	ЗАО «ГФТ Паевые Инвестиционные Фонды» Д.У. ЗПИФ рентный «Тверская усадьба»	69:05:0000011:398	Тверская обл., Весьегонский р-он, Чамеровское с/п.д.Медведково, примерно в 50 м. от ориентира по направлению на север	для ведения сельскохозяйственного производства / земли сельскохозяйственного назначения	23,4048	10-30	д.Медведково	36 км	Да	Отличное	Нет
73	ЗАО «ГФТ Паевые Инвестиционные Фонды» Д.У. ЗПИФ рентный «Тверская усадьба»	69:05:0000011:399	Тверская обл., Весьегонский р-он, Чамеровское с/п.д.Лопатиха, примерно в 1000 м. от ориентира по направлению на юг	для ведения сельскохозяйственного производства / земли сельскохозяйственного назначения	0,5741	<10	д.Лопатиха	36 км	Нет	Отличное	Нет
74	ЗАО «ГФТ Паевые Инвестиционные Фонды» Д.У. ЗПИФ рентный «Тверская усадьба»	69:05:0000011:400	Тверская обл., Весьегонский р-он, Чамеровское с/п.с. Чистая Дуброва, примерно в 100 м. от ориентира по	для ведения сельскохозяйственного производства / земли сельскохозяйственного назначения	3,5265	<10	с. Чистая Дуброва	33 км	Да	Отличное	Нет

№	Собственник	Кадастровый номер	Адрес участка, местоположение которого установлено относительно ориентира, расположенного по адресу:	вид разрешенного использования / категория земель	Площадь, Га	Диапазон площади, га	название села/деревни /поселка/с.п.	Удаленность от областного/ районного центра	Близость трасс	Качество подъездных путей	Близость к водным объектам
			направлению на запад								
75	ЗАО «ГФТ Паевые Инвестиционные Фонды» Д.У. ЗПИФ рентный «Тверская усадьба»	69:05:0000011:401	Тверская обл., Весьегонский р-он, Чамеровское с/п.с.Чистая Дуброва, примерно в 300 м. от ориентира по направлению на восток	для ведения сельскохозяйственного производства / земли сельскохозяйственного назначения	17,6626	10-30	с.Чистая Дуброва	33 км	Да	Отличное	Нет
76	ЗАО «ГФТ Паевые Инвестиционные Фонды» Д.У. ЗПИФ рентный «Тверская усадьба»	69:05:0000011:402	Тверская обл., Весьегонский р-он, Чамеровское с/п.с.Чистая Дуброва, примерно в 50 м. от ориентира по направлению на восток	для ведения сельскохозяйственного производства / земли сельскохозяйственного назначения	34,8298	300-100	с.Чистая Дуброва	33 км	Да	Отличное	Нет
77	ЗАО «ГФТ Паевые Инвестиционные Фонды» Д.У. ЗПИФ рентный «Тверская усадьба»	69:05:0000011:403	Тверская обл., Весьегонский р-он, Чамеровское с/п.д.Констидор, примерно в 50 м. от ориентира по направлению на юг	для ведения сельскохозяйственного производства / земли сельскохозяйственного назначения	38,9049	300-100	д.Констидор	36 км	Нет	Отличное	Нет
78	ЗАО «ГФТ Паевые Инвестиционные Фонды» Д.У. ЗПИФ рентный «Тверская усадьба»	69:05:0000011:404	Тверская обл., Весьегонский р-он, Чамеровское с/п.с.Чистая Дуброва, примерно в 700 м. от ориентира по направлению на северо-восток	для ведения сельскохозяйственного производства / земли сельскохозяйственного назначения	0,215	<10	с. Чистая Дуброва	33 км	Да	Отличное	Нет
79	ЗАО «ГФТ Паевые Инвестиционные Фонды» Д.У. ЗПИФ рентный «Тверская усадьба»	69:05:0000011:405	Тверская обл., Весьегонский р-он, Чамеровское с/п.с.Чистая Дуброва, примерно в 600 м. от ориентира по направлению на северо-восток	для ведения сельскохозяйственного производства / земли сельскохозяйственного назначения	4,0067	<10	с. Чистая Дуброва	33 км	Да	Отличное	Нет
80	ЗАО «ГФТ Паевые Инвестиционные Фонды» Д.У. ЗПИФ рентный «Тверская усадьба»	69:05:0000011:406	Тверская обл., Весьегонский р-он, Чамеровское с/п.д.Лопатиха, примерно в 200 м. от ориентира по направлению на запад	для ведения сельскохозяйственного производства / земли сельскохозяйственного назначения	0,684	<10	д.Лопатиха	36 км	Нет	Отличное	Нет
81	ЗАО «ГФТ Паевые Инвестиционные Фонды» Д.У. ЗПИФ рентный «Тверская усадьба»	69:05:0000011:407	Тверская обл., Весьегонский р-он, Чамеровское с/п.с.Чистая Дуброва, примерно в 850 м. от ориентира по направлению на северо-	для ведения сельскохозяйственного производства / земли сельскохозяйственного назначения	1,1007	<10	с. Чистая Дуброва	33 км	Да	Отличное	Нет

№	Собственник	Кадастровый номер	Адрес участка, местоположение которого установлено относительно ориентира, расположенного по адресу:	вид разрешенного использования / категория земель	Площадь, Га	Диапазон площади, га	название села/деревни /поселка/с.п.	Удаленность от областного/ районного центра	Близость трасс	Качество подъездных путей	Близость к водным объектам
			восток								
82	ЗАО «ГФТ Паевые Инвестиционные Фонды» Д.У. ЗПИФ рентный «Тверская усадьба»	69:05:0000011:408	Тверская обл., Весьегонский р-он, Чамеровское с/п.д.Медведково, примерно в 50 м. от ориентира по направлению на восток	для ведения сельскохозяйственного производства / земли сельскохозяйственного назначения	58,3275	300-100	д.Медведково	36 км	Да	Отличное	Нет
83	ЗАО «ГФТ Паевые Инвестиционные Фонды» Д.У. ЗПИФ рентный «Тверская усадьба»	69:05:0000011:409	Тверская обл., Весьегонский р-он, Чамеровское с/п.д.Костиндор, примерно в 50 м. от ориентира по направлению на запад	для ведения сельскохозяйственного производства / земли сельскохозяйственного назначения	22,4772	10-30	д.Костиндор	36 км	Нет	Отличное	Нет
84	ЗАО «ГФТ Паевые Инвестиционные Фонды» Д.У. ЗПИФ рентный «Тверская усадьба»	69:05:0000014:81	Тверская обл., Весьегонский р-он, Кесемское с/п д.Кулиберово, примерно в 600 м. от ориентира по направлению на восток	для ведения сельскохозяйственного производства / земли сельскохозяйственного назначения	4,1047	<10	д.Кулиберово	47 км	Нет	Хорошее	Нет
85	ЗАО «ГФТ Паевые Инвестиционные Фонды» Д.У. ЗПИФ рентный «Тверская усадьба»	69:05:0000014:82	Тверская обл., Весьегонский р-он, Кесемское с/п д.Доманово, примерно в 350 м. от ориентира по направлению на юг	для ведения сельскохозяйственного производства / земли сельскохозяйственного назначения	23,5261	10-30	д.Доманово	49 км	Нет	Отличное	Нет
86	ЗАО «ГФТ Паевые Инвестиционные Фонды» Д.У. ЗПИФ рентный «Тверская усадьба»	69:05:0000014:83	Тверская обл., Весьегонский р-он, Кесемское с/п д. Тимошкино, примерно в 420 м. от ориентира по направлению на юг	для ведения сельскохозяйственного производства / земли сельскохозяйственного назначения	4,3734	<10	д. Тимошкино	45 км	Нет	Отличное	Нет
87	ЗАО «ГФТ Паевые Инвестиционные Фонды» Д.У. ЗПИФ рентный «Тверская усадьба»	69:05:0000014:84	Тверская обл., Весьегонский р-он, Кесемское с/п д.Плоское, примерно в 580 м. от ориентира по направлению на юго-восток	для ведения сельскохозяйственного производства / земли сельскохозяйственного назначения	2,5263	<10	к.Плоское	44 км	Нет	Отличное	Нет
88	ЗАО «ГФТ Паевые Инвестиционные Фонды» Д.У. ЗПИФ рентный «Тверская усадьба»	69:05:0000014:85	Тверская обл., Весьегонский р-он, Кесемское с/п д.Доманово, примерно в 340 м. от ориентира по направлению на юго-запад	для ведения сельскохозяйственного производства / земли сельскохозяйственного назначения	2,1089	<10	д.Доманово	49 км	Нет	Отличное	Нет

№	Собственник	Кадастровый номер	Адрес участка, местоположение которого установлено относительно ориентира, расположенного по адресу:	вид разрешенного использования / категория земель	Площадь, Га	Диапазон площади, га	название села/деревни /поселка/с.п.	Удаленность от областного/ районного центра	Близость трасс	Качество подъездных путей	Близость к водным объектам
89	ЗАО «ГФТ Паевые Инвестиционные Фонды» Д.У. ЗПИФ рентный «Тверская усадьба»	69:05:0000014:86	Тверская обл., Весьегонский р-он, Кесемское с/п д.Тимошкино, примерно в 1210 м. от ориентира по направлению на северо-восток	для ведения сельскохозяйственного производства / земли сельскохозяйственного назначения	35,0718	300-100	к.Тимошкино	45 км	Нет	Отличное	Нет
90	ЗАО «ГФТ Паевые Инвестиционные Фонды» Д.У. ЗПИФ рентный «Тверская усадьба»	69:05:0000014:87	Тверская обл., Весьегонский р-он, Кесемское с/п д.Петряйка, примерно в 120 м. от ориентира по направлению на юг	для ведения сельскохозяйственного производства / земли сельскохозяйственного назначения	30,1781	300-100	д.Петряйка	51 км	Нет	Отличное	Нет
91	ЗАО «ГФТ Паевые Инвестиционные Фонды» Д.У. ЗПИФ рентный «Тверская усадьба»	69:05:0000014:88	Тверская обл., Весьегонский р-он, Кесемское с/п д.Мякишево, примерно в 220 м. от ориентира по направлению на юго-запад	для ведения сельскохозяйственного производства / земли сельскохозяйственного назначения	15,307	10-30	д.Мякишево	50 км	Нет	Отличное	Нет
92	ЗАО «ГФТ Паевые Инвестиционные Фонды» Д.У. ЗПИФ рентный «Тверская усадьба»	69:05:0000014:89	Тверская обл., Весьегонский р-он, Кесемское с/п д.Веснино, примерно в 250 м. от ориентира по направлению на северо-запад	для ведения сельскохозяйственного производства / земли сельскохозяйственного назначения	0,2598	<10	д.Веснино	48 км	Нет	Отличное	Нет
93	ЗАО «ГФТ Паевые Инвестиционные Фонды» Д.У. ЗПИФ рентный «Тверская усадьба»	69:05:0000014:90	Тверская обл., Весьегонский р-он, Кесемское с/п д.Пятницкое, примерно в 350 м. от ориентира по направлению на юго-запад	для ведения сельскохозяйственного производства / земли сельскохозяйственного назначения	31,8121	300-100	д.Пятницкое	50 км	Нет	Отличное	Нет
94	ЗАО «ГФТ Паевые Инвестиционные Фонды» Д.У. ЗПИФ рентный «Тверская усадьба»	69:05:0000014:91	Тверская обл., Весьегонский р-он, Кесемское с/п д.Плоское, примерно в 770 м. от ориентира по направлению на юго-восток	для ведения сельскохозяйственного производства / земли сельскохозяйственного назначения	2,2535	<10	к.Плоское	44 км	Нет	Отличное	Нет
95	ЗАО «ГФТ Паевые Инвестиционные Фонды» Д.У. ЗПИФ рентный «Тверская усадьба»	69:05:0000014:92	Тверская обл., Весьегонский р-он, Кесемское с/п д.Плоское, примерно в 400 м. от ориентира по направлению на юго-	для ведения сельскохозяйственного производства / земли сельскохозяйственного назначения	4,9103	<10	к.Плоское	44 км	Нет	Отличное	Нет

№	Собственник	Кадастровый номер	Адрес участка, местоположение которого установлено относительно ориентира, расположенного по адресу:	вид разрешенного использования / категория земель	Площадь, Га	Диапазон площади, га	название села/деревни /поселка/с.п.	Удаленность от областного/ районного центра	Близость трасс	Качество подъездных путей	Близость к водным объектам
			восток								
96	ЗАО «ГФТ Паевые Инвестиционные Фонды» Д.У. ЗПИФ рентный «Тверская усадьба»	69:05:0000014:93	Тверская обл., Весьегонский р-он, Кесемское с/п д.Тимошкино, примерно в 470 м. от ориентира по направлению на запад	для ведения сельскохозяйственного производства / земли сельскохозяйственного назначения	1,9647	<10	д.Тимошкино	45 км	Нет	Отличное	Нет
97	ЗАО «ГФТ Паевые Инвестиционные Фонды» Д.У. ЗПИФ рентный «Тверская усадьба»	69:05:0000014:94	Тверская обл., Весьегонский р-он, Кесемское с/п д.Плоское, примерно в 540 м. от ориентира по направлению на юго-запад	для ведения сельскохозяйственного производства / земли сельскохозяйственного назначения	6,279	<10	д.Плоское	44 км	Нет	Отличное	Нет
98	ЗАО «ГФТ Паевые Инвестиционные Фонды» Д.У. ЗПИФ рентный «Тверская усадьба»	69:05:0000014:95	Тверская обл., Весьегонский р-он, Кесемское с/п д.Доманово, примерно в 350 м. от ориентира по направлению на северо-восток	для ведения сельскохозяйственного производства / земли сельскохозяйственного назначения	2,2315	<10	к.Доманово	49 км	Нет	Отличное	Нет
99	ЗАО «ГФТ Паевые Инвестиционные Фонды» Д.У. ЗПИФ рентный «Тверская усадьба»	69:05:0000014:96	Тверская обл., Весьегонский р-он, Кесемское с/п д.Доманово, примерно в 270 м. от ориентира по направлению на северо-восток	для ведения сельскохозяйственного производства / земли сельскохозяйственного назначения	13,0844	10-30	к.Доманово	49 км	Нет	Отличное	Нет
100	ЗАО «ГФТ Паевые Инвестиционные Фонды» Д.У. ЗПИФ рентный «Тверская усадьба»	69:05:0000014:97	Тверская обл., Весьегонский р-он, Кесемское с/п д.Поповка, примерно в 250 м. от ориентира по направлению на северо-восток	для ведения сельскохозяйственного производства / земли сельскохозяйственного назначения	10,2965	10-30	к.Поповка	48 км	Нет	Отличное	Нет
101	ЗАО «ГФТ Паевые Инвестиционные Фонды» Д.У. ЗПИФ рентный «Тверская усадьба»	69:05:0000014:98	Тверская обл., Весьегонский р-он, Кесемское с/п д.Поповка, примерно в 200 м. от ориентира по направлению на северо-восток	для ведения сельскохозяйственного производства / земли сельскохозяйственного назначения	8,4949	<10	к.Поповка	48 км	Нет	Отличное	Нет
102	ЗАО «ГФТ Паевые Инвестиционные Фонды» Д.У. ЗПИФ рентный «Тверская усадьба»	69:05:0000014:99	Тверская обл., Весьегонский р-он, Кесемское с/п д.Веснино, примерно в 420 м. от ориентира по направлению на северо-восток	для ведения сельскохозяйственного производства / земли сельскохозяйственного назначения	1,4948	<10	к.Веснино	48 км	Нет	Отличное	Нет

№	Собственник	Кадастровый номер	Адрес участка, местоположение которого установлено относительно ориентира, расположенного по адресу:	вид разрешенного использования / категория земель	Площадь, Га	Диапазон площади, га	название села/деревни /поселка/с.п.	Удаленность от областного/ районного центра	Близость трасс	Качество подъездных путей	Близость к водным объектам
	усадьба»		ориентира по направлению на юго-восток	назначения							
103	ЗАО «ГФТ Паевые Инвестиционные Фонды» Д.У. ЗПИФ рентный «Тверская усадьба»	69:05:0000014:100	Тверская обл., Весьегонский р-он, Кесемское с/п д.Доманово, примерно в 350 м. от ориентира по направлению на север	для ведения сельскохозяйственного производства / земли сельскохозяйственного назначения	9,2579	<10	д.Доманово	49 км	Нет	Отличное	Нет
104	ЗАО «ГФТ Паевые Инвестиционные Фонды» Д.У. ЗПИФ рентный «Тверская усадьба»	69:05:0000014:101	Тверская обл., Весьегонский р-он, Кесемское с/п д.Доманово, примерно в 280 м. от ориентира по направлению на юг	для ведения сельскохозяйственного производства / земли сельскохозяйственного назначения	15,6317	10-30	д.Доманово	49 км	Нет	Отличное	Нет
105	ЗАО «ГФТ Паевые Инвестиционные Фонды» Д.У. ЗПИФ рентный «Тверская усадьба»	69:05:0000014:102	Тверская обл., Весьегонский р-он, Кесемское с/п д.Доманово, примерно в 560 м. от ориентира по направлению на юго-запад	для ведения сельскохозяйственного производства / земли сельскохозяйственного назначения	9,1072	<10	д.Доманово	49 км	Нет	Отличное	Нет
106	ЗАО «ГФТ Паевые Инвестиционные Фонды» Д.У. ЗПИФ рентный «Тверская усадьба»	69:05:0000014:103	Тверская обл., Весьегонский р-он, Кесемское с/п д.Поповка, примерно в 250 м. от ориентира по направлению на северо-запад	для ведения сельскохозяйственного производства / земли сельскохозяйственного назначения	15,098	10-30	д.Поповка	48 км	Нет	Отличное	Нет
107	ЗАО «ГФТ Паевые Инвестиционные Фонды» Д.У. ЗПИФ рентный «Тверская усадьба»	69:05:0000014:104	Тверская обл., Весьегонский р-он, Кесемское с/п д.Веснино, примерно в 270 м. от ориентира по направлению на запад	для ведения сельскохозяйственного производства / земли сельскохозяйственного назначения	10,405	10-30	д.Веснино	48 км	Нет	Отличное	Нет
108	ЗАО «ГФТ Паевые Инвестиционные Фонды» Д.У. ЗПИФ рентный «Тверская усадьба»	69:05:0000014:105	Тверская обл., Весьегонский р-он, Кесемское с/п д.Веснино, примерно в 330 м. от ориентира по направлению на северо-запад	для ведения сельскохозяйственного производства / земли сельскохозяйственного назначения	0,7381	<10	д.Веснино	48 км	Нет	Отличное	Нет
109	ЗАО «ГФТ Паевые Инвестиционные Фонды» Д.У. ЗПИФ рентный «Тверская усадьба»	69:05:0000014:106	Тверская обл., Весьегонский р-он, Кесемское с/п д.Пятницкое, примерно в	для ведения сельскохозяйственного производства / земли сельскохозяйственного назначения	13,5636	10-30	д.Пятницкое	50 км	Нет	Отличное	Нет

№	Собственник	Кадастровый номер	Адрес участка, местоположение которого установлено относительно ориентира, расположенного по адресу:	вид разрешенного использования / категория земель	Площадь, Га	Диапазон площади, га	название села/деревни /поселка/с.п.	Удаленность от областного/ районного центра	Близость трасс	Качество подъездных путей	Близость к водным объектам
	усадьба»		350 м. от ориентира по направлению на северо-запад	назначения							
110	ЗАО «ГФТ Паевые Инвестиционные Фонды» Д.У. ЗПИФ рентный «Тверская усадьба»	69:05:0000014:107	Тверская обл., Весьегонский р-он, Кесемское с/п д.Веснино, примерно в 170 м. от ориентира по направлению на юг	для ведения сельскохозяйственного производства / земли сельскохозяйственного назначения	13,489	10-30	д.Веснино	48 км	Нет	Отличное	Нет
111	ЗАО «ГФТ Паевые Инвестиционные Фонды» Д.У. ЗПИФ рентный «Тверская усадьба»	69:05:0000014:108	Тверская обл., Весьегонский р-он, Кесемское с/п д.Вяльцево, примерно в 380 м. от ориентира по направлению на юго-восток	для ведения сельскохозяйственного производства / земли сельскохозяйственного назначения	9,0545	<10	к.Вяльцево	50 км	Нет	Отличное	Нет
112	ЗАО «ГФТ Паевые Инвестиционные Фонды» Д.У. ЗПИФ рентный «Тверская усадьба»	69:05:0000014:109	Тверская обл., Весьегонский р-он, Кесемское с/п д.Вяльцево, примерно в 180 м. от ориентира по направлению на восток	для ведения сельскохозяйственного производства / земли сельскохозяйственного назначения	14,824	10-30	д.Вяльцево	50 км	Нет	Отличное	Нет
113	ЗАО «ГФТ Паевые Инвестиционные Фонды» Д.У. ЗПИФ рентный «Тверская усадьба»	69:05:0000014:110	Тверская обл., Весьегонский р-он, Кесемское с/п д.Крутцы, примерно в 800 м. от ориентира по направлению на юго-запад	для ведения сельскохозяйственного производства / земли сельскохозяйственного назначения	11,8705	10-30	д.Крутцы	47 км	Нет	Отличное	Нет
114	ЗАО «ГФТ Паевые Инвестиционные Фонды» Д.У. ЗПИФ рентный «Тверская усадьба»	69:05:0000014:111	Тверская обл., Весьегонский р-он, Кесемское с/п д.Тимошкино, примерно в 690 м. от ориентира по направлению на северо-восток	для ведения сельскохозяйственного производства / земли сельскохозяйственного назначения	21,7253	10-30	к.Тимошкино	45 км	Нет	Отличное	Нет
115	ЗАО «ГФТ Паевые Инвестиционные Фонды» Д.У. ЗПИФ рентный «Тверская усадьба»	69:05:0000014:112	Тверская обл., Весьегонский р-он, Кесемское с/п д.Абросимово, примерно в 440 м. от ориентира по направлению на северо-восток	для ведения сельскохозяйственного производства / земли сельскохозяйственного назначения	13,3082	10-30	к.Абросимово	48 км	Нет	Отличное	Нет
116	ЗАО «ГФТ Паевые Инвестиционные Фонды» Д.У. ЗПИФ	69:05:0000014:113	Тверская обл., Весьегонский р-он, Кесемское с/п	для ведения сельскохозяйственного производства / земли	3,3249	<10	к.Абросимово	48 км	Нет	Отличное	Нет

№	Собственник	Кадастровый номер	Адрес участка, местоположение которого установлено относительно ориентира, расположенного по адресу:	вид разрешенного использования / категория земель	Площадь, Га	Диапазон площади, га	название села/деревни /поселка/с.п.	Удаленность от областного/ районного центра	Близость трасс	Качество подъездных путей	Близость к водным объектам
	рентный «Тверская усадьба»		д.Абросимово, примерно в 200 м. от ориентира по направлению на северо-восток	сельскохозяйственного назначения							
117	ЗАО «ГФТ Паевые Инвестиционные Фонды» Д.У. ЗПИФ рентный «Тверская усадьба»	69:05:0000014:114	Тверская обл., Весьегонский р-он, Кесемское с/п д.Веснино, примерно в 210 м. от ориентира по направлению на север	для ведения сельскохозяйственного производства / земли сельскохозяйственного назначения	28,0751	10-30	д.Веснино	48 км	Нет	Отличное	Нет
118	ЗАО «ГФТ Паевые Инвестиционные Фонды» Д.У. ЗПИФ рентный «Тверская усадьба»	69:05:0000014:115	Тверская обл., Весьегонский р-он, Кесемское с/п д.Тимошкино, примерно в 770 м. от ориентира по направлению на северо-запад	для ведения сельскохозяйственного производства / земли сельскохозяйственного назначения	57,1218	300-100	д.Тимошкино	45 км	Нет	Отличное	Нет
119	ЗАО «ГФТ Паевые Инвестиционные Фонды» Д.У. ЗПИФ рентный «Тверская усадьба»	69:05:0000014:116	Тверская обл., Весьегонский р-он, Кесемское с/п д.Тимошкино, примерно в 440 м. от ориентира по направлению на восток	для ведения сельскохозяйственного производства / земли сельскохозяйственного назначения	21,2798	10-30	д.Тимошкино	45 км	Нет	Отличное	Нет
120	ЗАО «ГФТ Паевые Инвестиционные Фонды» Д.У. ЗПИФ рентный «Тверская усадьба»	69:05:0000014:117	Тверская обл., Весьегонский р-он, Кесемское с/п д.Крутцы, примерно в 180 м. от ориентира по направлению на юго-запад	для ведения сельскохозяйственного производства / земли сельскохозяйственного назначения	39,027	300-100	д.Крутцы	47 км	Нет	Отличное	Нет
121	ЗАО «ГФТ Паевые Инвестиционные Фонды» Д.У. ЗПИФ рентный «Тверская усадьба»	69:05:0000014:118	Тверская обл., Весьегонский р-он, Кесемское с/п д.Поповка, примерно в 25 м. от ориентира по направлению на восток	для ведения сельскохозяйственного производства / земли сельскохозяйственного назначения	21,5648	10-30	д.Поповка	48 км	Нет	Отличное	Нет
122	ЗАО «ГФТ Паевые Инвестиционные Фонды» Д.У. ЗПИФ рентный «Тверская усадьба»	69:05:0000014:119	Тверская обл., Весьегонский р-он, Кесемское с/п д.Поповка, примерно в 290 м. от ориентира по направлению на север	для ведения сельскохозяйственного производства / земли сельскохозяйственного назначения	16,95	10-30	д.Поповка	48 км	Нет	Отличное	Нет
123	ЗАО «ГФТ Паевые Инвестиционные Фонды» Д.У. ЗПИФ рентный «Тверская усадьба»	69:05:0000014:120	Тверская обл., Весьегонский р-он, Кесемское с/п д.Доманово, примерно в 500 м. от	для ведения сельскохозяйственного производства / земли сельскохозяйственного назначения	6,1891	<10	д.Доманово	49 км	Нет	Отличное	Нет

№	Собственник	Кадастровый номер	Адрес участка, местоположение которого установлено относительно ориентира, расположенного по адресу:	вид разрешенного использования / категория земель	Площадь, Га	Диапазон площади, га	название села/деревни /поселка/с.п.	Удаленность от областного/ районного центра	Близость трасс	Качество подъездных путей	Близость к водным объектам
	усадьба»		ориентира по направлению на запад	назначения							
124	ЗАО «ГФТ Паевые Инвестиционные Фонды» Д.У. ЗПИФ рентный «Тверская усадьба»	69:05:0000014:121	Тверская обл., Весьегонский р-он, Кесемское с/п д.Тимошкино, примерно в 570 м. от ориентира по направлению на юго-запад	для ведения сельскохозяйственного производства / земли сельскохозяйственного назначения	15,8645	10-30	д.Тимошкино	45 км	Нет	Отличное	Нет
125	ЗАО «ГФТ Паевые Инвестиционные Фонды» Д.У. ЗПИФ рентный «Тверская усадьба»	69:05:0000014:122	Тверская обл., Весьегонский р-он, Кесемское с/п д.Тимошкино, примерно в 600 м. от ориентира по направлению на юго-запад	для ведения сельскохозяйственного производства / земли сельскохозяйственного назначения	7,1546	<10	д.Тимошкино	45 км	Нет	Отличное	Нет
126	ЗАО «ГФТ Паевые Инвестиционные Фонды» Д.У. ЗПИФ рентный «Тверская усадьба»	69:05:0000014:123	Тверская обл., Весьегонский р-он, Кесемское с/п д.Тимошкино, примерно в 960 м. от ориентира по направлению на юго-запад	для ведения сельскохозяйственного производства / земли сельскохозяйственного назначения	9,4863	<10	д.Тимошкино	45 км	Нет	Отличное	Нет
127	ЗАО «ГФТ Паевые Инвестиционные Фонды» Д.У. ЗПИФ рентный «Тверская усадьба»	69:05:0000014:124	Тверская обл., Весьегонский р-он, Кесемское с/п д.Тимошкино, примерно в 530 м. от ориентира по направлению на юго-запад	для ведения сельскохозяйственного производства / земли сельскохозяйственного назначения	6,519	<10	д.Тимошкино	45 км	Нет	Отличное	Нет
128	ЗАО «ГФТ Паевые Инвестиционные Фонды» Д.У. ЗПИФ рентный «Тверская усадьба»	69:05:0000014:125	Тверская обл., Весьегонский р-он, Кесемское с/п д.Тимошкино, примерно в 980 м. от ориентира по направлению на юго-запад	для ведения сельскохозяйственного производства / земли сельскохозяйственного назначения	14,4448	10-30	д.Тимошкино	45 км	Нет	Отличное	Нет
129	ЗАО «ГФТ Паевые Инвестиционные Фонды» Д.У. ЗПИФ рентный «Тверская усадьба»	69:05:0000014:126	Тверская обл., Весьегонский р-он, Кесемское с/п д.Тимошкино, примерно в 830 м. от ориентира по направлению на запад	для ведения сельскохозяйственного производства / земли сельскохозяйственного назначения	1,7634	<10	д.Тимошкино	45 км	Нет	Отличное	Нет
130	ЗАО «ГФТ Паевые Инвестиционные Фонды» Д.У. ЗПИФ рентный «Тверская усадьба»	69:05:0000014:127	Тверская обл., Весьегонский р-он, Кесемское с/п д.Тимошкино, примерно в 750 м. от ориентира по направлению на юго-запад	для ведения сельскохозяйственного производства / земли сельскохозяйственного назначения	3,23	<10	д.Тимошкино	45 км	Нет	Отличное	Нет
131	ЗАО «ГФТ Паевые	69:05:0000014:128	Тверская обл.,	для ведения	16,0588	10-30	д.Абросимово	48 км	Нет	Отличное	Нет

№	Собственник	Кадастровый номер	Адрес участка, местоположение которого установлено относительно ориентира, расположенного по адресу:	вид разрешенного использования / категория земель	Площадь, Га	Диапазон площади, га	название села/деревни /поселка/с.п.	Удаленность от областного/ районного центра	Близость трасс	Качество подъездных путей	Близость к водным объектам
	Инвестиционные Фонды» Д.У. ЗПИФ рентный «Тверская усадьба»		Весьегонский р-он, Кесемское с/п д.Абросимово, примерно в 240 м. от ориентира по направлению на восток	сельскохозяйственного производства / земли сельскохозяйственного назначения							
132	ЗАО «ГФТ Паевые Инвестиционные Фонды» Д.У. ЗПИФ рентный «Тверская усадьба»	69:05:0000014:129	Тверская обл., Весьегонский р-он, Кесемское с/п д.Тимошкино, примерно в 400 м. от ориентира по направлению на юг	для ведения сельскохозяйственного производства / земли сельскохозяйственного назначения	3,4232	<10	д.Тимошкино	45 км	Нет	Отличное	Нет
133	ЗАО «ГФТ Паевые Инвестиционные Фонды» Д.У. ЗПИФ рентный «Тверская усадьба»	69:05:0000014:130	Тверская обл., Весьегонский р-он, Кесемское с/п д.Тимошкино, примерно в 350 м. от ориентира по направлению на юго-восток	для ведения сельскохозяйственного производства / земли сельскохозяйственного назначения	2,1611	<10	к.Тимошкино	45 км	Нет	Отличное	Нет
134	ЗАО «ГФТ Паевые Инвестиционные Фонды» Д.У. ЗПИФ рентный «Тверская усадьба»	69:05:0000014:131	Тверская обл., Весьегонский р-он, Кесемское с/п д.Крутцы, примерно в 200 м. от ориентира по направлению на юго-восток	для ведения сельскохозяйственного производства / земли сельскохозяйственного назначения	2,2348	<10	к.Крутцы	47 км	Нет	Отличное	Нет
135	ЗАО «ГФТ Паевые Инвестиционные Фонды» Д.У. ЗПИФ рентный «Тверская усадьба»	69:05:0000014:132	Тверская обл., Весьегонский р-он, Кесемское с/п д.Плоское, примерно в 350 м. от ориентира по направлению на северо-восток	для ведения сельскохозяйственного производства / земли сельскохозяйственного назначения	8,3528	<10	к.Плоское	44 км	Нет	Отличное	Нет
136	ЗАО «ГФТ Паевые Инвестиционные Фонды» Д.У. ЗПИФ рентный «Тверская усадьба»	69:05:0000014:133	Тверская обл., Весьегонский р-он, Кесемское с/п д.Плоское, примерно в 610 м. от ориентира по направлению на северо-восток	для ведения сельскохозяйственного производства / земли сельскохозяйственного назначения	1,811	<10	к.Плоское	44 км	Нет	Отличное	Нет
137	ЗАО «ГФТ Паевые Инвестиционные Фонды» Д.У. ЗПИФ рентный «Тверская усадьба»	69:05:0000014:134	Тверская обл., Весьегонский р-он, Кесемское с/п д.Вяльцево, примерно в 210 м. от ориентира по направлению на юг	для ведения сельскохозяйственного производства / земли сельскохозяйственного назначения	5,7075	<10	д.Вяльцево	50 км	Нет	Отличное	Нет

№	Собственник	Кадастровый номер	Адрес участка, местоположение которого установлено относительно ориентира, расположенного по адресу:	вид разрешенного использования / категория земель	Площадь, Га	Диапазон площади, га	название села/деревни /поселка/с.п.	Удаленность от областного/ районного центра	Близость трасс	Качество подъездных путей	Близость к водным объектам
138	ЗАО «ГФТ Паевые Инвестиционные Фонды» Д.У. ЗПИФ рентный «Тверская усадьба»	69:05:0000014:135	Тверская обл., Весьегонский р-он, Кесемское с/п д.Вяльцево, примерно в 540 м. от ориентира по направлению на юго-запад	для ведения сельскохозяйственного производства / земли сельскохозяйственного назначения	21,0755	10-30	д.Вяльцево	50 км	Нет	Отличное	Нет
139	ЗАО «ГФТ Паевые Инвестиционные Фонды» Д.У. ЗПИФ рентный «Тверская усадьба»	69:05:0000014:136	Тверская обл., Весьегонский р-он, Кесемское с/п д.Веснино, примерно в 620 м. от ориентира по направлению на северо-запад	для ведения сельскохозяйственного производства / земли сельскохозяйственного назначения	1,989	<10	д.Веснино	48 км	Нет	Отличное	Нет
140	ЗАО «ГФТ Паевые Инвестиционные Фонды» Д.У. ЗПИФ рентный «Тверская усадьба»	69:05:0000014:137	Тверская обл., Весьегонский р-он, Кесемское с/п д.Вяльцево, примерно в 410 м. от ориентира по направлению на юго-запад	для ведения сельскохозяйственного производства / земли сельскохозяйственного назначения	13,3557	10-30	д.Вяльцево	50 км	Нет	Отличное	Нет
141	ЗАО «ГФТ Паевые Инвестиционные Фонды» Д.У. ЗПИФ рентный «Тверская усадьба»	69:05:0000014:138	Тверская обл., Весьегонский р-он, Кесемское с/п д.Вяльцево, примерно в 470 м. от ориентира по направлению на юг	для ведения сельскохозяйственного производства / земли сельскохозяйственного назначения	4,7518	<10	д.Вяльцево	50 км	Нет	Отличное	Нет
142	ЗАО «ГФТ Паевые Инвестиционные Фонды» Д.У. ЗПИФ рентный «Тверская усадьба»	69:05:0000014:139	Тверская обл., Весьегонский р-он, Кесемское с/п д.Веснино, примерно в 460 м. от ориентира по направлению на северо-запад	для ведения сельскохозяйственного производства / земли сельскохозяйственного назначения	6,1706	<10	д.Веснино	48 км	Нет	Отличное	Нет
143	ЗАО «ГФТ Паевые Инвестиционные Фонды» Д.У. ЗПИФ рентный «Тверская усадьба»	69:05:0000014:140	Тверская обл., Весьегонский р-он, Кесемское с/п д.Мякишево, примерно в 290 м. от ориентира по направлению на запад	для ведения сельскохозяйственного производства / земли сельскохозяйственного назначения	44,535	300-100	д.Мякишево	50 км	Нет	Отличное	Нет
144	ЗАО «ГФТ Паевые Инвестиционные Фонды» Д.У. ЗПИФ рентный «Тверская усадьба»	69:05:0000014:141	Тверская обл., Весьегонский р-он, Кесемское с/п д.Абросимово, примерно в 570 м. от ориентира по направлению на северо-восток	для ведения сельскохозяйственного производства / земли сельскохозяйственного назначения	9,0764	<10	к.Абросимово	48 км	Нет	Отличное	Нет

№	Собственник	Кадастровый номер	Адрес участка, местоположение которого установлено относительно ориентира, расположенного по адресу:	вид разрешенного использования / категория земель	Площадь, Га	Диапазон площади, га	название села/деревни /поселка/с.п.	Удаленность от областного/ районного центра	Близость трасс	Качество подъездных путей	Близость к водным объектам
145	ЗАО «ГФТ Паевые Инвестиционные Фонды» Д.У. ЗПИФ рентный «Тверская усадьба»	69:05:0000014:142	Тверская обл., Весьегонский р-он, Кесемское с/п д.Абросимово, примерно в 880 м. от ориентира по направлению на северо-восток	для ведения сельскохозяйственного производства / земли сельскохозяйственного назначения	8,5288	<10	к.Абросимово	48 км	Нет	Отличное	Нет
146	ЗАО «ГФТ Паевые Инвестиционные Фонды» Д.У. ЗПИФ рентный «Тверская усадьба»	69:05:0000013:485	Тверская обл., Весьегонский р-он, Любегощинское с/пд. Коник, примерно в 1000м от ориентира по направлению на юго-запад	для ведения сельскохозяйственного производства / земли сельскохозяйственного назначения	39,1	300-100	д. Коник	32 км	Да	Отличное	Нет
147	ЗАО «ГФТ Паевые Инвестиционные Фонды» Д.У. ЗПИФ рентный «Тверская усадьба»	69:05:0000013:486	Тверская обл., Весьегонский р-он, Любегощинское с/пд. Верхнее, примерно в 500м от ориентира по направлению на восток	для ведения сельскохозяйственного производства / земли сельскохозяйственного назначения	13,3	10-30	д. Верхнее	37 км	Нет	Отличное	Нет
148	ЗАО «ГФТ Паевые Инвестиционные Фонды» Д.У. ЗПИФ рентный «Тверская усадьба»	69:05:0000013:487	Тверская обл., Весьегонский р-он, Любегощинское с/пд. Коник, примерно в 670м от ориентира по направлению на север	для ведения сельскохозяйственного производства / земли сельскохозяйственного назначения	1,1005	<10	д. Коник	32 км	Да	Отличное	Нет
149	ЗАО «ГФТ Паевые Инвестиционные Фонды» Д.У. ЗПИФ рентный «Тверская усадьба»	69:05:0000013:488	Тверская обл., Весьегонский р-он, Любегощинское с/пд. Верхнее, примерно в 1000м от ориентира по направлению на юго-восток	для ведения сельскохозяйственного производства / земли сельскохозяйственного назначения	0,8	<10	д. Верхнее	37 км	Нет	Отличное	Нет
150	ЗАО «ГФТ Паевые Инвестиционные Фонды» Д.У. ЗПИФ рентный «Тверская усадьба»	69:05:0000013:489	Тверская обл., Весьегонский р-он, Любегощинское с/пд. Верхнее, примерно в 950м от ориентира по направлению на юго-восток	для ведения сельскохозяйственного производства / земли сельскохозяйственного назначения	7	<10	д. Верхнее	37 км	Нет	Отличное	Нет
151	ЗАО «ГФТ Паевые Инвестиционные Фонды» Д.У. ЗПИФ рентный «Тверская усадьба»	69:05:0000013:490	Тверская обл., Весьегонский р-он, Любегощинское с/пд. Коник, примерно в примыкает от ориентира по направлению на восток	для ведения сельскохозяйственного производства / земли сельскохозяйственного назначения	25,7	10-30	д. Коник	32 км	Да	Отличное	Нет

№	Собственник	Кадастровый номер	Адрес участка, местоположение которого установлено относительно ориентира, расположенного по адресу:	вид разрешенного использования / категория земель	Площадь, Га	Диапазон площади, га	название села/деревни /поселка/с.п.	Удаленность от областного/ районного центра	Близость трасс	Качество подъездных путей	Близость к водным объектам
152	ЗАО «ГФТ Паевые Инвестиционные Фонды» Д.У. ЗПИФ рентный «Тверская усадьба»	69:05:0000013:491	Тверская обл., Весьегонский р-он, Любегощинское с/пд. Верхнее, примерно в примыкает от ориентира по направлению на юго-восток	для ведения сельскохозяйственного производства / земли сельскохозяйственного назначения	17,4	10-30	д. Верхнее	37 км	Нет	Отличное	Нет
153	ЗАО «ГФТ Паевые Инвестиционные Фонды» Д.У. ЗПИФ рентный «Тверская усадьба»	69:05:0000013:492	Тверская обл., Весьегонский р-он, Любегощинское с/пд. Липенка, примерно в примыкает от ориентира по направлению на юг	для ведения сельскохозяйственного производства / земли сельскохозяйственного назначения	91,4996	300-100	Липенка	32 км	Нет	Отличное	Нет
154	ЗАО «ГФТ Паевые Инвестиционные Фонды» Д.У. ЗПИФ рентный «Тверская усадьба»	69:05:0000013:493	Тверская обл., Весьегонский р-он, Любегощинское с/пд. Коник, примерно в примыкает от ориентира по направлению на север	для ведения сельскохозяйственного производства / земли сельскохозяйственного назначения	22	10-30	Коник	32 км	Да	Отличное	Нет
155	ЗАО «ГФТ Паевые Инвестиционные Фонды» Д.У. ЗПИФ рентный «Тверская усадьба»	69:05:0000013:494	Тверская обл., Весьегонский р-он, Любегощинское с/пд. Верхнее, примерно в 1140м от ориентира по направлению на северо-восток	для ведения сельскохозяйственного производства / земли сельскохозяйственного назначения	14,9	10-30	к. Верхнее	37 км	Нет	Отличное	Нет
156	ЗАО «ГФТ Паевые Инвестиционные Фонды» Д.У. ЗПИФ рентный «Тверская усадьба»	69:05:0000013:495	Тверская обл., Весьегонский р-он, Любегощинское с/пд. Верхнее, примерно в 900м от ориентира по направлению на юго-восток	для ведения сельскохозяйственного производства / земли сельскохозяйственного назначения	6,6	<10	к. Верхнее	37 км	Нет	Отличное	Нет
157	ЗАО «ГФТ Паевые Инвестиционные Фонды» Д.У. ЗПИФ рентный «Тверская усадьба»	69:05:0000013:496	Тверская обл., Весьегонский р-он, Любегощинское с/пд. Коник, примерно в 10005м от ориентира по направлению на юго-запад	для ведения сельскохозяйственного производства / земли сельскохозяйственного назначения	17,5	10-30	д. Коник	32 км	Да	Отличное	Нет
158	ЗАО «ГФТ Паевые Инвестиционные Фонды» Д.У. ЗПИФ рентный «Тверская усадьба»	69:05:0000013:497	Тверская обл., Весьегонский р-он, Любегощинское с/пд. Коник, примерно в примыкает от ориентира по направлению на запад	для ведения сельскохозяйственного производства / земли сельскохозяйственного назначения	4,8998	<10	Коник	32 км	Да	Отличное	Нет

№	Собственник	Кадастровый номер	Адрес участка, местоположение которого установлено относительно ориентира, расположенного по адресу:	вид разрешенного использования / категория земель	Площадь, Га	Диапазон площади, га	название села/деревни /поселка/с.п.	Удаленность от областного/ районного центра	Близость трасс	Качество подъездных путей	Близость к водным объектам
159	ЗАО «ГФТ Паевые Инвестиционные Фонды» Д.У. ЗПИФ рентный «Тверская усадьба»	69:05:0000013:498	Тверская обл., Весьегонский р-он, Любегощинское с/пд. Липенка, примерно в примыкает от ориентира по направлению на север	для ведения сельскохозяйственного производства / земли сельскохозяйственного назначения	56,9	300-100	Липенка	32 км	Нет	Отличное	Нет
160	ЗАО «ГФТ Паевые Инвестиционные Фонды» Д.У. ЗПИФ рентный «Тверская усадьба»	69:05:0000013:499	Тверская обл., Весьегонский р-он, Любегощинское с/пд. Коник, примерно в 530м от ориентира по направлению на северо-восток	для ведения сельскохозяйственного производства / земли сельскохозяйственного назначения	28,3	10-30	к. Коник	32 км	Да	Отличное	Нет
161	ЗАО «ГФТ Паевые Инвестиционные Фонды» Д.У. ЗПИФ рентный «Тверская усадьба»	69:05:0000013:500	Тверская обл., Весьегонский р-он, Любегощинское с/пд. Коник, примерно в 710м от ориентира по направлению на юго-запад	для ведения сельскохозяйственного производства / земли сельскохозяйственного назначения	13,8995	10-30	д. Коник	32 км	Да	Отличное	Нет
162	ЗАО «ГФТ Паевые Инвестиционные Фонды» Д.У. ЗПИФ рентный «Тверская усадьба»	69:05:0000013:501	Тверская обл., Весьегонский р-он, Любегощинское с/пд. Верхнее, примерно в 950м от ориентира по направлению на юго-восток	для ведения сельскохозяйственного производства / земли сельскохозяйственного назначения	2,7	<10	к. Верхнее	37 км	Нет	Отличное	Нет
163	ЗАО «ГФТ Паевые Инвестиционные Фонды» Д.У. ЗПИФ рентный «Тверская усадьба»	69:05:0000013:502	Тверская обл., Весьегонский р-он, Любегощинское с/пд. Аксениха, примерно в примыкает от ориентира по направлению на юг	для ведения сельскохозяйственного производства / земли сельскохозяйственного назначения	111,2123	>100	Аксениха	31 км	Нет	Отличное	Нет
164	ЗАО «ГФТ Паевые Инвестиционные Фонды» Д.У. ЗПИФ рентный «Тверская усадьба»	69:05:0000013:503	Тверская обл., Весьегонский р-он, Любегощинское с/пд. Верхнее, примерно в 400 м. от ориентира по направлению на северо-восток	для ведения сельскохозяйственного производства / земли сельскохозяйственного назначения	20,5	10-30	к. Верхнее	37 км	Нет	Отличное	Нет
165	ЗАО «ГФТ Паевые Инвестиционные Фонды» Д.У. ЗПИФ рентный «Тверская усадьба»	69:05:0000013:504	Тверская обл., Весьегонский р-он, Любегощинское с/пд. Верхнее, примерно в примыкает от ориентира по направлению на юг	для ведения сельскохозяйственного производства / земли сельскохозяйственного назначения	78,6	300-100	Верхнее	37 км	Нет	Отличное	Нет

№	Собственник	Кадастровый номер	Адрес участка, местоположение которого установлено относительно ориентира, расположенного по адресу:	вид разрешенного использования / категория земель	Площадь, Га	Диапазон площади, га	название села/деревни /поселка/с.п.	Удаленность от областного/ районного центра	Близость трасс	Качество подъездных путей	Близость к водным объектам
166	ЗАО «ГФТ Паевые Инвестиционные Фонды» Д.У. ЗПИФ рентный «Тверская усадьба»	69:05:0000013:505	Тверская обл., Весьегонский р-он, Любегощинское с/п, д.Коник находится примерно в 700 м от ориентира по направлению на юг	для ведения сельскохозяйственного производства / земли сельскохозяйственного назначения	61,494	300-100	д.Коник	32 км	Да	Отличное	Нет
167	ЗАО «ГФТ Паевые Инвестиционные Фонды» Д.У. ЗПИФ рентный «Тверская усадьба»	69:05:0000017:196	Тверская обл., Весьегонский р-он, Пронинское с/п, д.Тарачево, примерно в примыкает от ориентира по направлению на север	для ведения сельскохозяйственного производства / земли сельскохозяйственного назначения	6,5996	<10	д.Тарачево	43 км	Нет	Отличное	Нет
168	ЗАО «ГФТ Паевые Инвестиционные Фонды» Д.У. ЗПИФ рентный «Тверская усадьба»	69:05:0000017:197	Тверская обл., Весьегонский р-он, Пронинское с/п, д.Селиваново, примерно в 68м от ориентира по направлению на восток	для ведения сельскохозяйственного производства / земли сельскохозяйственного назначения	1,9	<10	д.Селиваново	46 км	Нет	Отличное	Нет
169	ЗАО «ГФТ Паевые Инвестиционные Фонды» Д.У. ЗПИФ рентный «Тверская усадьба»	69:05:0000017:198	Тверская обл., Весьегонский р-он, Пронинское с/п, д.Тарачево, примерно в 116м от ориентира по направлению на восток	для ведения сельскохозяйственного производства / земли сельскохозяйственного назначения	7	<10	д.Тарачево	43 км	Нет	Отличное	Нет
170	ЗАО «ГФТ Паевые Инвестиционные Фонды» Д.У. ЗПИФ рентный «Тверская усадьба»	69:05:0000017:199	Тверская обл., Весьегонский р-он, Пронинское с/п, д.Селиваново, примерно в 206м от ориентира по направлению на восток	для ведения сельскохозяйственного производства / земли сельскохозяйственного назначения	7,3	<10	д.Селиваново	46 км	Нет	Отличное	Нет
171	ЗАО «ГФТ Паевые Инвестиционные Фонды» Д.У. ЗПИФ рентный «Тверская усадьба»	69:05:0000017:200	Тверская обл., Весьегонский р-он, Пронинское с/п, д.Селиваново, примерно в 222м от ориентира по направлению на восток	для ведения сельскохозяйственного производства / земли сельскохозяйственного назначения	28,2	10-30	д.Селиваново	46 км	Нет	Отличное	Нет
172	ЗАО «ГФТ Паевые Инвестиционные Фонды» Д.У. ЗПИФ рентный «Тверская усадьба»	69:05:0000017:201	Тверская обл., Весьегонский р-он, Пронинское с/п, д. Селиваново, примерно в 104м от ориентира по направлению на юго-восток	для ведения сельскохозяйственного производства / земли сельскохозяйственного назначения	5,9	<10	д.Селиваново	46 км	Нет	Отличное	Нет
173	ЗАО «ГФТ Паевые	69:05:0000017:202	Тверская обл.,	для ведения	9,3	<10	д.Селиваново	46 км	Нет	Отличное	Нет

№	Собственник	Кадастровый номер	Адрес участка, местоположение которого установлено относительно ориентира, расположенного по адресу:	вид разрешенного использования / категория земель	Площадь, Га	Диапазон площади, га	название села/деревни /поселка/с.п.	Удаленность от областного/ районного центра	Близость трасс	Качество подъездных путей	Близость к водным объектам
	Инвестиционные Фонды» Д.У. ЗПИФ рентный «Тверская усадьба»		Весьегонский р-он, Пронинское с/п, д. Селиваново, примерно в 354м от ориентира по направлению на юго-восток	сельскохозяйственного производства / земли сельскохозяйственного назначения							
174	ЗАО «ГФТ Паевые Инвестиционные Фонды» Д.У. ЗПИФ рентный «Тверская усадьба»	69:05:0000017:203	Тверская обл., Весьегонский р-он, Пронинское с/п, д. Селиваново, примерно в примыкает от ориентира по направлению на юг	для ведения сельскохозяйственного производства / земли сельскохозяйственного назначения	4,3	<10	д. Селиваново	46 км	Нет	Отличное	Нет
175	ЗАО «ГФТ Паевые Инвестиционные Фонды» Д.У. ЗПИФ рентный «Тверская усадьба»	69:05:0000017:204	Тверская обл., Весьегонский р-он, Пронинское с/п, д. Селиваново, примерно в 45м от ориентира по направлению на юг	для ведения сельскохозяйственного производства / земли сельскохозяйственного назначения	29,4	10-30	д. Селиваново	46 км	Нет	Отличное	Нет
176	ЗАО «ГФТ Паевые Инвестиционные Фонды» Д.У. ЗПИФ рентный «Тверская усадьба»	69:05:0000017:205	Тверская обл., Весьегонский р-он, Пронинское с/п, д. Селиваново, примерно в 273м от ориентира по направлению на юго-запад	для ведения сельскохозяйственного производства / земли сельскохозяйственного назначения	11,3	10-30	д. Селиваново	46 км	Нет	Отличное	Нет
177	ЗАО «ГФТ Паевые Инвестиционные Фонды» Д.У. ЗПИФ рентный «Тверская усадьба»	69:05:0000017:206	Тверская обл., Весьегонский р-он, Пронинское с/п, д. Селиваново, примерно в 32м от ориентира по направлению на запад	для ведения сельскохозяйственного производства / земли сельскохозяйственного назначения	2,9	<10	д. Селиваново	46 км	Нет	Отличное	Нет
178	ЗАО «ГФТ Паевые Инвестиционные Фонды» Д.У. ЗПИФ рентный «Тверская усадьба»	69:05:0000017:207	Тверская обл., Весьегонский р-он, Пронинское с/п, д. Селиваново, примерно в 4 м от ориентира по направлению на юго-запад	для ведения сельскохозяйственного производства / земли сельскохозяйственного назначения	2,8	<10	д. Селиваново	46 км	Нет	Отличное	Нет
179	ЗАО «ГФТ Паевые Инвестиционные Фонды» Д.У. ЗПИФ рентный «Тверская усадьба»	69:05:0000017:208	Тверская обл., Весьегонский р-он, Пронинское с/п, д. Тарачево, примерно в примыкает от ориентира по направлению на запад	для ведения сельскохозяйственного производства / земли сельскохозяйственного назначения	7,2	<10	д. Тарачево	43 км	Нет	Отличное	Нет
180	ЗАО «ГФТ Паевые Инвестиционные Фонды» Д.У. ЗПИФ	69:05:0000017:209	Тверская обл., Весьегонский р-он, Пронинское с/п, д.	для ведения сельскохозяйственного производства / земли	2,2	<10	д. Селиваново	46 км	Нет	Отличное	Нет

№	Собственник	Кадастровый номер	Адрес участка, местоположение которого установлено относительно ориентира, расположенного по адресу:	вид разрешенного использования / категория земель	Площадь, Га	Диапазон площади, га	название села/деревни /поселка/с.п.	Удаленность от областного/ районного центра	Близость трасс	Качество подъездных путей	Близость к водным объектам
	рентный «Тверская усадьба»		Селиваново, примерно в 361 м от ориентира по направлению на запад	сельскохозяйственного назначения							
181	ЗАО «ГФТ Паевые Инвестиционные Фонды» Д.У. ЗПИФ рентный «Тверская усадьба»	69:05:0000017:210	Тверская обл., Весьегонский р-он, Пронинское с/п, д.Тарачево, примерно в примыкает от ориентира по направлению на запад	для ведения сельскохозяйственного производства / земли сельскохозяйственного назначения	36,8	300-100	д.Тарачево	43 км	Нет	Отличное	Нет
182	ЗАО «ГФТ Паевые Инвестиционные Фонды» Д.У. ЗПИФ рентный «Тверская усадьба»	69:05:0000017:211	Тверская обл., Весьегонский р-он, Пронинское с/п, д. Селиваново, примерно в 828м от ориентира по направлению на запад	для ведения сельскохозяйственного производства / земли сельскохозяйственного назначения	13,2	10-30	д. Селиваново	46 км	Нет	Отличное	Нет
183	ЗАО «ГФТ Паевые Инвестиционные Фонды» Д.У. ЗПИФ рентный «Тверская усадьба»	69:05:0000017:212	Тверская обл., Весьегонский р-он, Пронинское с/п, д.Тарачево, примерно в примыкает от ориентира по направлению на запад	для ведения сельскохозяйственного производства / земли сельскохозяйственного назначения	9,3	<10	д.Тарачево	43 км	Нет	Отличное	Нет
184	ЗАО «ГФТ Паевые Инвестиционные Фонды» Д.У. ЗПИФ рентный «Тверская усадьба»	69:05:0000017:213	Тверская обл., Весьегонский р-он, Пронинское с/п, д.Тарачево, примерно в 356м от ориентира по направлению на запад	для ведения сельскохозяйственного производства / земли сельскохозяйственного назначения	4,9	<10	д.Тарачево	43 км	Нет	Отличное	Нет
185	ЗАО «ГФТ Паевые Инвестиционные Фонды» Д.У. ЗПИФ рентный «Тверская усадьба»	69:05:0000017:214	Тверская обл., Весьегонский р-он, Пронинское с/п, д.Тарачево, примерно в 377м от ориентира по направлению на северо-запад	для ведения сельскохозяйственного производства / земли сельскохозяйственного назначения	4,3	<10	д.Тарачево	43 км	Нет	Отличное	Нет
186	ЗАО «ГФТ Паевые Инвестиционные Фонды» Д.У. ЗПИФ рентный «Тверская усадьба»	69:05:0000017:215	Тверская обл., Весьегонский р-он, Пронинское с/п, д.Тарачево, примерно в примыкает от ориентира по направлению на север	для ведения сельскохозяйственного производства / земли сельскохозяйственного назначения	5,5998	<10	д.Тарачево	43 км	Нет	Отличное	Нет
187	ЗАО «ГФТ Паевые Инвестиционные Фонды» Д.У. ЗПИФ рентный «Тверская усадьба»	69:05:0000017:216	Тверская обл., Весьегонский р-он, Пронинское с/п, д.Тарачево, примерно в 279м от ориентира по	для ведения сельскохозяйственного производства / земли сельскохозяйственного назначения	8,2996	<10	д.Тарачево	43 км	Нет	Отличное	Нет

№	Собственник	Кадастровый номер	Адрес участка, местоположение которого установлено относительно ориентира, расположенного по адресу:	вид разрешенного использования / категория земель	Площадь, Га	Диапазон площади, га	название села/деревни /поселка/с.п.	Удаленность от областного/ районного центра	Близость трасс	Качество подъездных путей	Близость к водным объектам
			направлению на северо-запад								
188	ЗАО «ГФТ Паевые Инвестиционные Фонды» Д.У. ЗПИФ рентный «Тверская усадьба»	69:05:0000017:217	Тверская обл., Весьегонский р-он, Пронинское с/п, д.Вялье, примерно в 330 м от ориентира по направлению на юго-запад	для ведения сельскохозяйственного производства / земли сельскохозяйственного назначения	2,6849	<10	д.Вялье	33 км	Нет	Отличное	Нет
189	ЗАО «ГФТ Паевые Инвестиционные Фонды» Д.У. ЗПИФ рентный «Тверская усадьба»	69:05:0000017:218	Тверская обл., Весьегонский р-он, Пронинское с/п, д.Вялье, примерно в 360 м от ориентира по направлению на юго-запад	для ведения сельскохозяйственного производства / земли сельскохозяйственного назначения	3,2859	<10	д.Вялье	33 км	Нет	Отличное	Нет
190	ЗАО «ГФТ Паевые Инвестиционные Фонды» Д.У. ЗПИФ рентный «Тверская усадьба»	69:05:0000017:219	Тверская обл., Весьегонский р-он, Пронинское с/п, д.Вялье, примерно в 150 м от ориентира по направлению на юго-запад	для ведения сельскохозяйственного производства / земли сельскохозяйственного назначения	0,5878	<10	д.Вялье	33 км	Нет	Отличное	Нет
191	ЗАО «ГФТ Паевые Инвестиционные Фонды» Д.У. ЗПИФ рентный «Тверская усадьба»	69:05:0000017:220	Тверская обл., Весьегонский р-он, Пронинское с/п, д.Вялье, примерно в 340 м от ориентира по направлению на юго-восток	для ведения сельскохозяйственного производства / земли сельскохозяйственного назначения	0,0878	<10	д.Вялье	33 км	Нет	Отличное	Нет
192	ЗАО «ГФТ Паевые Инвестиционные Фонды» Д.У. ЗПИФ рентный «Тверская усадьба»	69:05:0000017:221	Тверская обл., Весьегонский р-он, Пронинское с/п, д.Ушаково, примерно в 580 м от ориентира по направлению на юго-запад	для ведения сельскохозяйственного производства / земли сельскохозяйственного назначения	14,8983	10-30	д.Ушаково	34 км	Нет	Отличное	Нет
193	ЗАО «ГФТ Паевые Инвестиционные Фонды» Д.У. ЗПИФ рентный «Тверская усадьба»	69:05:0000017:222	Тверская обл., Весьегонский р-он, Пронинское с/п, д.Ушаково, примерно в 300 м от ориентира по направлению на юго-запад	для ведения сельскохозяйственного производства / земли сельскохозяйственного назначения	4,1542	<10	д.Ушаково	34 км	Нет	Отличное	Нет
194	ЗАО «ГФТ Паевые Инвестиционные Фонды» Д.У. ЗПИФ рентный «Тверская усадьба»	69:05:0000017:223	Тверская обл., Весьегонский р-он, Пронинское с/п, д.Волотово, примерно в 500 м от ориентира по направлению на юго-	для ведения сельскохозяйственного производства / земли сельскохозяйственного назначения	31,1684	300-100	д.Волотово	34 км	Нет	Отличное	Нет

№	Собственник	Кадастровый номер	Адрес участка, местоположение которого установлено относительно ориентира, расположенного по адресу:	вид разрешенного использования / категория земель	Площадь, Га	Диапазон площади, га	название села/деревни /поселка/с.п.	Удаленность от областного/ районного центра	Близость трасс	Качество подъездных путей	Близость к водным объектам
			восток								
195	ЗАО «ГФТ Паевые Инвестиционные Фонды» Д.У. ЗПИФ рентный «Тверская усадьба»	69:05:0000017:224	Тверская обл., Весьегонский р-он, Пронинское с/п, д.Чернецкое, примерно в 370 м от ориентира по направлению на юго-восток	для ведения сельскохозяйственного производства / земли сельскохозяйственного назначения	8,9136	<10	д.Чернецкое	35 км	Нет	Отличное	Нет
196	ЗАО «ГФТ Паевые Инвестиционные Фонды» Д.У. ЗПИФ рентный «Тверская усадьба»	69:05:0000017:225	Тверская обл., Весьегонский р-он, Пронинское с/п, д.Вялье, примерно в 300 м от ориентира по направлению на юго-запад	для ведения сельскохозяйственного производства / земли сельскохозяйственного назначения	6,2005	<10	д.Вялье	33 км	Нет	Отличное	Нет
197	ЗАО «ГФТ Паевые Инвестиционные Фонды» Д.У. ЗПИФ рентный «Тверская усадьба»	69:05:0000017:226	Тверская обл., Весьегонский р-он, Пронинское с/п, д.Высокое, примерно в примыкает от ориентира по направлению на юго-восток	для ведения сельскохозяйственного производства / земли сельскохозяйственного назначения	34,2993	300-100	д.Высокое	56 км	Нет	Отличное	Да
198	ЗАО «ГФТ Паевые Инвестиционные Фонды» Д.У. ЗПИФ рентный «Тверская усадьба»	69:05:0000017:227	Тверская обл., Весьегонский р-он, Пронинское с/п, д.Селиваново, примерно в 201м от ориентира по направлению на юг	для ведения сельскохозяйственного производства / земли сельскохозяйственного назначения	17,7867	10-30	д. Селиваново	46 км	Нет	Отличное	Нет
199	ЗАО «ГФТ Паевые Инвестиционные Фонды» Д.У. ЗПИФ рентный «Тверская усадьба»	69:05:0000017:228	Тверская обл., Весьегонский р-он, Пронинское с/п, д.Борщево, примерно в примыкает от ориентира по направлению на юго-запад	для ведения сельскохозяйственного производства / земли сельскохозяйственного назначения	1,6	<10	д.Борщево	45 км	Нет	Отличное	Нет
200	ЗАО «ГФТ Паевые Инвестиционные Фонды» Д.У. ЗПИФ рентный «Тверская усадьба»	69:05:0000017:229	Тверская обл., Весьегонский р-он, Пронинское с/п, д.Борщево, примерно в примыкает от ориентира по направлению на юго-восток	для ведения сельскохозяйственного производства / земли сельскохозяйственного назначения	7,6994	<10	д.Борщево	45 км	Нет	Отличное	Нет
201	ЗАО «ГФТ Паевые Инвестиционные Фонды» Д.У. ЗПИФ рентный «Тверская усадьба»	69:05:0000017:230	Тверская обл., Весьегонский р-он, Пронинское с/п, д.Борщево, примерно в	для ведения сельскохозяйственного производства / земли сельскохозяйственного назначения	4,3	<10	д.Борщево	45 км	Нет	Отличное	Нет

№	Собственник	Кадастровый номер	Адрес участка, местоположение которого установлено относительно ориентира, расположенного по адресу:	вид разрешенного использования / категория земель	Площадь, Га	Диапазон площади, га	название села/деревни /поселка/с.п.	Удаленность от областного/ районного центра	Близость трасс	Качество подъездных путей	Близость к водным объектам
	усадьба»		435м от ориентира по направлению на запад	назначения							
202	ЗАО «ГФТ Паевые Инвестиционные Фонды» Д.У. ЗПИФ рентный «Тверская усадьба»	69:05:0000017:231	Тверская обл., Весьегонский р-он, Пронинское с/п, д.Столбищи, примерно в 321м от ориентира по направлению на юго-восток	для ведения сельскохозяйственного производства / земли сельскохозяйственного назначения	14,7	10-30	д.Столбищи	44 км	Нет	Отличное	Нет
203	ЗАО «ГФТ Паевые Инвестиционные Фонды» Д.У. ЗПИФ рентный «Тверская усадьба»	69:05:0000017:232	Тверская обл., Весьегонский р-он, Пронинское с/п, д.Столбищи, примерно в 9м от ориентира по направлению на юго-восток	для ведения сельскохозяйственного производства / земли сельскохозяйственного назначения	4,2	<10	д.Столбищи	44 км	Нет	Отличное	Нет
204	ЗАО «ГФТ Паевые Инвестиционные Фонды» Д.У. ЗПИФ рентный «Тверская усадьба»	69:05:0000017:233	Тверская обл., Весьегонский р-он, Пронинское с/п, д.Столбищи, примерно в 7м от ориентира по направлению на юго-восток	для ведения сельскохозяйственного производства / земли сельскохозяйственного назначения	2,8	<10	д.Столбищи	44 км	Нет	Отличное	Нет
205	ЗАО «ГФТ Паевые Инвестиционные Фонды» Д.У. ЗПИФ рентный «Тверская усадьба»	69:05:0000017:234	Тверская обл., Весьегонский р-он, Пронинское с/п, д.Столбищи, примерно в 316м от ориентира по направлению на юго-восток	для ведения сельскохозяйственного производства / земли сельскохозяйственного назначения	0,6	<10	д.Столбищи	44 км	Нет	Отличное	Нет
206	ЗАО «ГФТ Паевые Инвестиционные Фонды» Д.У. ЗПИФ рентный «Тверская усадьба»	69:05:0000017:235	Тверская обл., Весьегонский р-он, Пронинское с/п, д.Столбищи, примерно в 25м от ориентира по направлению на юг	для ведения сельскохозяйственного производства / земли сельскохозяйственного назначения	27,2	10-30	д.Столбищи	44 км	Нет	Отличное	Нет
207	ЗАО «ГФТ Паевые Инвестиционные Фонды» Д.У. ЗПИФ рентный «Тверская усадьба»	69:05:0000017:236	Тверская обл., Весьегонский р-он, Пронинское с/п, д.Столбищи, примерно в 168м от ориентира по направлению на юг	для ведения сельскохозяйственного производства / земли сельскохозяйственного назначения	8,3	<10	д.Столбищи	44 км	Нет	Отличное	Нет
208	ЗАО «ГФТ Паевые Инвестиционные Фонды» Д.У. ЗПИФ	69:05:0000017:237	Тверская обл., Весьегонский р-он, Пронинское с/п, д.	для ведения сельскохозяйственного производства / земли	2	<10	д.Столбищи	44 км	Нет	Отличное	Нет

№	Собственник	Кадастровый номер	Адрес участка, местоположение которого установлено относительно ориентира, расположенного по адресу:	вид разрешенного использования / категория земель	Площадь, Га	Диапазон площади, га	название села/деревни /поселка/с.п.	Удаленность от областного/ районного центра	Близость трасс	Качество подъездных путей	Близость к водным объектам
	рентный «Тверская усадьба»		Столбищи, примерно в 7 м от ориентира по направлению на юг	сельскохозяйственного назначения							
209	ЗАО «ГФТ Паевые Инвестиционные Фонды» Д.У. ЗПИФ рентный «Тверская усадьба»	69:05:0000017:238	Тверская обл., Весьегонский р-он, Пронинское с/п, д.Столбищи, примерно в примыкает от ориентира по направлению на юго-запад	для ведения сельскохозяйственного производства / земли сельскохозяйственного назначения	1	<10	д.Столбищи	44 км	Нет	Отличное	Нет
210	ЗАО «ГФТ Паевые Инвестиционные Фонды» Д.У. ЗПИФ рентный «Тверская усадьба»	69:05:0000017:239	Тверская обл., Весьегонский р-он, Пронинское с/п, д. Столбищи, примерно в примыкает от ориентира по направлению на запад	для ведения сельскохозяйственного производства / земли сельскохозяйственного назначения	21	10-30	д. Столбищи	44 км	Нет	Отличное	Нет
211	ЗАО «ГФТ Паевые Инвестиционные Фонды» Д.У. ЗПИФ рентный «Тверская усадьба»	69:05:0000017:240	Тверская обл., Весьегонский р-он, Пронинское с/п, д.Кузьминское, примерно в 411м от ориентира по направлению на восток	для ведения сельскохозяйственного производства / земли сельскохозяйственного назначения	1,2	<10	д.Кузьминское	42 км	Нет	Отличное	Нет
212	ЗАО «ГФТ Паевые Инвестиционные Фонды» Д.У. ЗПИФ рентный «Тверская усадьба»	69:05:0000017:241	Тверская обл., Весьегонский р-он, Пронинское с/п, д.Кузьминское, примерно в 195м от ориентира по направлению на юг	для ведения сельскохозяйственного производства / земли сельскохозяйственного назначения	0,8	<10	д.Кузьминское	42 км	Нет	Отличное	Нет
213	ЗАО «ГФТ Паевые Инвестиционные Фонды» Д.У. ЗПИФ рентный «Тверская усадьба»	69:05:0000017:242	Тверская обл., Весьегонский р-он, Пронинское с/п, д.Кузьминское, примерно в 413м от ориентира по направлению на юго-восток	для ведения сельскохозяйственного производства / земли сельскохозяйственного назначения	7,7	<10	д.Кузьминское	42 км	Нет	Отличное	Нет
214	ЗАО «ГФТ Паевые Инвестиционные Фонды» Д.У. ЗПИФ рентный «Тверская усадьба»	69:05:0000017:243	Тверская обл., Весьегонский р-он, Пронинское с/п, д.Кузьминское, примерно в 303м от ориентира по направлению на юго-восток	для ведения сельскохозяйственного производства / земли сельскохозяйственного назначения	2,8	<10	д.Кузьминское	42 км	Нет	Отличное	Нет
215	ЗАО «ГФТ Паевые Инвестиционные Фонды» Д.У. ЗПИФ	69:05:0000017:244	Тверская обл., Весьегонский р-он, Пронинское с/п,	для ведения сельскохозяйственного производства / земли	2,4	<10	д.Тарачево	43 км	Нет	Отличное	Нет

№	Собственник	Кадастровый номер	Адрес участка, местоположение которого установлено относительно ориентира, расположенного по адресу:	вид разрешенного использования / категория земель	Площадь, Га	Диапазон площади, га	название села/деревни /поселка/с.п.	Удаленность от областного/ районного центра	Близость трасс	Качество подъездных путей	Близость к водным объектам
	рентный «Тверская усадьба»		д.Тарачево, примерно в 346м от ориентира по направлению на север	сельскохозяйственного назначения							
216	ЗАО «ГФТ Паевые Инвестиционные Фонды» Д.У. ЗПИФ рентный «Тверская усадьба»	69:05:0000017:245	Тверская обл., Весьегонский р-он, Пронинское с/п, д.Хмельнево, примерно в 563м от ориентира по направлению на юго-восток	для ведения сельскохозяйственного производства / земли сельскохозяйственного назначения	4,3998	<10	д.Хмельнево	47 км	Нет	Отличное	Нет
217	ЗАО «ГФТ Паевые Инвестиционные Фонды» Д.У. ЗПИФ рентный «Тверская усадьба»	69:05:0000017:246	Тверская обл., Весьегонский р-он, Пронинское с/п, д.Борщево, примерно в 785м от ориентира по направлению на северо-восток	для ведения сельскохозяйственного производства / земли сельскохозяйственного назначения	13,5	10-30	д.Борщево	45 км	Нет	Отличное	Нет
218	ЗАО «ГФТ Паевые Инвестиционные Фонды» Д.У. ЗПИФ рентный «Тверская усадьба»	69:05:0000017:247	Тверская обл., Весьегонский р-он, Пронинское с/п, д.Борщево, примерно в 901м от ориентира по направлению на северо-восток	для ведения сельскохозяйственного производства / земли сельскохозяйственного назначения	18,5	10-30	д.Борщево	45 км	Нет	Отличное	Нет
219	ЗАО «ГФТ Паевые Инвестиционные Фонды» Д.У. ЗПИФ рентный «Тверская усадьба»	69:05:0000017:248	Тверская обл., Весьегонский р-он, Пронинское с/п, д.Борщево, примерно в 96м от ориентира по направлению на северо-восток	для ведения сельскохозяйственного производства / земли сельскохозяйственного назначения	11,2	10-30	д.Борщево	45 км	Нет	Отличное	Нет
220	ЗАО «ГФТ Паевые Инвестиционные Фонды» Д.У. ЗПИФ рентный «Тверская усадьба»	69:05:0000017:249	Тверская обл., Весьегонский р-он, Пронинское с/п, д.Борщево, примерно в 59м от ориентира по направлению на юго-восток	для ведения сельскохозяйственного производства / земли сельскохозяйственного назначения	18,9	10-30	д.Борщево	45 км	Нет	Отличное	Нет
221	ЗАО «ГФТ Паевые Инвестиционные Фонды» Д.У. ЗПИФ рентный «Тверская усадьба»	69:05:0000017:250	Тверская обл., Весьегонский р-он, Пронинское с/п, д.Борщево, примерно в 67м от ориентира по направлению на восток	для ведения сельскохозяйственного производства / земли сельскохозяйственного назначения	27,5	10-30	д.Борщево	45 км	Нет	Отличное	Нет
222	ЗАО «ГФТ Паевые	69:05:0000017:251	Тверская обл.,	для ведения	3,4	<10	д.Борщево	45 км	Нет	Отличное	Нет

№	Собственник	Кадастровый номер	Адрес участка, местоположение которого установлено относительно ориентира, расположенного по адресу:	вид разрешенного использования / категория земель	Площадь, Га	Диапазон площади, га	название села/деревни /поселка/с.п.	Удаленность от областного/ районного центра	Близость трасс	Качество подъездных путей	Близость к водным объектам
	Инвестиционные Фонды» Д.У. ЗПИФ рентный «Тверская усадьба»		Весьегонский р-он, Пронинское с/п, д. Борщево, примерно в примыкает от ориентира по направлению на северо-запад	сельскохозяйственного производства / земли сельскохозяйственного назначения							
223	ЗАО «ГФТ Паевые Инвестиционные Фонды» Д.У. ЗПИФ рентный «Тверская усадьба»	69:05:0000017:252	Тверская обл., Весьегонский р-он, Пронинское с/п, д.Поповка, примерно в 35м от ориентира по направлению на север	для ведения сельскохозяйственного производства / земли сельскохозяйственного назначения	4,6	<10	д.Поповка	48 км	Нет	Отличное	Нет
224	ЗАО «ГФТ Паевые Инвестиционные Фонды» Д.У. ЗПИФ рентный «Тверская усадьба»	69:05:0000017:253	Тверская обл., Весьегонский р-он, Пронинское с/п, д. Поповка, примерно в 38м от ориентира по направлению на север	для ведения сельскохозяйственного производства / земли сельскохозяйственного назначения	7,4	<10	д. Поповка	48 км	Нет	Отличное	Нет
225	ЗАО «ГФТ Паевые Инвестиционные Фонды» Д.У. ЗПИФ рентный «Тверская усадьба»	69:05:0000017:254	Тверская обл., Весьегонский р-он, Пронинское с/п, д. Поповка, примерно в 49м от ориентира по направлению на север	для ведения сельскохозяйственного производства / земли сельскохозяйственного назначения	8,9	<10	д. Поповка	48 км	Нет	Отличное	Нет
226	ЗАО «ГФТ Паевые Инвестиционные Фонды» Д.У. ЗПИФ рентный «Тверская усадьба»	69:05:0000017:255	Тверская обл., Весьегонский р-он, Пронинское с/п, д. Поповка, примерно в 13м от ориентира по направлению на северо-восток	для ведения сельскохозяйственного производства / земли сельскохозяйственного назначения	15,7	10-30	д. Поповка	48 км	Нет	Отличное	Нет
227	ЗАО «ГФТ Паевые Инвестиционные Фонды» Д.У. ЗПИФ рентный «Тверская усадьба»	69:05:0000017:256	Тверская обл., Весьегонский р-он, Пронинское с/п, д.Поповка, примерно в примыкает от ориентира по направлению на юг	для ведения сельскохозяйственного производства / земли сельскохозяйственного назначения	22,7	10-30	д.Поповка	48 км	Нет	Отличное	Нет
228	ЗАО «ГФТ Паевые Инвестиционные Фонды» Д.У. ЗПИФ рентный «Тверская усадьба»	69:05:0000016:280	Тверская обл., Весьегонский р-он, Кесемское с/пд. Лобозники, примерно в 160м от ориентира по направлению на северо-восток	для ведения сельскохозяйственного производства / земли сельскохозяйственного назначения	36,6985	300-100	к. Лобозники	41 км	Нет	Отличное	Нет
229	ЗАО «ГФТ Паевые	69:05:0000016:281	Тверская обл.,	для ведения	41,1006	300-100	д.Остолопово	42 км	Нет	Отличное	Нет

№	Собственник	Кадастровый номер	Адрес участка, местоположение которого установлено относительно ориентира, расположенного по адресу:	вид разрешенного использования / категория земель	Площадь, Га	Диапазон площади, га	название села/деревни /поселка/с.п.	Удаленность от областного/ районного центра	Близость трасс	Качество подъездных путей	Близость к водным объектам
	Инвестиционные Фонды» Д.У. ЗПИФ рентный «Тверская усадьба»		Весьегонский р-он, Кесемское с/п, д.Остолопово, примерно в примыкает от ориентира по направлению на север	сельскохозяйственного производства / земли сельскохозяйственного назначения							
230	ЗАО «ГФТ Паевые Инвестиционные Фонды» Д.У. ЗПИФ рентный «Тверская усадьба»	69:05:0000016:282	Тверская обл., Весьегонский р-он, Кесемское с/п, д.Неверово, примерно в примыкает от ориентира по направлению на запад	для ведения сельскохозяйственного производства / земли сельскохозяйственного назначения	9,7056	<10	д.Неверово	44 км	Нет	Отличное	Нет
231	ЗАО «ГФТ Паевые Инвестиционные Фонды» Д.У. ЗПИФ рентный «Тверская усадьба»	69:05:0000016:283	Тверская обл., Весьегонский р-он, Кесемское с/п, д.Неверово, примерно в 20 м от ориентира по направлению на юго-запад	для ведения сельскохозяйственного производства / земли сельскохозяйственного назначения	6,979	<10	д.Неверово	44 км	Нет	Отличное	Нет
232	ЗАО «ГФТ Паевые Инвестиционные Фонды» Д.У. ЗПИФ рентный «Тверская усадьба»	69:05:0000016:284	Тверская обл., Весьегонский р-он, Кесемское с/п, д.Остолопово, примерно в примыкает от ориентира по направлению на северо-запад	для ведения сельскохозяйственного производства / земли сельскохозяйственного назначения	8,9085	<10	д.Остолопово	42 км	Нет	Отличное	Нет
233	ЗАО «ГФТ Паевые Инвестиционные Фонды» Д.У. ЗПИФ рентный «Тверская усадьба»	69:05:0000016:285	Тверская обл., Весьегонский р-он, Кесемское с/п, д.Остолопово, примерно в примыкает от ориентира по направлению на юго-восток	для ведения сельскохозяйственного производства / земли сельскохозяйственного назначения	21,4013	10-30	д.Остолопово	42 км	Нет	Отличное	Нет
234	ЗАО «ГФТ Паевые Инвестиционные Фонды» Д.У. ЗПИФ рентный «Тверская усадьба»	69:05:0000016:286	Тверская обл., Весьегонский р-он, Кесемское с/п, д.Борихино, примерно в примыкает от ориентира по направлению на север	для ведения сельскохозяйственного производства / земли сельскохозяйственного назначения	16,4088	10-30	д.Борихино	28 км	Нет	Отличное	Нет
235	ЗАО «ГФТ Паевые Инвестиционные Фонды» Д.У. ЗПИФ рентный «Тверская усадьба»	69:05:0000016:287	Тверская обл., Весьегонский р-он, Кесемское с/п, д.Борихино, примерно в 170м от ориентира по направлению на северо-восток	для ведения сельскохозяйственного производства / земли сельскохозяйственного назначения	14,6004	10-30	д.Борихино	28 км	Нет	Отличное	Нет
236	ЗАО «ГФТ Паевые	69:05:0000016:288	Тверская обл.,	для ведения	15,3964	10-30	д.Коровкино	43 км	Нет	Отличное	Нет

№	Собственник	Кадастровый номер	Адрес участка, местоположение которого установлено относительно ориентира, расположенного по адресу:	вид разрешенного использования / категория земель	Площадь, Га	Диапазон площади, га	название села/деревни /поселка/с.п.	Удаленность от областного/ районного центра	Близость трасс	Качество подъездных путей	Близость к водным объектам
	Инвестиционные Фонды» Д.У. ЗПИФ рентный «Тверская усадьба»		Весьегонский р-он, Кесемское с/п, д.Коровкино, примерно в 20м от ориентира по направлению на север	сельскохозяйственного производства / земли сельскохозяйственного назначения							
237	ЗАО «ГФТ Паевые Инвестиционные Фонды» Д.У. ЗПИФ рентный «Тверская усадьба»	69:05:0000016:289	Тверская обл., Весьегонский р-он, Кесемское с/п, д.Коровкино, примерно в примыкает от ориентира по направлению на восток	для ведения сельскохозяйственного производства / земли сельскохозяйственного назначения	17,8967	10-30	д.Коровкино	43 км	Нет	Отличное	Нет
238	ЗАО «ГФТ Паевые Инвестиционные Фонды» Д.У. ЗПИФ рентный «Тверская усадьба»	69:05:0000016:290	Тверская обл., Весьегонский р-он, Кесемское с/п, д.Тарачево, примерно в примыкает от ориентира по направлению на восток	для ведения сельскохозяйственного производства / земли сельскохозяйственного назначения	20,1022	10-30	д.Тарачево	43 км	Нет	Отличное	Нет
239	ЗАО «ГФТ Паевые Инвестиционные Фонды» Д.У. ЗПИФ рентный «Тверская усадьба»	69:05:0000016:291	Тверская обл., Весьегонский р-он, Кесемское с/п, д.Тарачево, примерно в примыкает от ориентира по направлению на восток	для ведения сельскохозяйственного производства / земли сельскохозяйственного назначения	24,5983	10-30	д.Тарачево	43 км	Нет	Отличное	Нет
240	ЗАО «ГФТ Паевые Инвестиционные Фонды» Д.У. ЗПИФ рентный «Тверская усадьба»	69:05:0000016:292	Тверская обл., Весьегонский р-он, Кесемское с/п, д.Тарачево, примерно в примыкает от ориентира по направлению на юго-восток	для ведения сельскохозяйственного производства / земли сельскохозяйственного назначения	17,6036	10-30	д.Тарачево	43 км	Нет	Отличное	Нет
241	ЗАО «ГФТ Паевые Инвестиционные Фонды» Д.У. ЗПИФ рентный «Тверская усадьба»	69:05:0000016:293	Тверская обл., Весьегонский р-он, Кесемское с/п, д.Миньево, примерно в примыкает от ориентира по направлению на запад	для ведения сельскохозяйственного производства / земли сельскохозяйственного назначения	22,3972	10-30	д.Миньево	45 км	Нет	Отличное	Нет
242	ЗАО «ГФТ Паевые Инвестиционные Фонды» Д.У. ЗПИФ рентный «Тверская усадьба»	69:05:0000016:294	Тверская обл., Весьегонский р-он, Кесемское с/п, д.Миньево, примерно в примыкает от ориентира по направлению на запад	для ведения сельскохозяйственного производства / земли сельскохозяйственного назначения	5,203	<10	д.Миньево	45 км	Нет	Отличное	Нет
243	ЗАО «ГФТ Паевые Инвестиционные Фонды» Д.У. ЗПИФ	69:05:0000016:295	Тверская обл., Весьегонский р-он, Кесемское с/п, д.Миньево,	для ведения сельскохозяйственного производства / земли	58,592	300-100	д.Миньево	45 км	Нет	Отличное	Нет

№	Собственник	Кадастровый номер	Адрес участка, местоположение которого установлено относительно ориентира, расположенного по адресу:	вид разрешенного использования / категория земель	Площадь, Га	Диапазон площади, га	название села/деревни /поселка/с.п.	Удаленность от областного/ районного центра	Близость трасс	Качество подъездных путей	Близость к водным объектам
	рентный «Тверская усадьба»		примерно в примыкает от ориентира по направлению на юго-запад	сельскохозяйственного назначения							
244	ЗАО «ГФТ Паевые Инвестиционные Фонды» Д.У. ЗПИФ рентный «Тверская усадьба»	69:05:0000016:296	Тверская обл., Весьегонский р-он, Кесемское с/п, д.Миньево, примерно в примыкает от ориентира по направлению на севере	для ведения сельскохозяйственного производства / земли сельскохозяйственного назначения	5,4983	<10	д.Миньево	45 км	Нет	Отличное	Нет
245	ЗАО «ГФТ Паевые Инвестиционные Фонды» Д.У. ЗПИФ рентный «Тверская усадьба»	69:05:0000016:297	Тверская обл., Весьегонский р-он, Кесемское с/п, д.Миньево, примерно в примыкает от ориентира по направлению на север	для ведения сельскохозяйственного производства / земли сельскохозяйственного назначения	26,999	10-30	д.Миньево	45 км	Нет	Отличное	Нет
246	ЗАО «ГФТ Паевые Инвестиционные Фонды» Д.У. ЗПИФ рентный «Тверская усадьба»	69:05:0000016:298	Тверская обл., Весьегонский р-он, Кесемское с/п, д.Миньево, примерно в примыкает от ориентира по направлению на восток	для ведения сельскохозяйственного производства / земли сельскохозяйственного назначения	37,7027	300-100	д.Миньево	45 км	Нет	Отличное	Нет
247	ЗАО «ГФТ Паевые Инвестиционные Фонды» Д.У. ЗПИФ рентный «Тверская усадьба»	69:05:0000016:299	Тверская обл., Весьегонский р-он, Кесемское с/п, д.Миньево, примерно в примыкает от ориентира по направлению на юго-восток	для ведения сельскохозяйственного производства / земли сельскохозяйственного назначения	33,1048	300-100	д.Миньево	45 км	Нет	Отличное	Нет
248	ЗАО «ГФТ Паевые Инвестиционные Фонды» Д.У. ЗПИФ рентный «Тверская усадьба»	69:05:0000016:300	Тверская обл., Весьегонский р-он, Кесемское с/п, д.Раменье, примерно в примыкает от ориентира по направлению на север	для ведения сельскохозяйственного производства / земли сельскохозяйственного назначения	19,3996	10-30	д.Раменье	21 км	Нет	Отличное	Да
249	ЗАО «ГФТ Паевые Инвестиционные Фонды» Д.У. ЗПИФ рентный «Тверская усадьба»	69:05:0000016:301	Тверская обл., Весьегонский р-он, Кесемское с/п, д.Раменье, примерно в примыкает от ориентира по направлению на юго-восток	для ведения сельскохозяйственного производства / земли сельскохозяйственного назначения	18,4099	10-30	д.Раменье	21 км	Нет	Отличное	Да
250	ЗАО «ГФТ Паевые Инвестиционные Фонды» Д.У. ЗПИФ рентный «Тверская усадьба»	69:05:0000016:302	Тверская обл., Весьегонский р-он, Кесемское с/п, д.Раменье, примерно в 50м от	для ведения сельскохозяйственного производства / земли сельскохозяйственного назначения	6,6489	<10	д.Раменье	21 км	Нет	Отличное	Да

№	Собственник	Кадастровый номер	Адрес участка, местоположение которого установлено относительно ориентира, расположенного по адресу:	вид разрешенного использования / категория земель	Площадь, Га	Диапазон площади, га	название села/деревни /поселка/с.п.	Удаленность от областного/ районного центра	Близость трасс	Качество подъездных путей	Близость к водным объектам
	усадьба»		ориентира по направлению на юг	назначения							
251	ЗАО «ГФТ Паевые Инвестиционные Фонды» Д.У. ЗПИФ рентный «Тверская усадьба»	69:05:0000017:257	Тверская обл., Весьегонский р-он, Пронинское с/п, д.Комлево, примерно в примыкает от ориентира по направлению на север	для ведения сельскохозяйственного производства / земли сельскохозяйственного назначения	2,2	<10	Комлево	46 км	Нет	Отличное	Нет
252	ЗАО «ГФТ Паевые Инвестиционные Фонды» Д.У. ЗПИФ рентный «Тверская усадьба»	69:05:0000017:258	Тверская обл., Весьегонский р-он, Пронинское с/п, д.Хмельнево, примерно в примыкает от ориентира по направлению на восток	для ведения сельскохозяйственного производства / земли сельскохозяйственного назначения	25,0995	10-30	Хмельнево	47 км	Нет	Отличное	Нет
253	ЗАО «ГФТ Паевые Инвестиционные Фонды» Д.У. ЗПИФ рентный «Тверская усадьба»	69:05:0000017:259	Тверская обл., Весьегонский р-он, Пронинское с/п, д.Хмельнево, примерно в 398м от ориентира по направлению на юго-восток	для ведения сельскохозяйственного производства / земли сельскохозяйственного назначения	7,1	<10	Хмельнево	47 км	Нет	Отличное	Нет
254	ЗАО «ГФТ Паевые Инвестиционные Фонды» Д.У. ЗПИФ рентный «Тверская усадьба»	69:05:0000017:260	Тверская обл., Весьегонский р-он, Пронинское с/п, д.Комлево, примерно в примыкает от ориентира по направлению на юг	для ведения сельскохозяйственного производства / земли сельскохозяйственного назначения	4,0497	<10	Комлево	46 км	Нет	Отличное	Нет
255	ЗАО «ГФТ Паевые Инвестиционные Фонды» Д.У. ЗПИФ рентный «Тверская усадьба»	69:05:0000017:261	Тверская обл., Весьегонский р-он, Пронинское с/п, д.Комлево, примерно в 18м от ориентира по направлению на юг	для ведения сельскохозяйственного производства / земли сельскохозяйственного назначения	23,7997	10-30	Комлево	46 км	Нет	Отличное	Нет
256	ЗАО «ГФТ Паевые Инвестиционные Фонды» Д.У. ЗПИФ рентный «Тверская усадьба»	69:05:0000017:262	Тверская обл., Весьегонский р-он, Пронинское с/п, д.Борщево, примерно в 874м от ориентира по направлению на северо-восток	для ведения сельскохозяйственного производства / земли сельскохозяйственного назначения	3	<10	Борщево	45 км	Нет	Отличное	Нет
257	ЗАО «ГФТ Паевые Инвестиционные Фонды» Д.У. ЗПИФ рентный «Тверская усадьба»	69:05:0000017:263	Тверская обл., Весьегонский р-он, Пронинское с/п, д.Поповка, примерно в 647м от ориентира по	для ведения сельскохозяйственного производства / земли сельскохозяйственного назначения	5,1	<10	Поповка	48 км	Нет	Отличное	Нет

№	Собственник	Кадастровый номер	Адрес участка, местоположение которого установлено относительно ориентира, расположенного по адресу:	вид разрешенного использования / категория земель	Площадь, Га	Диапазон площади, га	название села/деревни /поселка/с.п.	Удаленность от областного/ районного центра	Близость трасс	Качество подъездных путей	Близость к водным объектам
			направлению на северо-восток								
258	ЗАО «ГФТ Паевые Инвестиционные Фонды» Д.У. ЗПИФ рентный «Тверская усадьба»	69:05:0000017:264	Тверская обл., Весьегонский р-он, Пронинское с/п, д.Поповка, примерно в 607м от ориентира по направлению на северо-восток	для ведения сельскохозяйственного производства / земли сельскохозяйственного назначения	0,8	<10	Поповка	48 км	Нет	Отличное	Нет
259	ЗАО «ГФТ Паевые Инвестиционные Фонды» Д.У. ЗПИФ рентный «Тверская усадьба»	69:05:0000017:265	Тверская обл., Весьегонский р-он, Пронинское с/п, д.Поповка, примерно в примыкает от ориентира по направлению на юго-запад	для ведения сельскохозяйственного производства / земли сельскохозяйственного назначения	3,7	<10	Поповка	48 км	Нет	Отличное	Нет
260	ЗАО «ГФТ Паевые Инвестиционные Фонды» Д.У. ЗПИФ рентный «Тверская усадьба»	69:05:0000017:266	Тверская обл., Весьегонский р-он, Пронинское с/п, д.Горка, примерно в 440 м от ориентира по направлению на юго-запад	для ведения сельскохозяйственного производства / земли сельскохозяйственного назначения	18,609	10-30	Горка	18 км	Нет	Отличное	Да
261	ЗАО «ГФТ Паевые Инвестиционные Фонды» Д.У. ЗПИФ рентный «Тверская усадьба»	69:05:0000017:267	Тверская обл., Весьегонский р-он, Пронинское с/п, д.Горка, примерно в 350 м от ориентира по направлению на юг	для ведения сельскохозяйственного производства / земли сельскохозяйственного назначения	10,9011	10-30	Горка	18 км	Нет	Отличное	Да
262	ЗАО «ГФТ Паевые Инвестиционные Фонды» Д.У. ЗПИФ рентный «Тверская усадьба»	69:05:0000017:268	Тверская обл., Весьегонский р-он, Пронинское с/п, д.Бронниково, примерно в 200 м от ориентира по направлению на северо-восток	для ведения сельскохозяйственного производства / земли сельскохозяйственного назначения	26,0898	10-30	Бронниково	37 км	Нет	Отличное	Нет
263	ЗАО «ГФТ Паевые Инвестиционные Фонды» Д.У. ЗПИФ рентный «Тверская усадьба»	69:05:0000017:269	Тверская обл., Весьегонский р-он, Пронинское с/п, д.Тебеньки, примерно в 280 м от ориентира по направлению на восток	для ведения сельскохозяйственного производства / земли сельскохозяйственного назначения	0,7116	<10	Тебеньки	31 км	Нет	Отличное	Нет
264	ЗАО «ГФТ Паевые Инвестиционные Фонды» Д.У. ЗПИФ рентный «Тверская усадьба»	69:05:0000017:270	Тверская обл., Весьегонский р-он, Пронинское с/п, д.Тебеньки, примерно в	для ведения сельскохозяйственного производства / земли сельскохозяйственного назначения	4,9739	<10	Тебеньки	31 км	Нет	Отличное	Нет

№	Собственник	Кадастровый номер	Адрес участка, местоположение которого установлено относительно ориентира, расположенного по адресу:	вид разрешенного использования / категория земель	Площадь, Га	Диапазон площади, га	название села/деревни /поселка/с.п.	Удаленность от областного/ районного центра	Близость трасс	Качество подъездных путей	Близость к водным объектам
	усадьба»		300 м от ориентира по направлению на юго-запад	назначения							
265	ЗАО «ГФТ Паевые Инвестиционные Фонды» Д.У. ЗПИФ рентный «Тверская усадьба»	69:05:0000017:271	Тверская обл., Весьегонский р-он, Пронинское с/п, д.Чернецкое, примерно в 780 м от ориентира по направлению на юго-восток	для ведения сельскохозяйственного производства / земли сельскохозяйственного назначения	41,4725	300-100	Чернецкое	35 км	Нет	Отличное	Нет
266	ЗАО «ГФТ Паевые Инвестиционные Фонды» Д.У. ЗПИФ рентный «Тверская усадьба»	69:05:0000017:272	Тверская обл., Весьегонский р-он, Пронинское с/п, д.Бронниково, примерно в 350 м от ориентира по направлению на север	для ведения сельскохозяйственного производства / земли сельскохозяйственного назначения	4,8586	<10	Бронниково	37 км	Нет	Отличное	Нет
267	ЗАО «ГФТ Паевые Инвестиционные Фонды» Д.У. ЗПИФ рентный «Тверская усадьба»	69:05:0000017:273	Тверская обл., Весьегонский р-он, Пронинское с/п, д.Тебеньки, примерно в 120 м от ориентира по направлению на юго-восток	для ведения сельскохозяйственного производства / земли сельскохозяйственного назначения	15,1949	10-30	Тебеньки	31 км	Нет	Отличное	Нет
268	ЗАО «ГФТ Паевые Инвестиционные Фонды» Д.У. ЗПИФ рентный «Тверская усадьба»	69:05:0000017:274	Тверская обл., Весьегонский р-он, Пронинское с/п, д.Тебеньки, примерно в 650 м от ориентира по направлению на север	для ведения сельскохозяйственного производства / земли сельскохозяйственного назначения	15,6094	10-30	Тебеньки	31 км	Нет	Отличное	Нет
269	ЗАО «ГФТ Паевые Инвестиционные Фонды» Д.У. ЗПИФ рентный «Тверская усадьба»	69:05:0000017:275	Тверская обл., Весьегонский р-он, Пронинское с/п, д.Тебеньки, примерно в 230 м от ориентира по направлению на запад	для ведения сельскохозяйственного производства / земли сельскохозяйственного назначения	12,538	10-30	Тебеньки	31 км	Нет	Отличное	Нет
270	ЗАО «ГФТ Паевые Инвестиционные Фонды» Д.У. ЗПИФ рентный «Тверская усадьба»	69:05:0000017:276	Тверская обл., Весьегонский р-он, Пронинское с/п, д.Волотово, примерно в 800 м от ориентира по направлению на юго-запад	для ведения сельскохозяйственного производства / земли сельскохозяйственного назначения	0,1944	<10	Волотово	32 км	Нет	Отличное	Нет
271	ЗАО «ГФТ Паевые Инвестиционные Фонды» Д.У. ЗПИФ рентный «Тверская усадьба»	69:05:0000017:277	Тверская обл., Весьегонский р-он, Пронинское с/п, д.Тебеньки, примерно в 140 м от ориентира по	для ведения сельскохозяйственного производства / земли сельскохозяйственного назначения	0,6488	<10	Тебеньки	31 км	Нет	Отличное	Нет

№	Собственник	Кадастровый номер	Адрес участка, местоположение которого установлено относительно ориентира, расположенного по адресу:	вид разрешенного использования / категория земель	Площадь, Га	Диапазон площади, га	название села/деревни /поселка/с.п.	Удаленность от областного/ районного центра	Близость трасс	Качество подъездных путей	Близость к водным объектам
			направлению на восток								
272	ЗАО «ГФТ Паевые Инвестиционные Фонды» Д.У. ЗПИФ рентный «Тверская усадьба»	69:05:0000017:278	Тверская обл., Весьегонский р-он, Пронинское с/п, д.Тебеньки, примерно в 1210 м от ориентира по направлению на северо-запад	для ведения сельскохозяйственного производства / земли сельскохозяйственного назначения	9,9562	<10	Тебеньки	31 км	Нет	Отличное	Нет
273	ЗАО «ГФТ Паевые Инвестиционные Фонды» Д.У. ЗПИФ рентный «Тверская усадьба»	69:05:0000017:279	Тверская обл., Весьегонский р-он, Пронинское с/п, д.Баранково, примерно в 160 м от ориентира по направлению на восток	для ведения сельскохозяйственного производства / земли сельскохозяйственного назначения	18,8423	10-30	Баранково	35 км	Нет	Отличное	Нет
274	ЗАО «ГФТ Паевые Инвестиционные Фонды» Д.У. ЗПИФ рентный «Тверская усадьба»	69:05:0000017:280	Тверская обл., Весьегонский р-он, Пронинское с/п, д.Чернецкое, примерно в 1120 м от ориентира по направлению на юго-восток	для ведения сельскохозяйственного производства / земли сельскохозяйственного назначения	7,0832	<10	Чернецкое	35 км	Нет	Отличное	Нет
275	ЗАО «ГФТ Паевые Инвестиционные Фонды» Д.У. ЗПИФ рентный «Тверская усадьба»	69:05:0000017:281	Тверская обл., Весьегонский р-он, Пронинское с/п, д.Петровское, примерно в 450 м от ориентира по направлению на юг	для ведения сельскохозяйственного производства / земли сельскохозяйственного назначения	40,5336	300-100	Петровское	28 км	Да	Отличное	Нет
276	ЗАО «ГФТ Паевые Инвестиционные Фонды» Д.У. ЗПИФ рентный «Тверская усадьба»	69:05:0000017:282	Тверская обл., Весьегонский р-он, Пронинское с/п, д.Савелово, примерно в 620 м от ориентира по направлению на юго-запад	для ведения сельскохозяйственного производства / земли сельскохозяйственного назначения	12,5971	10-30	Савелово	30 км	Нет	Отличное	Нет
277	ЗАО «ГФТ Паевые Инвестиционные Фонды» Д.У. ЗПИФ рентный «Тверская усадьба»	69:05:0000017:283	Тверская обл., Весьегонский р-он, Пронинское с/п, д.Волотово, примерно в 550 м от ориентира по направлению на юго-запад	для ведения сельскохозяйственного производства / земли сельскохозяйственного назначения	8,2952	<10	Волотово	32 км	Нет	Отличное	Нет
278	ЗАО «ГФТ Паевые Инвестиционные Фонды» Д.У. ЗПИФ рентный «Тверская усадьба»	69:05:0000017:284	Тверская обл., Весьегонский р-он, Пронинское с/п, д.Петровское, примерно в 100 м от ориентира по направлению на юг	для ведения сельскохозяйственного производства / земли сельскохозяйственного назначения	20,4971	10-30	Петровское	28 км	Да	Отличное	Нет

№	Собственник	Кадастровый номер	Адрес участка, местоположение которого установлено относительно ориентира, расположенного по адресу:	вид разрешенного использования / категория земель	Площадь, Га	Диапазон площади, га	название села/деревни /поселка/с.п.	Удаленность от областного/ районного центра	Близость трасс	Качество подъездных путей	Близость к водным объектам
279	ЗАО «ГФТ Паевые Инвестиционные Фонды» Д.У. ЗПИФ рентный «Тверская усадьба»	69:05:0000017:285	Тверская обл., Весьегонский р-он, Пронинское с/п, д.Баранково, примерно в 420 м от ориентира по направлению на северо-восток	для ведения сельскохозяйственного производства / земли сельскохозяйственного назначения	0,4987	<10	Баранково	35 км	Нет	Отличное	Нет
280	ЗАО «ГФТ Паевые Инвестиционные Фонды» Д.У. ЗПИФ рентный «Тверская усадьба»	69:05:0000017:286	Тверская обл., Весьегонский р-он, Пронинское с/п, д.Данилково, примерно в 580 м от ориентира по направлению на северо-запад	для ведения сельскохозяйственного производства / земли сельскохозяйственного назначения	0,5031	<10	Данилково	38 км	Нет	Отличное	Нет
281	ЗАО «ГФТ Паевые Инвестиционные Фонды» Д.У. ЗПИФ рентный «Тверская усадьба»	69:05:0000017:287	Тверская обл., Весьегонский р-он, Пронинское с/п, д.Романцево, примерно в 180 м от ориентира по направлению на юго-запад	для ведения сельскохозяйственного производства / земли сельскохозяйственного назначения	0,1531	<10	Романцево	53 км	Нет	Отличное	Нет
282	ЗАО «ГФТ Паевые Инвестиционные Фонды» Д.У. ЗПИФ рентный «Тверская усадьба»	69:05:0000017:288	Тверская обл., Весьегонский р-он, Пронинское с/п, д.Данилково, примерно в 530 м от ориентира по направлению на юго-запад	для ведения сельскохозяйственного производства / земли сельскохозяйственного назначения	1,2426	<10	Данилково	38 км	Нет	Отличное	Нет
283	ЗАО «ГФТ Паевые Инвестиционные Фонды» Д.У. ЗПИФ рентный «Тверская усадьба»	69:05:0000017:289	Тверская обл., Весьегонский р-он, Пронинское с/п, д.Данилково, примерно в 650 м от ориентира по направлению на северо-запад	для ведения сельскохозяйственного производства / земли сельскохозяйственного назначения	0,9238	<10	Данилково	38 км	Нет	Отличное	Нет
284	ЗАО «ГФТ Паевые Инвестиционные Фонды» Д.У. ЗПИФ рентный «Тверская усадьба»	69:05:0000017:290	Тверская обл., Весьегонский р-он, Пронинское с/п, д.Данилково, примерно в 430 м от ориентира по направлению на север	для ведения сельскохозяйственного производства / земли сельскохозяйственного назначения	0,2674	<10	Данилково	38 км	Нет	Отличное	Нет
285	ЗАО «ГФТ Паевые Инвестиционные Фонды» Д.У. ЗПИФ рентный «Тверская усадьба»	69:05:0000017:291	Тверская обл., Весьегонский р-он, Пронинское с/п, д.Романцево, примерно в 250 м от ориентира по направлению на юг	для ведения сельскохозяйственного производства / земли сельскохозяйственного назначения	15,3787	10-30	Романцево	36 км	Да	Отличное	Нет

№	Собственник	Кадастровый номер	Адрес участка, местоположение которого установлено относительно ориентира, расположенного по адресу:	вид разрешенного использования / категория земель	Площадь, Га	Диапазон площади, га	название села/деревни /поселка/с.п.	Удаленность от областного/ районного центра	Близость трасс	Качество подъездных путей	Близость к водным объектам
286	ЗАО «ГФТ Паевые Инвестиционные Фонды» Д.У. ЗПИФ рентный «Тверская усадьба»	69:05:0000017:292	Тверская обл., Весьегонский р-он, Пронинское с/п, д.Романцево, примерно в 350 м от ориентира по направлению на юго-запад	для ведения сельскохозяйственного производства / земли сельскохозяйственного назначения	0,97	<10	Романцево	36 км	Да	Отличное	Нет
287	ЗАО «ГФТ Паевые Инвестиционные Фонды» Д.У. ЗПИФ рентный «Тверская усадьба»	69:05:0000017:293	Тверская обл., Весьегонский р-он, Пронинское с/п, д.Волотово, примерно в 630 м от ориентира по направлению на юго-запад	для ведения сельскохозяйственного производства / земли сельскохозяйственного назначения	0,8155	<10	Волотово	32 км	Нет	Отличное	Нет
288	ЗАО «ГФТ Паевые Инвестиционные Фонды» Д.У. ЗПИФ рентный «Тверская усадьба»	69:05:0000017:294	Тверская обл., Весьегонский р-он, Пронинское с/п, д.Романцево, примерно в 670 м от ориентира по направлению на юго-восток	для ведения сельскохозяйственного производства / земли сельскохозяйственного назначения	0,558	<10	Романцево	36 км	Да	Отличное	Нет
289	ЗАО «ГФТ Паевые Инвестиционные Фонды» Д.У. ЗПИФ рентный «Тверская усадьба»	69:05:0000017:295	Тверская обл., Весьегонский р-он, Пронинское с/п, д.Баранково, примерно в 500 м от ориентира по направлению на северо-запад	для ведения сельскохозяйственного производства / земли сельскохозяйственного назначения	1,6035	<10	д.Баранково	35 км	Нет	Отличное	Нет
290	ЗАО «ГФТ Паевые Инвестиционные Фонды» Д.У. ЗПИФ рентный «Тверская усадьба»	69:05:0000017:296	Тверская обл., Весьегонский р-он, Пронинское с/п, д.Баранково, примерно в 500 м от ориентира по направлению на юго-запад	для ведения сельскохозяйственного производства / земли сельскохозяйственного назначения	5,7391	<10	д.Баранково	35 км	Нет	Отличное	Нет
291	ЗАО «ГФТ Паевые Инвестиционные Фонды» Д.У. ЗПИФ рентный «Тверская усадьба»	69:05:0000017:297	Тверская обл., Весьегонский р-он, Пронинское с/п, д.Баранково, примерно в 150 м от ориентира по направлению на юго-восток	для ведения сельскохозяйственного производства / земли сельскохозяйственного назначения	1,3239	<10	д.Баранково	35 км	Нет	Отличное	Нет
292	ЗАО «ГФТ Паевые Инвестиционные Фонды» Д.У. ЗПИФ рентный «Тверская усадьба»	69:05:0000017:298	Тверская обл., Весьегонский р-он, Пронинское с/п, д.Волотово, примерно в 650 м от ориентира по направлению на юго-запад	для ведения сельскохозяйственного производства / земли сельскохозяйственного назначения	1,062	<10	д.Волотово	32 км	Нет	Отличное	Нет

№	Собственник	Кадастровый номер	Адрес участка, местоположение которого установлено относительно ориентира, расположенного по адресу:	вид разрешенного использования / категория земель	Площадь, Га	Диапазон площади, га	название села/деревни /поселка/с.п.	Удаленность от областного/ районного центра	Близость трасс	Качество подъездных путей	Близость к водным объектам
293	ЗАО «ГФТ Паевые Инвестиционные Фонды» Д.У. ЗПИФ рентный «Тверская усадьба»	69:05:0000017:300	Тверская обл., Весьегонский р-он, Пронинское с/п, д.Чернецкое, примерно в 1050 м от ориентира по направлению на северо-запад	для ведения сельскохозяйственного производства / земли сельскохозяйственного назначения	2,995	<10	д.Чернецкое	35 км	Нет	Отличное	Нет
294	ЗАО «ГФТ Паевые Инвестиционные Фонды» Д.У. ЗПИФ рентный «Тверская усадьба»	69:05:0000017:301	Тверская обл., Весьегонский р-он, Пронинское с/п, д.Баранково, примерно в 280 м от ориентира по направлению на юго-запад	для ведения сельскохозяйственного производства / земли сельскохозяйственного назначения	1,7106	<10	д.Баранково	35 км	Нет	Отличное	Нет
295	ЗАО «ГФТ Паевые Инвестиционные Фонды» Д.У. ЗПИФ рентный «Тверская усадьба»	69:05:0000017:302	Тверская обл., Весьегонский р-он, Пронинское с/п, д.Бронниково, примерно в 470 м от ориентира по направлению на северо-запад	для ведения сельскохозяйственного производства / земли сельскохозяйственного назначения	0,7857	<10	д.Бронниково	37 км	Нет	Отличное	Нет
296	ЗАО «ГФТ Паевые Инвестиционные Фонды» Д.У. ЗПИФ рентный «Тверская усадьба»	69:05:0000017:303	Тверская обл., Весьегонский р-он, Пронинское с/п, д.Бронниково, примерно в 750 м от ориентира по направлению на запад	для ведения сельскохозяйственного производства / земли сельскохозяйственного назначения	9,5877	<10	д.Бронниково	37 км	Нет	Отличное	Нет
297	ЗАО «ГФТ Паевые Инвестиционные Фонды» Д.У. ЗПИФ рентный «Тверская усадьба»	69:05:0000017:304	Тверская обл., Весьегонский р-он, Пронинское с/п, д.Тебеньки, примерно в 150 м от ориентира по направлению на северо-запад	для ведения сельскохозяйственного производства / земли сельскохозяйственного назначения	2,0256	<10	д.Тебеньки	31 км	Нет	Отличное	Нет
298	ЗАО «ГФТ Паевые Инвестиционные Фонды» Д.У. ЗПИФ рентный «Тверская усадьба»	69:05:0000017:305	Тверская обл., Весьегонский р-он, Пронинское с/п, д.Чернецкое, примерно в 500 м от ориентира по направлению на юго-восток	для ведения сельскохозяйственного производства / земли сельскохозяйственного назначения	9,1155	<10	д.Чернецкое	35 км	Нет	Отличное	Нет
299	ЗАО «ГФТ Паевые Инвестиционные Фонды» Д.У. ЗПИФ рентный «Тверская усадьба»	69:05:0000017:306	Тверская обл., Весьегонский р-он, Пронинское с/п, д.Чернецкое, примерно в 750 м от ориентира по	для ведения сельскохозяйственного производства / земли сельскохозяйственного назначения	36,9006	300-100	д.Чернецкое	35 км	Нет	Отличное	Нет

№	Собственник	Кадастровый номер	Адрес участка, местоположение которого установлено относительно ориентира, расположенного по адресу:	вид разрешенного использования / категория земель	Площадь, Га	Диапазон площади, га	название села/деревни /поселка/с.п.	Удаленность от областного/ районного центра	Близость трасс	Качество подъездных путей	Близость к водным объектам
			направлению на юго-запад								
300	ЗАО «ГФТ Паевые Инвестиционные Фонды» Д.У. ЗПИФ рентный «Тверская усадьба»	69:05:0000017:307	Тверская обл., Весьегонский р-он, Пронинское с/п, д.Чернецкое, примерно в 1750 м от ориентира по направлению на юго-восток	для ведения сельскохозяйственного производства / земли сельскохозяйственного назначения	2,0549	<10	д.Чернецкое	35 км	Нет	Отличное	Нет
301	ЗАО «ГФТ Паевые Инвестиционные Фонды» Д.У. ЗПИФ рентный «Тверская усадьба»	69:05:0000017:308	Тверская обл., Весьегонский р-он, Пронинское с/п, д.Ушаково, примерно в 390 м от ориентира по направлению на юго-запад	для ведения сельскохозяйственного производства / земли сельскохозяйственного назначения	4,4543	<10	д.Ушаково	34 км	Нет	Отличное	Нет
302	ЗАО «ГФТ Паевые Инвестиционные Фонды» Д.У. ЗПИФ рентный «Тверская усадьба»	69:05:0000017:309	Тверская обл., Весьегонский р-он, Пронинское с/п, д.Романцево, примерно в 300 м от ориентира по направлению на восток	для ведения сельскохозяйственного производства / земли сельскохозяйственного назначения	14,5513	10-30	Романцево	36 км	Да	Отличное	Нет
303	ЗАО «ГФТ Паевые Инвестиционные Фонды» Д.У. ЗПИФ рентный «Тверская усадьба»	69:05:0000017:310	Тверская обл., Весьегонский р-он, Пронинское с/п, д.Петровское, примерно в 830 м от ориентира по направлению на северо-восток	для ведения сельскохозяйственного производства / земли сельскохозяйственного назначения	1,808	<10	Петровское	28 км	Да	Отличное	Нет
304	ЗАО «ГФТ Паевые Инвестиционные Фонды» Д.У. ЗПИФ рентный «Тверская усадьба»	69:05:0000017:311	Тверская обл., Весьегонский р-он, Пронинское с/п, д.Александрово, примерно в 330 м от ориентира по направлению на юго-запад	для ведения сельскохозяйственного производства / земли сельскохозяйственного назначения	3,1677	<10	Александрово	23 км	Нет	Отличное	Нет
305	ЗАО «ГФТ Паевые Инвестиционные Фонды» Д.У. ЗПИФ рентный «Тверская усадьба»	69:05:0000017:312	Тверская обл., Весьегонский р-он, Пронинское с/п, д.Чернецкое, примерно в 430 м от ориентира по направлению на юг	для ведения сельскохозяйственного производства / земли сельскохозяйственного назначения	4,3331	<10	д.Чернецкое	35 км	Нет	Отличное	Нет
306	ЗАО «ГФТ Паевые Инвестиционные Фонды» Д.У. ЗПИФ рентный «Тверская усадьба»	69:05:0000017:313	Тверская обл., Весьегонский р-он, Пронинское с/п, д.Романцево, примерно в 390 м от ориентира по направлению на юго-	для ведения сельскохозяйственного производства / земли сельскохозяйственного назначения	3,4379	<10	Романцево	36 км	Да	Отличное	Нет

№	Собственник	Кадастровый номер	Адрес участка, местоположение которого установлено относительно ориентира, расположенного по адресу:	вид разрешенного использования / категория земель	Площадь, Га	Диапазон площади, га	название села/деревни /поселка/с.п.	Удаленность от областного/ районного центра	Близость трасс	Качество подъездных путей	Близость к водным объектам
			восток								
307	ЗАО «ГФТ Паевые Инвестиционные Фонды» Д.У. ЗПИФ рентный «Тверская усадьба»	69:05:0000017:590	Тверская обл., Весьегонский р-он, Пронинское с/п, д. Чернецкое, примерно в 800 м от ориентира по направлению на северо-запад	для ведения сельскохозяйственного производства / земли сельскохозяйственного назначения	34,7499	300-100	д. Чернецкое	35 км	Нет	Отличное	Нет
308	ЗАО «ГФТ Паевые Инвестиционные Фонды» Д.У. ЗПИФ рентный «Тверская усадьба»	69:05:0000017:314	Тверская обл., Весьегонский р-он, Пронинское с/п, д. Чернецкое, примерно в 450 м от ориентира по направлению на юго-запад	для ведения сельскохозяйственного производства / земли сельскохозяйственного назначения	120,023	>100	д. Чернецкое	35 км	Нет	Отличное	Нет
309	ЗАО «ГФТ Паевые Инвестиционные Фонды» Д.У. ЗПИФ рентный «Тверская усадьба»	69:05:0000017:316	Тверская обл., Весьегонский р-он, Пронинское с/п, д. Чернецкое, примерно в 780 м от ориентира по направлению на северо-запад	для ведения сельскохозяйственного производства / земли сельскохозяйственного назначения	4,4684	<10	д. Чернецкое	35 км	Нет	Отличное	Нет
310	ЗАО «ГФТ Паевые Инвестиционные Фонды» Д.У. ЗПИФ рентный «Тверская усадьба»	69:05:0000017:317	Тверская обл., Весьегонский р-он, Пронинское с/п, д. Данилково, примерно в 300 м от ориентира по направлению на восток	для ведения сельскохозяйственного производства / земли сельскохозяйственного назначения	39,5783	300-100	Данилково	38 км	Нет	Отличное	Нет
311	ЗАО «ГФТ Паевые Инвестиционные Фонды» Д.У. ЗПИФ рентный «Тверская усадьба»	69:05:0000017:318	Тверская обл., Весьегонский р-он, Пронинское с/п, д. Чернецкое, примерно в 390 м от ориентира по направлению на восток	для ведения сельскохозяйственного производства / земли сельскохозяйственного назначения	14,4855	10-30	д. Чернецкое	35 км	Нет	Отличное	Нет
312	ЗАО «ГФТ Паевые Инвестиционные Фонды» Д.У. ЗПИФ рентный «Тверская усадьба»	69:05:0000017:319	Тверская обл., Весьегонский р-он, Пронинское с/п, д. Чернецкое, примерно в 500 м от ориентира по направлению на юго-восток	для ведения сельскохозяйственного производства / земли сельскохозяйственного назначения	10,0462	10-30	д. Чернецкое	35 км	Нет	Отличное	Нет
313	ЗАО «ГФТ Паевые Инвестиционные Фонды» Д.У. ЗПИФ рентный «Тверская усадьба»	69:05:0000017:320	Тверская обл., Весьегонский р-он, Пронинское с/п, д. Чернецкое, примерно в 350 м от ориентира по	для ведения сельскохозяйственного производства / земли сельскохозяйственного назначения	84,4721	300-100	д. Чернецкое	35 км	Нет	Отличное	Нет

№	Собственник	Кадастровый номер	Адрес участка, местоположение которого установлено относительно ориентира, расположенного по адресу:	вид разрешенного использования / категория земель	Площадь, Га	Диапазон площади, га	название села/деревни /поселка/с.п.	Удаленность от областного/ районного центра	Близость трасс	Качество подъездных путей	Близость к водным объектам
			направлению на северо-запад								
314	ЗАО «ГФТ Паевые Инвестиционные Фонды» Д.У. ЗПИФ рентный «Тверская усадьба»	69:05:0000017:321	Тверская обл., Весьегонский р-он, Пронинское с/п, д. Данилково, примерно в 300 м от ориентира по направлению на северо-запад	для ведения сельскохозяйственного производства / земли сельскохозяйственного назначения	5,7865	<10	Данилково	38 км	Нет	Отличное	Нет
315	ЗАО «ГФТ Паевые Инвестиционные Фонды» Д.У. ЗПИФ рентный «Тверская усадьба»	69:05:0000017:322	Тверская обл., Весьегонский р-он, Пронинское с/п, д. Данилково, примерно в 130 м от ориентира по направлению на север	для ведения сельскохозяйственного производства / земли сельскохозяйственного назначения	1,9163	<10	Данилково	38 км	Нет	Отличное	Нет
316	ЗАО «ГФТ Паевые Инвестиционные Фонды» Д.У. ЗПИФ рентный «Тверская усадьба»	69:05:0000017:323	Тверская обл., Весьегонский р-он, Пронинское с/п, д. Данилково, примерно в 250 м от ориентира по направлению на юг	для ведения сельскохозяйственного производства / земли сельскохозяйственного назначения	28,8184	10-30	Данилково	38 км	Нет	Отличное	Нет
317	ЗАО «ГФТ Паевые Инвестиционные Фонды» Д.У. ЗПИФ рентный «Тверская усадьба»	69:05:0000017:324	Тверская обл., Весьегонский р-он, Пронинское с/п, д. Петровское, примерно в 600 м от ориентира по направлению на северо-восток	для ведения сельскохозяйственного производства / земли сельскохозяйственного назначения	0,4331	<10	Петровское	28 км	Да	Отличное	Нет
318	ЗАО «ГФТ Паевые Инвестиционные Фонды» Д.У. ЗПИФ рентный «Тверская усадьба»	69:05:0000017:325	Тверская обл., Весьегонский р-он, Пронинское с/п, д. Савелово, примерно в 650 м от ориентира по направлению на запад	для ведения сельскохозяйственного производства / земли сельскохозяйственного назначения	2,5902	<10	Савелово	30 км	Нет	Отличное	Нет
319	ЗАО «ГФТ Паевые Инвестиционные Фонды» Д.У. ЗПИФ рентный «Тверская усадьба»	69:05:0000017:326	Тверская обл., Весьегонский р-он, Пронинское с/п, д. Савелово, примерно в 700 м от ориентира по направлению на юго-запад	для ведения сельскохозяйственного производства / земли сельскохозяйственного назначения	1,3399	<10	Савелово	30 км	Нет	Отличное	Нет
320	ЗАО «ГФТ Паевые Инвестиционные Фонды» Д.У. ЗПИФ рентный «Тверская усадьба»	69:05:0000017:327	Тверская обл., Весьегонский р-он, Пронинское с/п, д. Баранково, примерно в 400 м от ориентира по	для ведения сельскохозяйственного производства / земли сельскохозяйственного назначения	0,5549	<10	д. Баранково	35 км	Нет	Отличное	Нет

№	Собственник	Кадастровый номер	Адрес участка, местоположение которого установлено относительно ориентира, расположенного по адресу:	вид разрешенного использования / категория земель	Площадь, Га	Диапазон площади, га	название села/деревни /поселка/с.п.	Удаленность от областного/ районного центра	Близость трасс	Качество подъездных путей	Близость к водным объектам
			направлению на северо-запад								
321	ЗАО «ГФТ Паевые Инвестиционные Фонды» Д.У. ЗПИФ рентный «Тверская усадьба»	69:05:0000017:328	Тверская обл., Весьегонский р-он, Пронинское с/п, д. Тебеньки, примерно в 410 м от ориентира по направлению на юг	для ведения сельскохозяйственного производства / земли сельскохозяйственного назначения	0,8239	<10	д. Тебеньки	31 км	Нет	Отличное	Нет
322	ЗАО «ГФТ Паевые Инвестиционные Фонды» Д.У. ЗПИФ рентный «Тверская усадьба»	69:05:0000017:329	Тверская обл., Весьегонский р-он, Пронинское с/п, д. Петровское, примерно в 350 м от ориентира по направлению на юго-восток	для ведения сельскохозяйственного производства / земли сельскохозяйственного назначения	0,5969	<10	Петровское	28 км	Да	Отличное	Нет
323	ЗАО «ГФТ Паевые Инвестиционные Фонды» Д.У. ЗПИФ рентный «Тверская усадьба»	69:05:0000017:330	Тверская обл., Весьегонский р-он, Пронинское с/п, д. Петровское, примерно в 650 м от ориентира по направлению на северо-восток	для ведения сельскохозяйственного производства / земли сельскохозяйственного назначения	0,9126	<10	Петровское	28 км	Да	Отличное	Нет
324	ЗАО «ГФТ Паевые Инвестиционные Фонды» Д.У. ЗПИФ рентный «Тверская усадьба»	69:05:0000017:331	Тверская обл., Весьегонский р-он, Пронинское с/п, д. Савелово, примерно в 1120 м от ориентира по направлению на юго-запад	для ведения сельскохозяйственного производства / земли сельскохозяйственного назначения	3,6925	<10	Савелово	30 км	Нет	Отличное	Нет
325	ЗАО «ГФТ Паевые Инвестиционные Фонды» Д.У. ЗПИФ рентный «Тверская усадьба»	69:05:0000017:332	Тверская обл., Весьегонский р-он, Пронинское с/п, д. Савелово, примерно в 880 м от ориентира по направлению на юго-запад	для ведения сельскохозяйственного производства / земли сельскохозяйственного назначения	2,1458	<10	Савелово	30 км	Нет	Отличное	Нет
326	ЗАО «ГФТ Паевые Инвестиционные Фонды» Д.У. ЗПИФ рентный «Тверская усадьба»	69:05:0000017:333	Тверская обл., Весьегонский р-он, Пронинское с/п, д. Петровское, примерно в 400 м от ориентира по направлению на юго-восток	для ведения сельскохозяйственного производства / земли сельскохозяйственного назначения	1,3284	<10	Петровское	28 км	Да	Отличное	Нет
327	ЗАО «ГФТ Паевые Инвестиционные Фонды» Д.У. ЗПИФ рентный «Тверская усадьба»	69:05:0000017:334	Тверская обл., Весьегонский р-он, Пронинское с/п, д. Савелово, примерно в 650	для ведения сельскохозяйственного производства / земли сельскохозяйственного назначения	18,1195	10-30	Савелово	30 км	Нет	Отличное	Нет

№	Собственник	Кадастровый номер	Адрес участка, местоположение которого установлено относительно ориентира, расположенного по адресу:	вид разрешенного использования / категория земель	Площадь, Га	Диапазон площади, га	название села/деревни /поселка/с.п.	Удаленность от областного/ районного центра	Близость трасс	Качество подъездных путей	Близость к водным объектам
	усадьба»		м от ориентира по направлению на юг	назначения							
328	ЗАО «ГФТ Паевые Инвестиционные Фонды» Д.У. ЗПИФ рентный «Тверская усадьба»	69:05:0000017:335	Тверская обл., Весьегонский р-он, Пронинское с/п, д. Пронино, примерно в 1100 м от ориентира по направлению на северо-запад	для ведения сельскохозяйственного производства / земли сельскохозяйственного назначения	20,495	10-30	Пронино	32 км	Да	Отличное	Нет
329	ЗАО «ГФТ Паевые Инвестиционные Фонды» Д.У. ЗПИФ рентный «Тверская усадьба»	69:05:0000017:336	Тверская обл., Весьегонский р-он, Пронинское с/п, д. Пронино, примерно в 1010 м от ориентира по направлению на северо-запад	для ведения сельскохозяйственного производства / земли сельскохозяйственного назначения	4,4338	<10	Пронино	32 км	Да	Отличное	Нет
330	ЗАО «ГФТ Паевые Инвестиционные Фонды» Д.У. ЗПИФ рентный «Тверская усадьба»	69:05:0000017:337	Тверская обл., Весьегонский р-он, Пронинское с/п, д. Петровское, примерно в 600 м от ориентира по направлению на юго-восток	для ведения сельскохозяйственного производства / земли сельскохозяйственного назначения	2,7575	<10	Петровское	28 км	Да	Отличное	Нет
331	ЗАО «ГФТ Паевые Инвестиционные Фонды» Д.У. ЗПИФ рентный «Тверская усадьба»	69:05:0000017:338	Тверская обл., Весьегонский р-он, Пронинское с/п, д. Баранково, примерно в 630 м от ориентира по направлению на северо-запад	для ведения сельскохозяйственного производства / земли сельскохозяйственного назначения	6,0535	<10	д. Баранково	35 км	Нет	Отличное	Нет
332	ЗАО «ГФТ Паевые Инвестиционные Фонды» Д.У. ЗПИФ рентный «Тверская усадьба»	69:05:0000017:339	Тверская обл., Весьегонский р-он, Пронинское с/п, д. Тебеньки, примерно в 570 м от ориентира по направлению на северо-запад	для ведения сельскохозяйственного производства / земли сельскохозяйственного назначения	5,2496	<10	д.Тебеньки	31 км	Нет	Отличное	Нет
333	ЗАО «ГФТ Паевые Инвестиционные Фонды» Д.У. ЗПИФ рентный «Тверская усадьба»	69:05:0000017:340	Тверская обл., Весьегонский р-он, Пронинское с/п, д. Баранково, примерно в 830 м от ориентира по направлению на запад	для ведения сельскохозяйственного производства / земли сельскохозяйственного назначения	7,3208	<10	д. Баранково	35 км	Нет	Отличное	Нет
334	ЗАО «ГФТ Паевые Инвестиционные	69:05:0000017:341	Тверская обл., Весьегонский р-он,	для ведения сельскохозяйственного	8,9702	<10	Горка	18 км	Нет	Отличное	Да

№	Собственник	Кадастровый номер	Адрес участка, местоположение которого установлено относительно ориентира, расположенного по адресу:	вид разрешенного использования / категория земель	Площадь, Га	Диапазон площади, га	название села/деревни /поселка/с.п.	Удаленность от областного/ районного центра	Близость трасс	Качество подъездных путей	Близость к водным объектам
	Фонды» Д.У. ЗПИФ рентный «Тверская усадьба»		Пронинское с/п, д. Горка, примерно в 350 м от ориентира по направлению на юго-запад	производства / земли сельскохозяйственного назначения							
335	ЗАО «ГФТ Паевые Инвестиционные Фонды» Д.У. ЗПИФ рентный «Тверская усадьба»	69:05:0000017:342	Тверская обл., Весьегонский р-он, Пронинское с/п, д. Петровское, примерно в 470 м от ориентира по направлению на юго-восток	для ведения сельскохозяйственного производства / земли сельскохозяйственного назначения	4,1854	<10	Петровское	28 км	Да	Отличное	Нет
336	ЗАО «ГФТ Паевые Инвестиционные Фонды» Д.У. ЗПИФ рентный «Тверская усадьба»	69:05:0000017:343	Тверская обл., Весьегонский р-он, Пронинское с/п, д. Баранково, примерно в 800 м от ориентира по направлению на северо-запад	для ведения сельскохозяйственного производства / земли сельскохозяйственного назначения	6,7856	<10	д. Баранково	35 км	Нет	Отличное	Нет
337	ЗАО «ГФТ Паевые Инвестиционные Фонды» Д.У. ЗПИФ рентный «Тверская усадьба»	69:05:0000017:344	Тверская обл., Весьегонский р-он, Пронинское с/п, д. Данилково, примерно в 830 м от ориентира по направлению на юг	для ведения сельскохозяйственного производства / земли сельскохозяйственного назначения	0,8854	<10	Данилково	38 км	Нет	Отличное	Нет
338	ЗАО «ГФТ Паевые Инвестиционные Фонды» Д.У. ЗПИФ рентный «Тверская усадьба»	69:05:0000017:345	Тверская обл., Весьегонский р-он, Пронинское с/п, с.Петровское, примерно в 180 м от ориентира по направлению на юго-восток	для ведения сельскохозяйственного производства / земли сельскохозяйственного назначения	1,4374	<10	Петровское	28 км	Да	Отличное	Нет
339	ЗАО «ГФТ Паевые Инвестиционные Фонды» Д.У. ЗПИФ рентный «Тверская усадьба»	69:05:0000017:346	Тверская обл., Весьегонский р-он, Пронинское с/п, д. Данилково, примерно в 960 м от ориентира по направлению на юг	для ведения сельскохозяйственного производства / земли сельскохозяйственного назначения	0,393	<10	Данилково	38 км	Нет	Отличное	Нет
340	ЗАО «ГФТ Паевые Инвестиционные Фонды» Д.У. ЗПИФ рентный «Тверская усадьба»	69:05:0000017:593	Тверская обл., Весьегонский р-он, Пронинское с/п, д. Горка, примерно в 740 м от ориентира по направлению на юго-восток	для ведения сельскохозяйственного производства / земли сельскохозяйственного назначения	1,5539	<10	Горка	18 км	Нет	Отличное	Да
341	ЗАО «ГФТ Паевые	69:05:0000017:591	Тверская обл.,	для ведения	17,2051	10-30	Савелово	30 км	Нет	Отличное	Нет

№	Собственник	Кадастровый номер	Адрес участка, местоположение которого установлено относительно ориентира, расположенного по адресу:	вид разрешенного использования / категория земель	Площадь, Га	Диапазон площади, га	название села/деревни /поселка/с.п.	Удаленность от областного/ районного центра	Близость трасс	Качество подъездных путей	Близость к водным объектам
	Инвестиционные Фонды» Д.У. ЗПИФ рентный «Тверская усадьба»		Весьегонский р-он, Пронинское с/п, д. Савелово, примерно в 500 м от ориентира по направлению на восток	сельскохозяйственного производства / земли сельскохозяйственного назначения							
342	ЗАО «ГФТ Паевые Инвестиционные Фонды» Д.У. ЗПИФ рентный «Тверская усадьба»	69:05:0000017:592	Тверская обл., Весьегонский р-он, Пронинское с/п, д. Чернецкое, примерно в 1600 м от ориентира по направлению на юго-восток	для ведения сельскохозяйственного производства / земли сельскохозяйственного назначения	0,1232	<10	д.Чернецкое	35 км	Нет	Отличное	Нет
343	ЗАО «ГФТ Паевые Инвестиционные Фонды» Д.У. ЗПИФ рентный «Тверская усадьба»	69:05:0000017:347	Тверская обл., Весьегонский р-он, Пронинское с/п, д. Данилково, примерно в 300 м от ориентира по направлению на север	для ведения сельскохозяйственного производства / земли сельскохозяйственного назначения	0,8924	<10	Данилково	38 км	Нет	Отличное	Нет
344	ЗАО «ГФТ Паевые Инвестиционные Фонды» Д.У. ЗПИФ рентный «Тверская усадьба»	69:05:0000017:348	Тверская обл., Весьегонский р-он, Пронинское с/п, д. Данилково, примерно в 1040 м от ориентира по направлению на юго-восток	для ведения сельскохозяйственного производства / земли сельскохозяйственного назначения	1,0633	<10	Данилково	38 км	Нет	Отличное	Нет
345	ЗАО «ГФТ Паевые Инвестиционные Фонды» Д.У. ЗПИФ рентный «Тверская усадьба»	69:05:0000017:595	Тверская обл., Весьегонский р-он, Пронинское с/п, д. Петровское, примерно в 230 м от ориентира по направлению на север	для ведения сельскохозяйственного производства / земли сельскохозяйственного назначения	30,4121	300-100	Петровское	28 км	Да	Отличное	Нет
346	ЗАО «ГФТ Паевые Инвестиционные Фонды» Д.У. ЗПИФ рентный «Тверская усадьба»	69:05:0000017:596	Тверская обл., Весьегонский р-он, Пронинское с/п, д. Савелово, примерно в 320 м от ориентира по направлению на юго-запад	для ведения сельскохозяйственного производства / земли сельскохозяйственного назначения	3,4177	<10	Савелово	30 км	Нет	Отличное	Нет
347	ЗАО «ГФТ Паевые Инвестиционные Фонды» Д.У. ЗПИФ рентный «Тверская усадьба»	69:05:0000017:600	Тверская обл., Весьегонский р-он, Пронинское с/п, д. Савелово, примерно в 150 м от ориентира по направлению на запад	для ведения сельскохозяйственного производства / земли сельскохозяйственного назначения	1,8247	<10	Савелово	30 км	Нет	Отличное	Нет
348	ЗАО «ГФТ Паевые Инвестиционные	69:05:0000017:599	Тверская обл., Весьегонский р-он,	для ведения сельскохозяйственного	1,2005	<10	д.Ушаково	34 км	Нет	Отличное	Нет

№	Собственник	Кадастровый номер	Адрес участка, местоположение которого установлено относительно ориентира, расположенного по адресу:	вид разрешенного использования / категория земель	Площадь, Га	Диапазон площади, га	название села/деревни /поселка/с.п.	Удаленность от областного/ районного центра	Близость трасс	Качество подъездных путей	Близость к водным объектам
	Фонды» Д.У. ЗПИФ рентный «Тверская усадьба»		Пронинское с/п, д. Ушаково, примерно в 270 м от ориентира по направлению на юго-запад	производства / земли сельскохозяйственного назначения							
349	ЗАО «ГФТ Паевые Инвестиционные Фонды» Д.У. ЗПИФ рентный «Тверская усадьба»	69:05:0000017:597	Тверская обл., Весьегонский р-он, Пронинское с/п, д. Вялье, примерно в 200 м от ориентира по направлению на юго-запад	для ведения сельскохозяйственного производства / земли сельскохозяйственного назначения	1,539	<10	д.Вялье	33 км	Нет	Отличное	Нет
350	ЗАО «ГФТ Паевые Инвестиционные Фонды» Д.У. ЗПИФ рентный «Тверская усадьба»	69:05:0000017:598	Тверская обл., Весьегонский р-он, Пронинское с/п, д. Савелово, примерно в 250 м от ориентира по направлению на юг	для ведения сельскохозяйственного производства / земли сельскохозяйственного назначения	18,4314	10-30	Савелово	30 км	Нет	Отличное	Нет
351	ЗАО «ГФТ Паевые Инвестиционные Фонды» Д.У. ЗПИФ рентный «Тверская усадьба»	69:05:0000017:594	Тверская обл., Весьегонский р-он, Пронинское с/п, д. Савелово, примерно в 250 м от ориентира по направлению на юг	для ведения сельскохозяйственного производства / земли сельскохозяйственного назначения	12,2373	10-30	Савелово	30 км	Нет	Отличное	Нет
352	ЗАО «ГФТ Паевые Инвестиционные Фонды» Д.У. ЗПИФ рентный «Тверская усадьба»	69:05:0000017:588	Тверская обл., Весьегонский р-он, Пронинское с/п, д.Романцево, примерно в 280 м от ориентира по направлению на юго-запад	для ведения сельскохозяйственного производства / земли сельскохозяйственного назначения	4,5998	<10	Романцево	36 км	Да	Отличное	Нет
353	ЗАО «ГФТ Паевые Инвестиционные Фонды» Д.У. ЗПИФ рентный «Тверская усадьба»	69:05:0000017:589	Тверская обл., Весьегонский р-он, Пронинское с/п, д.Волотово, примерно в 250 м от ориентира по направлению на юго-восток	для ведения сельскохозяйственного производства / земли сельскохозяйственного назначения	20,7137	10-30	д.Волотово	32 км	Нет	Отличное	Нет
354	ЗАО «ГФТ Паевые Инвестиционные Фонды» Д.У. ЗПИФ рентный «Тверская усадьба»	69:05:0000017:352	Тверская обл., Весьегонский р-он, Пронинское с/п, д. Горка, примерно в 750 м от ориентира по направлению на запад	для ведения сельскохозяйственного производства / земли сельскохозяйственного назначения	16,5814	10-30	Горка	18 км	Нет	Отличное	Да
355	ЗАО «ГФТ Паевые Инвестиционные Фонды» Д.У. ЗПИФ рентный «Тверская усадьба»	69:05:0000017:353	Тверская обл., Весьегонский р-он, Пронинское с/п, д.Горка, примерно в 850 м от ориентира по направлению на запад	для ведения сельскохозяйственного производства / земли сельскохозяйственного назначения	18,5814	10-30	Горка	18 км	Нет	Отличное	Да

№	Собственник	Кадастровый номер	Адрес участка, местоположение которого установлено относительно ориентира, расположенного по адресу:	вид разрешенного использования / категория земель	Площадь, Га	Диапазон площади, га	название села/деревни /поселка/с.п.	Удаленность от областного/ районного центра	Близость трасс	Качество подъездных путей	Близость к водным объектам
	усадьба»		ориентира по направлению на юго-восток	назначения							
356	ЗАО «ГФТ Паевые Инвестиционные Фонды» Д.У. ЗПИФ рентный «Тверская усадьба»	69:05:0000017:361	Тверская обл., Весьегонский р-он, Пронинское с/п, д.Волотово, примерно в 350 м от ориентира по направлению на юго-запад	для ведения сельскохозяйственного производства / земли сельскохозяйственного назначения	3,6962	<10	д.Волотово	32 км	Нет	Отличное	Нет
357	ЗАО «ГФТ Паевые Инвестиционные Фонды» Д.У. ЗПИФ рентный «Тверская усадьба»	69:05:0000017:362	Тверская обл., Весьегонский р-он, Пронинское с/п, д.Романцево, примерно в 240 м от ориентира по направлению на юго-восток	для ведения сельскохозяйственного производства / земли сельскохозяйственного назначения	1,2204	<10	Романцево	36 км	Да	Отличное	Нет
358	ЗАО «ГФТ Паевые Инвестиционные Фонды» Д.У. ЗПИФ рентный «Тверская усадьба»	69:05:0000017:365	Тверская обл., Весьегонский р-он, Пронинское с/п, д.Волотово, примерно в 300 м от ориентира по направлению на восток	для ведения сельскохозяйственного производства / земли сельскохозяйственного назначения	94,817	300-100	д.Волотово	32 км	Нет	Отличное	Нет
359	ЗАО «ГФТ Паевые Инвестиционные Фонды» Д.У. ЗПИФ рентный «Тверская усадьба»	69:05:0000017:366	Тверская обл., Весьегонский р-он, Пронинское с/п, д.Волотово, примерно в 180 м от ориентира по направлению на запад	для ведения сельскохозяйственного производства / земли сельскохозяйственного назначения	0,8062	<10	д.Волотово	32 км	Нет	Отличное	Нет
360	ЗАО «ГФТ Паевые Инвестиционные Фонды» Д.У. ЗПИФ рентный «Тверская усадьба»	69:05:0000017:299	Тверская обл., Весьегонский р-он, Пронинское с/п, д.Баранково, примерно в 140 м от ориентира по направлению на юго-запад	для ведения сельскохозяйственного производства / земли сельскохозяйственного назначения	3,0397	<10	д.Баранково	35 км	Нет	Отличное	Нет
361	ЗАО «ГФТ Паевые Инвестиционные Фонды» Д.У. ЗПИФ рентный «Тверская усадьба»	69:05:0000017:367	Тверская обл., Весьегонский р-он, Пронинское с/п, д.Волотово, примерно в 180 м от ориентира по направлению на запад	для ведения сельскохозяйственного производства / земли сельскохозяйственного назначения	0,7727	<10	д.Волотово	32 км	Нет	Отличное	Нет
362	ЗАО «ГФТ Паевые Инвестиционные Фонды» Д.У. ЗПИФ рентный «Тверская усадьба»	69:05:0000017:368	Тверская обл., Весьегонский р-он, Пронинское с/п, д.Романцево, примерно в 280 м от ориентира по	для ведения сельскохозяйственного производства / земли сельскохозяйственного назначения	6,8306	<10	Романцево	36 км	Да	Отличное	Нет

№	Собственник	Кадастровый номер	Адрес участка, местоположение которого установлено относительно ориентира, расположенного по адресу:	вид разрешенного использования / категория земель	Площадь, Га	Диапазон площади, га	название села/деревни /поселка/с.п.	Удаленность от областного/ районного центра	Близость трасс	Качество подъездных путей	Близость к водным объектам
			направлению на север								
363	ЗАО «ГФТ Паевые Инвестиционные Фонды» Д.У. ЗПИФ рентный «Тверская усадьба»	69:05:0000017:369	Тверская обл., Весьегонский р-он, Пронинское с/п, д.Романцево, примерно в 350 м от ориентира по направлению на восток	для ведения сельскохозяйственного производства / земли сельскохозяйственного назначения	64,5809	300-100	Романцево	36 км	Да	Отличное	Нет
364	ЗАО «ГФТ Паевые Инвестиционные Фонды» Д.У. ЗПИФ рентный «Тверская усадьба»	69:05:0000017:370	Тверская обл., Весьегонский р-он, Пронинское с/п, д. Пронино, примерно в 370 м от ориентира по направлению на юг	для ведения сельскохозяйственного производства / земли сельскохозяйственного назначения	12,6454	10-30	Пронино	32 км	Да	Отличное	Нет
365	ЗАО «ГФТ Паевые Инвестиционные Фонды» Д.У. ЗПИФ рентный «Тверская усадьба»	69:05:0000017:371	Тверская обл., Весьегонский р-он, Пронинское с/п, д.Романцево, примерно в 210 м от ориентира по направлению на запад	для ведения сельскохозяйственного производства / земли сельскохозяйственного назначения	3,697	<10	Романцево	36 км	Да	Отличное	Нет
366	ЗАО «ГФТ Паевые Инвестиционные Фонды» Д.У. ЗПИФ рентный «Тверская усадьба»	69:05:0000017:409	Тверская обл., Весьегонский р-он, Пронинское с/п, д.Пронино, примерно в 860 м от ориентира по направлению на северо-восток	для ведения сельскохозяйственного производства / земли сельскохозяйственного назначения	28,1765	10-30	Пронино	32 км	Да	Отличное	Нет
367	ЗАО «ГФТ Паевые Инвестиционные Фонды» Д.У. ЗПИФ рентный «Тверская усадьба»	69:05:0000017:410	Тверская обл., Весьегонский р-он, Пронинское с/п, д.Бронниково, примерно в 300 м от ориентира по направлению на северо-запад	для ведения сельскохозяйственного производства / земли сельскохозяйственного назначения	4,0818	<10	д.Бронниково	37 км	Нет	Отличное	Нет
368	ЗАО «ГФТ Паевые Инвестиционные Фонды» Д.У. ЗПИФ рентный «Тверская усадьба»	69:05:0000017:411	Тверская обл., Весьегонский р-он, Пронинское с/п, д.Бронниково, примерно в 150 м от ориентира по направлению на юго-запад	для ведения сельскохозяйственного производства / земли сельскохозяйственного назначения	31,8362	300-100	д.Бронниково	37 км	Нет	Отличное	Нет
369	ЗАО «ГФТ Паевые Инвестиционные Фонды» Д.У. ЗПИФ рентный «Тверская усадьба»	69:05:0000017:412	Тверская обл., Весьегонский р-он, Пронинское с/п, д.Пронино, примерно в 300 м от ориентира по направлению на запад	для ведения сельскохозяйственного производства / земли сельскохозяйственного назначения	2,9658	<10	Пронино	32 км	Да	Отличное	Нет

№	Собственник	Кадастровый номер	Адрес участка, местоположение которого установлено относительно ориентира, расположенного по адресу:	вид разрешенного использования / категория земель	Площадь, Га	Диапазон площади, га	название села/деревни /поселка/с.п.	Удаленность от областного/ районного центра	Близость трасс	Качество подъездных путей	Близость к водным объектам
370	ЗАО «ГФТ Паевые Инвестиционные Фонды» Д.У. ЗПИФ рентный «Тверская усадьба»	69:05:0000017:413	Тверская обл., Весьегонский р-он, Пронинское с/п, д.Пронино, примерно в 300 м от ориентира по направлению на юго-запад	для ведения сельскохозяйственного производства / земли сельскохозяйственного назначения	2,3179	<10	Пронино	32 км	Да	Отличное	Нет
371	ЗАО «ГФТ Паевые Инвестиционные Фонды» Д.У. ЗПИФ рентный «Тверская усадьба»	69:05:0000017:414	Тверская обл., Весьегонский р-он, Пронинское с/п, д.Пронино, примерно в 450 м от ориентира по направлению на восток	для ведения сельскохозяйственного производства / земли сельскохозяйственного назначения	96,9569	300-100	Пронино	32 км	Да	Отличное	Нет
372	ЗАО «ГФТ Паевые Инвестиционные Фонды» Д.У. ЗПИФ рентный «Тверская усадьба»	69:05:0000017:415	Тверская обл., Весьегонский р-он, Пронинское с/п, д.Пронино, примерно в 600 м от ориентира по направлению на север	для ведения сельскохозяйственного производства / земли сельскохозяйственного назначения	95,5345	300-100	Пронино	32 км	Да	Отличное	Нет
373	ЗАО «ГФТ Паевые Инвестиционные Фонды» Д.У. ЗПИФ рентный «Тверская усадьба»	69:05:0000017:416	Тверская обл., Весьегонский р-он, Пронинское с/п, д.Табеньки, примерно в 250 м от ориентира по направлению на север	для ведения сельскохозяйственного производства / земли сельскохозяйственного назначения	24,145	10-30	Табеньки	31 км	Нет	Отличное	Нет
374	ЗАО «ГФТ Паевые Инвестиционные Фонды» Д.У. ЗПИФ рентный «Тверская усадьба»	69:05:0000017:417	Тверская обл., Весьегонский р-он, Пронинское с/п, д.Бронниково, примерно в 200 м от ориентира по направлению на юг	для ведения сельскохозяйственного производства / земли сельскохозяйственного назначения	27,7603	10-30	д.Бронниково	37 км	Нет	Отличное	Нет
375	ЗАО «ГФТ Паевые Инвестиционные Фонды» Д.У. ЗПИФ рентный «Тверская усадьба»	69:05:0171001:30	Тверская обл., Весьегонский р-он, Пронинское с/п, д.Пронино, примерно в 280 м от ориентира по направлению на юго-запад	для ведения сельскохозяйственного производства / земли сельскохозяйственного назначения	1,7953	<10	Пронино	32 км	Да	Отличное	Нет
376	ЗАО «ГФТ Паевые Инвестиционные Фонды» Д.У. ЗПИФ рентный «Тверская усадьба»	69:05:0000016:303	Тверская обл., Весьегонский р-он, Кесемское с/п, д.Лобозники, примерно в 4м от ориентира по направлению на северо-запад	для ведения сельскохозяйственного производства / земли сельскохозяйственного назначения	39,7998	300-100	Лобозники	41 км	Нет	Отличное	Нет
377	ЗАО «ГФТ Паевые Инвестиционные	69:05:0000016:304	Тверская обл., Весьегонский р-он,	для ведения сельскохозяйственного	38,7594	300-100	Противье	56 км	Нет	Отличное	Да

№	Собственник	Кадастровый номер	Адрес участка, местоположение которого установлено относительно ориентира, расположенного по адресу:	вид разрешенного использования / категория земель	Площадь, Га	Диапазон площади, га	название села/деревни /поселка/с.п.	Удаленность от областного/ районного центра	Близость трасс	Качество подъездных путей	Близость к водным объектам
	Фонды» Д.У. ЗПИФ рентный «Тверская усадьба»		Кесемское с/п, д.Противье, примерно в 4м от ориентира по направлению на север	производства / земли сельскохозяйственного назначения							
378	ЗАО «ГФТ Паевые Инвестиционные Фонды» Д.У. ЗПИФ рентный «Тверская усадьба»	69:05:0000016:305	Тверская обл., Весьегонский р-он, Кесемское с/п, д.Противье, примерно в 4м от ориентира по направлению на юго-запад	для ведения сельскохозяйственного производства / земли сельскохозяйственного назначения	14,6092	10-30	Противье	56 км	Нет	Отличное	Да
379	ЗАО «ГФТ Паевые Инвестиционные Фонды» Д.У. ЗПИФ рентный «Тверская усадьба»	69:05:0000016:306	Тверская обл., Весьегонский р-он, Кесемское с/п, д.Противье, примерно в 700м от ориентира по направлению на запад	для ведения сельскохозяйственного производства / земли сельскохозяйственного назначения	1,3169	<10	Противье	56 км	Нет	Отличное	Да
380	ЗАО «ГФТ Паевые Инвестиционные Фонды» Д.У. ЗПИФ рентный «Тверская усадьба»	69:05:0000014:143	Тверская обл., Весьегонский р-он, Кесемское с/п д.Щетка, примерно в 200 м. от ориентира по направлению на юг	для ведения сельскохозяйственного производства / земли сельскохозяйственного назначения	35,0289	300-100	Щетка	49 км	Нет	Отличное	Нет
381	ЗАО «ГФТ Паевые Инвестиционные Фонды» Д.У. ЗПИФ рентный «Тверская усадьба»	69:05:0000014:144	Тверская обл., Весьегонский р-он, Кесемское с/п д.Щетка, примерно в 100 м. от ориентира по направлению на юго-восток	для ведения сельскохозяйственного производства / земли сельскохозяйственного назначения	15,2123	10-30	Щетка	49 км	Нет	Отличное	Нет
382	ЗАО «ГФТ Паевые Инвестиционные Фонды» Д.У. ЗПИФ рентный «Тверская усадьба»	69:05:0000014:145	Тверская обл., Весьегонский р-он, Кесемское с/п д.Шилково, примерно в 200 м. от ориентира по направлению на северо-восток	для ведения сельскохозяйственного производства / земли сельскохозяйственного назначения	18,7145	10-30	Шилково	45 км	Нет	Отличное	Нет
383	ЗАО «ГФТ Паевые Инвестиционные Фонды» Д.У. ЗПИФ рентный «Тверская усадьба»	69:05:0000014:146	Тверская обл., Весьегонский р-он, Кесемское с/п д.Шилково, примерно в 600 м. от ориентира по направлению на северо-запад	для ведения сельскохозяйственного производства / земли сельскохозяйственного назначения	28,1019	10-30	Шилково	45 км	Нет	Отличное	Нет
384	ЗАО «ГФТ Паевые Инвестиционные	69:05:0000011:410	Тверская обл., Весьегонский р-он,	для ведения сельскохозяйственного	22,4516	10-30	Суково	31 км	Да	Отличное	Нет

№	Собственник	Кадастровый номер	Адрес участка, местоположение которого установлено относительно ориентира, расположенного по адресу:	вид разрешенного использования / категория земель	Площадь, Га	Диапазон площади, га	название села/деревни /поселка/с.п.	Удаленность от областного/ районного центра	Близость трасс	Качество подъездных путей	Близость к водным объектам
	Фонды» Д.У. ЗПИФ рентный «Тверская усадьба»		Чамеровское с/п.д.Суково, примерно в 300 м. от ориентира по направлению на северо-восток	производства / земли сельскохозяйственного назначения							

3.1.6. Земельные участки в Тверской области Бологовском районе

Инженерные сети (электрические, водопроводные, канализационные) расположены на расстоянии 2-4 км от границы земельных участков.

Форма земельных участков в основном неправильная, строения на участках в настоящее время отсутствуют.

На территории участков отсутствуют какие-либо природные факторы, оказывающие отрицательное влияние на его стоимость (овраги, холмы, заболоченные участки и т.д.). Земельные участки не огорожены.

Улучшения земельных участков отсутствуют.

Другие факторы и характеристики, относящиеся к объекту оценки и существенно влияющие на его стоимость, не выявлены.

Земельные участки долгое время не обрабатывались, классифицируются как залежь.

Характеристика земельных участков [объекта оценки] представлена в таблице ниже.

Таблица 8

№	Кадастровый номер	Адрес участка, местоположение которого установлено относительно ориентира, расположенного по адресу:	вид разрешенного использования / категория земель	Площадь, Га	Диапазон площади, га	Удаленность от областного/районного центра	Близость трасс	Качество подъездных путей	Близость к водным объектам
1	69:04:0000010:80	Тверская обл., Бологовский р-н, Березайское с/п, д.Угрево, ул. Речная, д.23, примерно в 1306 м от ориентира по направлению на северо-запад	для организации крестьянского хозяйства / земли сельскохозяйственного назначения	7,1	<10	24 км	Нет	Отличное	Нет
2	69:04:0000010:187	Тверская обл., Бологовский р-н, Березайское с/п	для организации крестьянского хозяйства / земли сельскохозяйственного назначения	10,2	10-30	24 км	Нет	Отличное	Нет
3	69:04:0000010:111	Тверская обл., Бологовский р-н, Березайское с/п, д.Дубровка, ул. Полевая, д.29, примерно в 1080 м от ориентира по направлению на север	для ведения крестьянского (фермерского) хозяйства / земли сельскохозяйственного назначения	7,9	<10	20 км	Да	Отличное	Нет
4	69:04:0000010:188	Тверская обл., Бологовский р-н, Березайское с/п	для организации крестьянского хозяйства / земли сельскохозяйственного назначения	18,1	10-30	24 км	Нет	Отличное	Нет
5	69:04:0000010:186	Тверская обл., Бологовский р-н, Березайское с/п	для организации крестьянского хозяйства / земли сельскохозяйственного назначения	20,2	10-30	24 км	Нет	Отличное	Нет
6	69:04:0000010:189	Тверская обл., Бологовский р-н, Березайское с/п	для организации крестьянского хозяйства / земли сельскохозяйственного назначения	18	10-30	24 км	Нет	Отличное	Нет
7	69:04:0000010:0144	Тверская обл., Бологовский р-н, Березайское с/п	для организации крестьянского хозяйства / земли сельскохозяйственного назначения	5,8297	<10	24 км	Нет	Отличное	Нет
8	69:04:0000010:190	Тверская обл., Бологовский р-н, Березайское с/п	для организации крестьянского хозяйства / земли сельскохозяйственного назначения	6,5999	<10	24 км	Нет	Отличное	Нет
9	69:04:0000015:852	Тверская область, Бологовский район, Кафтинское с/п, д. Бор, примерно в 1080 м от ориентира по	для ведения сельского и лесного хозяйства / земли сельскохозяйственного	0,3	<10	30 км	Нет	Отличное	Нет

№	Кадастровый номер	Адрес участка, местоположение которого установлено относительно ориентира, расположенного по адресу:	вид разрешенного использования / категория земель	Площадь, Га	Диапазон площади, га	Удаленность от областного/районного центра	Близость трасс	Качество подъездных путей	Близость к водным объектам
		направлению на северо-запад	назначения						
10	69:04:0000015:853	Тверская область, Бологовский район, Кафтинское с/п, д. Бор, примерно в 1140 м от ориентира по направлению на северо-запад	для ведения сельского и лесного хозяйства / земли сельскохозяйственного назначения	2,4	<10	30 км	Нет	Отличное	Нет
11	69:04:0000015:854	Тверская область, Бологовский район, Кафтинское с/п, д. Бор, примерно в 960 м от ориентира по направлению на северо-запад	для ведения сельского и лесного хозяйства / земли сельскохозяйственного назначения	0,4	<10	30 км	Нет	Отличное	Нет
12	69:04:0000015:855	Тверская область, Бологовский район, Кафтинское с/п, д. Бор, примерно в 5 м от ориентира по направлению на северо-запад	для ведения сельского и лесного хозяйства / земли сельскохозяйственного назначения	9,05	<10	30 км	Нет	Отличное	Нет
13	69:04:0000015:856	Тверская область, Бологовский район, Кафтинское с/п, д. Бор, примерно в 350 м от ориентира по направлению на северо-запад	для ведения сельского и лесного хозяйства / земли сельскохозяйственного назначения	1,8	<10	30 км	Нет	Отличное	Нет
14	69:04:0000015:857	Тверская область, Бологовский район, Кафтинское с/п, д. Бор, примерно в 780 м от ориентира по направлению на северо-запад	для ведения сельского и лесного хозяйства / земли сельскохозяйственного назначения	4,2776	<10	30 км	Нет	Отличное	Нет
15	69:04:0000015:858	Тверская область, Бологовский район, Кафтинское с/п, д. Бор, примерно в 1210 м от ориентира по направлению на северо-запад	для ведения сельского и лесного хозяйства / земли сельскохозяйственного назначения	0,7	<10	30 км	Нет	Отличное	Нет
16	69:04:0000015:859	Тверская область, Бологовский район, Кафтинское с/п, д. Бор, примерно в 5 м от ориентира по направлению на северо-запад	для ведения сельского и лесного хозяйства / земли сельскохозяйственного назначения	6,9957	<10	30 км	Нет	Отличное	Нет
17	69:04:0000015:860	Тверская область, Бологовский район, Кафтинское с/п, д. Бор, примерно в 5 м от ориентира по направлению на запад	для ведения сельского и лесного хозяйства / земли сельскохозяйственного назначения	10,4588	10-30	30 км	Нет	Отличное	Нет
18	69:04:0000015:861	Тверская область, Бологовский район, Кафтинское с/п, д. Бор, примерно в 390 м от ориентира по направлению на северо-восток	для ведения сельского и лесного хозяйства / земли сельскохозяйственного назначения	2,9	<10	30 км	Нет	Отличное	Нет
19	69:04:0000015:862	Тверская область, Бологовский район, Кафтинское с/п, д. Бор, примерно в 5 м от ориентира по направлению на северо-восток	для ведения сельского и лесного хозяйства / земли сельскохозяйственного назначения	18,77	10-30	30 км	Нет	Отличное	Нет
20	69:04:0000015:863	Тверская область, Бологовский район, Кафтинское с/п, д. Бор, примерно в 5 м от ориентира по направлению на восток	для ведения сельского и лесного хозяйства / земли сельскохозяйственного назначения	1,09	<10	30 км	Нет	Отличное	Нет
21	69:04:0000015:864	Тверская область, Бологовский район, Кафтинское с/п, д. Бор,	для ведения сельского и лесного хозяйства / земли	0,6	<10	30 км	Нет	Отличное	Нет

№	Кадастровый номер	Адрес участка, местоположение которого установлено относительно ориентира, расположенного по адресу:	вид разрешенного использования / категория земель	Площадь, Га	Диапазон площади, га	Удаленность от областного/районного центра	Близость трасс	Качество подъездных путей	Близость к водным объектам
		примерно в 190 м от ориентира по направлению на восток	сельскохозяйственного назначения						
22	69:04:0000015:865	Тверская область, Бологовский район, Кафтинское с/п, д. Бор, примерно в 320 м от ориентира по направлению на восток	для ведения сельского и лесного хозяйства / земли сельскохозяйственного назначения	7,63	<10	30 км	Нет	Отличное	Нет
23	69:04:0000015:866	Тверская область, Бологовский район, Кафтинское с/п, д. Бор, примерно в 760 м от ориентира по направлению на восток	для ведения сельского и лесного хозяйства / земли сельскохозяйственного назначения	0,6	<10	30 км	Нет	Отличное	Нет
24	69:04:0000015:867	Тверская область, Бологовский район, Кафтинское с/п, д. Бор, примерно в 890 м от ориентира по направлению на восток	для ведения сельского и лесного хозяйства / земли сельскохозяйственного назначения	1,1	<10	30 км	Нет	Отличное	Нет
25	69:04:0000015:868	Тверская область, Бологовский район, Кафтинское с/п, д. Бор, примерно в 1110 м от ориентира по направлению на восток	для ведения сельского и лесного хозяйства / земли сельскохозяйственного назначения	2,6	<10	30 км	Нет	Отличное	Нет
26	69:04:0000015:869	Тверская область, Бологовский район, Кафтинское с/п, д. Бор, примерно в 15 м от ориентира по направлению на восток	для ведения сельского и лесного хозяйства / земли сельскохозяйственного назначения	0,5	<10	30 км	Нет	Отличное	Нет
27	69:04:0000015:870	Тверская область, Бологовский район, Кафтинское с/п, д. Бор, примерно в 5 м от ориентира по направлению на восток	для ведения сельского и лесного хозяйства / земли сельскохозяйственного назначения	0,2	<10	30 км	Нет	Отличное	Нет
28	69:04:0000015:871	Тверская область, Бологовский район, Кафтинское с/п, д. Бор, примерно в 5 м от ориентира по направлению на юго-восток	для ведения сельского и лесного хозяйства / земли сельскохозяйственного назначения	3,7998	<10	30 км	Нет	Отличное	Нет
29	69:04:0000015:872	Тверская область, Бологовский район, Кафтинское с/п, д. Бор, примерно в 250 м от ориентира по направлению на восток	для ведения сельского и лесного хозяйства / земли сельскохозяйственного назначения	1,8	<10	30 км	Нет	Отличное	Нет
30	69:04:0000015:873	Тверская область, Бологовский район, Кафтинское с/п, д. Бор, примерно в 200 м от ориентира по направлению на юго-восток	для ведения сельского и лесного хозяйства / земли сельскохозяйственного назначения	3,1	<10	30 км	Нет	Отличное	Нет
31	69:04:0000015:874	Тверская область, Бологовский район, Кафтинское с/п, д. Бор, примерно в 400 м от ориентира по направлению на юго-восток	для ведения сельского и лесного хозяйства / земли сельскохозяйственного назначения	0,4	<10	30 км	Нет	Отличное	Нет
32	69:04:0000015:875	Тверская область, Бологовский район, Кафтинское с/п, д. Бор, примерно в 480 м от ориентира по направлению на юго-восток	для ведения сельского и лесного хозяйства / земли сельскохозяйственного назначения	0,2	<10	30 км	Нет	Отличное	Нет
33	69:04:0000015:876	Тверская область, Бологовский	для ведения сельского и	0,1	<10	30 км	Нет	Отличное	Нет

№	Кадастровый номер	Адрес участка, местоположение которого установлено относительно ориентира, расположенного по адресу:	вид разрешенного использования / категория земель	Площадь, Га	Диапазон площади, га	Удаленность от областного/районного центра	Близость трасс	Качество подъездных путей	Близость к водным объектам
		район, Кафтинское с/п, д. Бор, примерно в 500 м от ориентира по направлению на юго-восток	лесного хозяйства / земли сельскохозяйственного назначения						
34	69:04:0000015:877	Тверская область, Бологовский район, Кафтинское с/п, д. Будущее, примерно в 740 м от ориентира по направлению на юг	для ведения сельского и лесного хозяйства / земли сельскохозяйственного назначения	1,5	<10	28 км	Нет	Отличное	Да
35	69:04:0000015:880	Тверская область, Бологовский район, Кафтинское с/п, д. Будущее, примерно в 5 м от ориентира по направлению на восток	для ведения сельского и лесного хозяйства / земли сельскохозяйственного назначения	1,8927	<10	28 км	Нет	Отличное	Да
36	69:04:0000015:881	Тверская область, Бологовский район, Кафтинское с/п, д. Будущее, примерно в 170 м от ориентира по направлению на восток	для ведения сельского и лесного хозяйства / земли сельскохозяйственного назначения	0,13	<10	28 км	Нет	Отличное	Да
37	69:04:0000015:882	Тверская область, Бологовский район, Кафтинское с/п, д. Будущее, примерно в 5 м от ориентира по направлению на восток	для ведения сельского и лесного хозяйства / земли сельскохозяйственного назначения	0,4197	<10	28 км	Нет	Отличное	Да
38	69:04:0000015:883	Тверская область, Бологовский район, Кафтинское с/п, д. Будущее, примерно в 130 м от ориентира по направлению на восток	для ведения сельского и лесного хозяйства / земли сельскохозяйственного назначения	1,6564	<10	28 км	Нет	Отличное	Да
39	69:04:0000015:884	Тверская область, Бологовский район, Кафтинское с/п, д. Будущее, примерно в 320 м от ориентира по направлению на юго-восток	для ведения сельского и лесного хозяйства / земли сельскохозяйственного назначения	2,1	<10	28 км	Нет	Отличное	Да
40	69:04:0000015:885	Тверская область, Бологовский район, Кафтинское с/п, д. Будущее, примерно в 240 м от ориентира по направлению на юго-восток	для ведения сельского и лесного хозяйства / земли сельскохозяйственного назначения	0,4675	<10	28 км	Нет	Отличное	Да
41	69:04:0000015:886	Тверская область, Бологовский район, Кафтинское с/п, д. Будущее, примерно в 710 м от ориентира по направлению на юго-восток	для ведения сельского и лесного хозяйства / земли сельскохозяйственного назначения	0,9828	<10	28 км	Нет	Отличное	Да
42	69:04:0000015:887	Тверская область, Бологовский район, Кафтинское с/п, д. Будущее, примерно в 670 м от ориентира по направлению на юго-восток	для ведения сельского и лесного хозяйства / земли сельскохозяйственного назначения	1,4	<10	28 км	Нет	Отличное	Да
43	69:04:0000015:888	Тверская область, Бологовский район, Кафтинское с/п, д. Будущее, примерно в 790 м от ориентира по направлению на юго-восток	для ведения сельского и лесного хозяйства / земли сельскохозяйственного назначения	1,1	<10	28 км	Нет	Отличное	Да
44	69:04:0000015:889	Тверская область, Бологовский район, Кафтинское с/п, д. Будущее, примерно в 1260 м от ориентира по направлению на юго-восток	для ведения сельского и лесного хозяйства / земли сельскохозяйственного назначения	1,1	<10	28 км	Нет	Отличное	Да

№	Кадастровый номер	Адрес участка, местоположение которого установлено относительно ориентира, расположенного по адресу:	вид разрешенного использования / категория земель	Площадь, Га	Диапазон площади, га	Удаленность от областного/районного центра	Близость трасс	Качество подъездных путей	Близость к водным объектам
45	69:04:0000015:890	Тверская область, Бологовский район, Кафтинское с/п, д. Васильево, примерно в 780 м от ориентира по направлению на север	для ведения сельского и лесного хозяйства / земли сельскохозяйственного назначения	0,4	<10	26 км	Нет	Отличное	Нет
46	69:04:0000015:891	Тверская область, Бологовский район, Кафтинское с/п, д. Васильево, примерно в 820 м от ориентира по направлению на север	для ведения сельского и лесного хозяйства / земли сельскохозяйственного назначения	0,1	<10	26 км	Нет	Отличное	Нет
47	69:04:0000015:892	Тверская область, Бологовский район, Кафтинское с/п, д. Васильево, примерно в 690 м от ориентира по направлению на север	для ведения сельского и лесного хозяйства / земли сельскохозяйственного назначения	0,1999	<10	26 км	Нет	Отличное	Нет
48	69:04:0000015:893	Тверская область, Бологовский район, Кафтинское с/п, д. Васильево, примерно в 5 м от ориентира по направлению на север	для ведения сельского и лесного хозяйства / земли сельскохозяйственного назначения	42,2	30-100	26 км	Нет	Отличное	Нет
49	69:04:0000015:894	Тверская область, Бологовский район, Кафтинское с/п, д. Васильево, примерно в 430 м от ориентира по направлению на запад	для ведения сельского и лесного хозяйства / земли сельскохозяйственного назначения	4,6	<10	26 км	Нет	Отличное	Нет
50	69:04:0000015:895	Тверская область, Бологовский район, Кафтинское с/п, д. Васильево, примерно в 440 м от ориентира по направлению на юго-запад	для ведения сельского и лесного хозяйства / земли сельскохозяйственного назначения	7,2	<10	26 км	Нет	Отличное	Нет
51	69:04:0000015:896	Тверская область, Бологовский район, Кафтинское с/п, д. Васильево, примерно в 50 м от ориентира по направлению на юго-запад	для ведения сельского и лесного хозяйства / земли сельскохозяйственного назначения	5,1	<10	26 км	Нет	Отличное	Нет
52	69:04:0000015:897	Тверская область, Бологовский район, Кафтинское с/п, д. Васильево, примерно в 570 м от ориентира по направлению на север	для ведения сельского и лесного хозяйства / земли сельскохозяйственного назначения	0,3503	<10	26 км	Нет	Отличное	Нет
53	69:04:0000015:898	Тверская область, Бологовский район, Кафтинское с/п, д. Васильево, примерно в 5 м от ориентира по направлению на север	для ведения сельского и лесного хозяйства / земли сельскохозяйственного назначения	9,2166	<10	26 км	Нет	Отличное	Нет
54	69:04:0000015:899	Тверская область, Бологовский район, Кафтинское с/п, д. Васильево, примерно в 70 м от ориентира по направлению на север	для ведения сельского и лесного хозяйства / земли сельскохозяйственного назначения	1,4	<10	26 км	Нет	Отличное	Нет
55	69:04:0000015:900	Тверская область, Бологовский район, Кафтинское с/п, д. Васильево, примерно в 300 м от ориентира по направлению на север	для ведения сельского и лесного хозяйства / земли сельскохозяйственного назначения	0,2921	<10	26 км	Нет	Отличное	Нет
56	69:04:0000015:901	Тверская область, Бологовский район, Кафтинское с/п, д. Васильево, примерно в 350 м от ориентира по	для ведения сельского и лесного хозяйства / земли сельскохозяйственного	0,9	<10	26 км	Нет	Отличное	Нет

№	Кадастровый номер	Адрес участка, местоположение которого установлено относительно ориентира, расположенного по адресу:	вид разрешенного использования / категория земель	Площадь, Га	Диапазон площади, га	Удаленность от областного/районного центра	Близость трасс	Качество подъездных путей	Близость к водным объектам
		направлению на северо-восток	назначения						
57	69:04:0000015:902	Тверская область, Бологовский район, Кафтинское с/п, д.Васильево, примерно в 520 м от ориентира по направлению на северо-восток	для ведения сельского и лесного хозяйства / земли сельскохозяйственного назначения	0,8959	<10	26 км	Нет	Отличное	Нет
58	69:04:0000015:903	Тверская область, Бологовский район, Кафтинское с/п, д.Васильево, примерно в 5 м от ориентира по направлению на юг	для ведения сельского и лесного хозяйства / земли сельскохозяйственного назначения	28,4272	10-30	26 км	Нет	Отличное	Нет
59	69:04:0000015:904	Тверская область, Бологовский район, Кафтинское с/п, д.Васильево, примерно в 5 м от ориентира по направлению на юго-восток	для ведения сельского и лесного хозяйства / земли сельскохозяйственного назначения	0,29	<10	26 км	Нет	Отличное	Нет
60	69:04:0000015:905	Тверская область, Бологовский район, Кафтинское с/п, д.Васильево, примерно в 5 м от ориентира по направлению на юго-восток	для ведения сельского и лесного хозяйства / земли сельскохозяйственного назначения	17,14	10-30	26 км	Нет	Отличное	Нет
61	69:04:0000015:906	Тверская область, Бологовский район, Кафтинское с/п, д.Васильево, примерно в 510 м от ориентира по направлению на юг	для ведения сельского и лесного хозяйства / земли сельскохозяйственного назначения	0,3988	<10	26 км	Нет	Отличное	Нет
62	69:04:0000015:907	Тверская область, Бологовский район, Кафтинское с/п, д.Васильево, примерно в 530 м от ориентира по направлению на юг	для ведения сельского и лесного хозяйства / земли сельскохозяйственного назначения	2,2974	<10	26 км	Нет	Отличное	Нет
63	69:04:0000015:908	Тверская область, Бологовский район, Кафтинское с/п, д.Васильево, примерно в 760 м от ориентира по направлению на юг	для ведения сельского и лесного хозяйства / земли сельскохозяйственного назначения	2,4	<10	26 км	Нет	Отличное	Нет
64	69:04:0000015:909	Тверская область, Бологовский район, Кафтинское с/п, д.Васильево, примерно в 1080 м от ориентира по направлению на юг	для ведения сельского и лесного хозяйства / земли сельскохозяйственного назначения	2,4	<10	26 км	Нет	Отличное	Нет
65	69:04:0000015:910	Тверская область, Бологовский район, Кафтинское с/п, д.Васильево, примерно в 1500 м от ориентира по направлению на юг	для ведения сельского и лесного хозяйства / земли сельскохозяйственного назначения	1,3	<10	26 км	Нет	Отличное	Нет
66	69:04:0000015:911	Тверская область, Бологовский район, Кафтинское с/п, д.Васильево, примерно в 760 м от ориентира по направлению на юг	для ведения сельского и лесного хозяйства / земли сельскохозяйственного назначения	0,3886	<10	26 км	Нет	Отличное	Нет
67	69:04:0000015:912	Тверская область, Бологовский район, Кафтинское с/п, д.Васильево, примерно в 920 м от ориентира по направлению на юг	для ведения сельского и лесного хозяйства / земли сельскохозяйственного назначения	5,4999	<10	26 км	Нет	Отличное	Нет
68	69:04:0000015:913	Тверская область, Бологовский район, Кафтинское с/п, д.Васильево,	для ведения сельского и лесного хозяйства / земли	26,7678	10-30	26 км	Нет	Отличное	Нет

№	Кадастровый номер	Адрес участка, местоположение которого установлено относительно ориентира, расположенного по адресу:	вид разрешенного использования / категория земель	Площадь, Га	Диапазон площади, га	Удаленность от областного/районного центра	Близость трасс	Качество подъездных путей	Близость к водным объектам
		примерно в 1040 м от ориентира по направлению на восток	сельскохозяйственного назначения						
69	69:04:0000015:914	Тверская область, Бологовский район, Кафтинское с/п, д.Васильево, примерно в 1170 м от ориентира по направлению на восток	для ведения сельского и лесного хозяйства / земли сельскохозяйственного назначения	4,4	<10	26 км	Нет	Отличное	Нет
70	69:04:0000015:915	Тверская область, Бологовский район, Кафтинское с/п, д.Васильево, примерно в 1140 м от ориентира по направлению на юго-восток	для ведения сельского и лесного хозяйства / земли сельскохозяйственного назначения	4,5	<10	26 км	Нет	Отличное	Нет
71	69:04:0000015:916	Тверская область, Бологовский район, Кафтинское с/п, д.Васильево, примерно в 790 м от ориентира по направлению на юго-восток	для ведения сельского и лесного хозяйства / земли сельскохозяйственного назначения	2,2	<10	26 км	Нет	Отличное	Нет
72	69:04:0000015:917	Тверская область, Бологовский район, Кафтинское с/п, д.Васильево, примерно в 890 м от ориентира по направлению на юго-восток	для ведения сельского и лесного хозяйства / земли сельскохозяйственного назначения	22,0613	10-30	26 км	Нет	Отличное	Нет
73	69:04:0000015:918	Тверская область, Бологовский район, Кафтинское с/п, д.Васильево, примерно в 1980 м от ориентира по направлению на юго-восток	для ведения сельского и лесного хозяйства / земли сельскохозяйственного назначения	0,4	<10	26 км	Нет	Отличное	Нет
74	69:04:0000015:919	Тверская область, Бологовский район, Кафтинское с/п, д.Васильево, примерно в 1290 м от ориентира по направлению на северо-восток	для ведения сельского и лесного хозяйства / земли сельскохозяйственного назначения	7,4	<10	26 км	Нет	Отличное	Нет
75	69:04:0000015:920	Тверская область, Бологовский район, Кафтинское с/п, д.Васильево, примерно в 1370 м от ориентира по направлению на восток	для ведения сельского и лесного хозяйства / земли сельскохозяйственного назначения	37,2652	30-100	26 км	Нет	Отличное	Нет
76	69:04:0000015:921	Тверская область, Бологовский район, Кафтинское с/п, д.Васильево, примерно в 1850 м от ориентира по направлению на восток	для ведения сельского и лесного хозяйства / земли сельскохозяйственного назначения	7,4	<10	26 км	Нет	Отличное	Нет
77	69:04:0000015:922	Тверская область, Бологовский район, Кафтинское с/п, д.Васильево, примерно в 2230 м от ориентира по направлению на восток	для ведения сельского и лесного хозяйства / земли сельскохозяйственного назначения	3,2	<10	26 км	Нет	Отличное	Нет
78	69:04:0000015:923	Тверская область, Бологовский район, Кафтинское с/п, д.Васильево, примерно в 1650 м от ориентира по направлению на восток	для ведения сельского и лесного хозяйства / земли сельскохозяйственного назначения	5,3997	<10	26 км	Нет	Отличное	Нет
79	69:04:0000015:924	Тверская область, Бологовский район, Кафтинское с/п, д.Васильево, примерно в 1720 м от ориентира по направлению на юго-восток	для ведения сельского и лесного хозяйства / земли сельскохозяйственного назначения	3,7997	<10	26 км	Нет	Отличное	Нет
80	69:04:0000015:925	Тверская область, Бологовский район, Кафтинское с/п, д.Васильево, примерно в 1720 м от ориентира по направлению на юго-восток	для ведения сельского и лесного хозяйства / земли сельскохозяйственного назначения	0,3996	<10	19 км	Нет	Отличное	Нет

№	Кадастровый номер	Адрес участка, местоположение которого установлено относительно ориентира, расположенного по адресу:	вид разрешенного использования / категория земель	Площадь, Га	Диапазон площади, га	Удаленность от областного/районного центра	Близость трасс	Качество подъездных путей	Близость к водным объектам
		район, Кафтинское с/п, д.Ригодищи, примерно в 600 м от ориентира по направлению на север	лесного хозяйства / земли сельскохозяйственного назначения						
81	69:04:0000015:926	Тверская область, Бологовский район, Кафтинское с/п, д.Ригодищи, примерно в 510 м от ориентира по направлению на север	для ведения сельского и лесного хозяйства / земли сельскохозяйственного назначения	1,2	<10	19 км	Нет	Отличное	Нет
82	69:04:0000015:927	Тверская область, Бологовский район, Кафтинское с/п, д.Ригодищи, примерно в 290 м от ориентира по направлению на север	для ведения сельского и лесного хозяйства / земли сельскохозяйственного назначения	0,8993	<10	19 км	Нет	Отличное	Нет
83	69:04:0000015:928	Тверская область, Бологовский район, Кафтинское с/п, д.Ригодищи, примерно в 470 м от ориентира по направлению на северо-восток	для ведения сельского и лесного хозяйства / земли сельскохозяйственного назначения	3	<10	19 км	Нет	Отличное	Нет
84	69:04:0000015:929	Тверская область, Бологовский район, Кафтинское с/п, д.Ригодищи, примерно в 930 м от ориентира по направлению на северо-восток	для ведения сельского и лесного хозяйства / земли сельскохозяйственного назначения	0,3	<10	19 км	Нет	Отличное	Нет
85	69:04:0000015:931	Тверская область, Бологовский район, Кафтинское с/п, д.Ригодищи, примерно в 5 м от ориентира по направлению на юго-запад	для ведения сельского и лесного хозяйства / земли сельскохозяйственного назначения	4,3	<10	19 км	Нет	Отличное	Нет
86	69:04:0000015:932	Тверская область, Бологовский район, Кафтинское с/п, д.Ригодищи, примерно в 5 м от ориентира по направлению на юго-запад	для ведения сельского и лесного хозяйства / земли сельскохозяйственного назначения	9,8	<10	19 км	Нет	Отличное	Нет
87	69:04:0000015:933	Тверская область, Бологовский район, Кафтинское с/п, д.Ригодищи, примерно в 5 м от ориентира по направлению на юг	для ведения сельского и лесного хозяйства / земли сельскохозяйственного назначения	1,1	<10	19 км	Нет	Отличное	Нет
88	69:04:0000015:934	Тверская область, Бологовский район, Кафтинское с/п, д.Ригодищи, примерно в 130 м от ориентира по направлению на юг	для ведения сельского и лесного хозяйства / земли сельскохозяйственного назначения	0,1	<10	19 км	Нет	Отличное	Нет
89	69:04:0000015:935	Тверская область, Бологовский район, Кафтинское с/п, д.Ригодищи, примерно в 110 м от ориентира по направлению на юг	для ведения сельского и лесного хозяйства / земли сельскохозяйственного назначения	2,7	<10	19 км	Нет	Отличное	Нет
90	69:04:0000015:936	Тверская область, Бологовский район, Кафтинское с/п, д.Ригодищи, примерно в 230 м от ориентира по направлению на юг	для ведения сельского и лесного хозяйства / земли сельскохозяйственного назначения	1,7	<10	19 км	Нет	Отличное	Нет
91	69:04:0000015:937	Тверская область, Бологовский район, Кафтинское с/п, д.Ригодищи, примерно в 490 м от ориентира по направлению на юг	для ведения сельского и лесного хозяйства / земли сельскохозяйственного назначения	0,4	<10	19 км	Нет	Отличное	Нет

№	Кадастровый номер	Адрес участка, местоположение которого установлено относительно ориентира, расположенного по адресу:	вид разрешенного использования / категория земель	Площадь, Га	Диапазон площади, га	Удаленность от областного/районного центра	Близость трасс	Качество подъездных путей	Близость к водным объектам
92	69:04:0000015:938	Тверская область, Бологовский район, Кафтинское с/п, д.Ригодищи, примерно в 5 м от ориентира по направлению на юг	для ведения сельского и лесного хозяйства / земли сельскохозяйственного назначения	42,9225	30-100	19 км	Нет	Отличное	Нет
93	69:04:0000015:939	Тверская область, Бологовский район, Кафтинское с/п, д.Ригодищи, примерно в 700 м от ориентира по направлению на юг	для ведения сельского и лесного хозяйства / земли сельскохозяйственного назначения	1,6822	<10	19 км	Нет	Отличное	Нет
94	69:04:0000015:940	Тверская область, Бологовский район, Кафтинское с/п, д.Ригодищи, примерно в 5 м от ориентира по направлению на юго-восток	для ведения сельского и лесного хозяйства / земли сельскохозяйственного назначения	5,658	<10	19 км	Нет	Отличное	Нет
95	69:04:0000015:941	Тверская область, Бологовский район, Кафтинское с/п, д.Ригодищи, примерно в 590 м от ориентира по направлению на юго-восток	для ведения сельского и лесного хозяйства / земли сельскохозяйственного назначения	2,2	<10	19 км	Нет	Отличное	Нет
96	69:04:0000015:942	Тверская область, Бологовский район, Кафтинское с/п, д.Тимково, примерно в 1050 м от ориентира по направлению на северо-запад	для ведения сельского и лесного хозяйства / земли сельскохозяйственного назначения	12,9371	10-30	22 км	Да	Отличное	Да
97	69:04:0000015:943	Тверская область, Бологовский район, Кафтинское с/п, д.Тимково, примерно в 320 м от ориентира по направлению на северо-запад	для ведения сельского и лесного хозяйства / земли сельскохозяйственного назначения	9,8	<10	22 км	Да	Отличное	Да
98	69:04:0000015:944	Тверская область, Бологовский район, Кафтинское с/п, д.Тимково, примерно в 650 м от ориентира по направлению на северо-запад	для ведения сельского и лесного хозяйства / земли сельскохозяйственного назначения	0,1001	<10	22 км	Да	Отличное	Да
99	69:04:0000015:945	Тверская область, Бологовский район, Кафтинское с/п, д.Тимково, примерно в 730 м от ориентира по направлению на северо-запад	для ведения сельского и лесного хозяйства / земли сельскохозяйственного назначения	1,1999	<10	22 км	Да	Отличное	Да
100	69:04:0000015:946	Тверская область, Бологовский район, Кафтинское с/п, д.Тимково, примерно в 430 м от ориентира по направлению на северо-запад	для ведения сельского и лесного хозяйства / земли сельскохозяйственного назначения	14,4277	10-30	22 км	Да	Отличное	Да
101	69:04:0000015:947	Тверская область, Бологовский район, Кафтинское с/п, д.Тимково, примерно в 340 м от ориентира по направлению на северо-запад	для ведения сельского и лесного хозяйства / земли сельскохозяйственного назначения	3,5	<10	22 км	Да	Отличное	Да
102	69:04:0000015:948	Тверская область, Бологовский район, Кафтинское с/п, д.Тимково, примерно в 500 м от ориентира по направлению на запад	для ведения сельского и лесного хозяйства / земли сельскохозяйственного назначения	0,746	<10	22 км	Да	Отличное	Да
103	69:04:0000015:985	Тверская область, Бологовский район, Кафтинское с/п, д.Будущее, примерно в 620 м от ориентира по	для ведения сельского и лесного хозяйства / земли сельскохозяйственного назначения	0,9435	<10	28 км	Нет	Отличное	Да

№	Кадастровый номер	Адрес участка, местоположение которого установлено относительно ориентира, расположенного по адресу:	вид разрешенного использования / категория земель	Площадь, Га	Диапазон площади, га	Удаленность от областного/районного центра	Близость трасс	Качество подъездных путей	Близость к водным объектам
		направлению на север	назначения						
104	69:04:0000015:986	Тверская область, Бологовский район, Кафтинское с/п, д.Будущее, примерно в 630 м от ориентира по направлению на север	для ведения сельского и лесного хозяйства / земли сельскохозяйственного назначения	3,9	<10	28 км	Нет	Отличное	Да
105	69:04:0000015:987	Тверская область, Бологовский район, Кафтинское с/п, д.Будущее, примерно в 830 м от ориентира по направлению на северо-восток	для ведения сельского и лесного хозяйства / земли сельскохозяйственного назначения	0,1	<10	28 км	Нет	Отличное	Да
106	69:04:0000015:988	Тверская область, Бологовский район, Кафтинское с/п, д.Будущее, примерно в 910 м от ориентира по направлению на северо-восток	для ведения сельского и лесного хозяйства / земли сельскохозяйственного назначения	0,2534	<10	28 км	Нет	Отличное	Да
107	69:04:0000015:997	Тверская область, Бологовский район, Кафтинское с/п, д.Будущее, примерно в 580 м от ориентира по направлению на юго-запад	для ведения сельского и лесного хозяйства / земли сельскохозяйственного назначения	0,3748	<10	28 км	Нет	Отличное	Да
108	69:04:0000015:1011	Тверская область, Бологовский район, Кафтинское с/п, д.Будущее, примерно в 800 м от ориентира по направлению на юго-восток	для ведения сельского и лесного хозяйства / земли сельскохозяйственного назначения	0,2849	<10	28 км	Нет	Отличное	Да
109	69:04:0000015:1012	Тверская область, Бологовский район, Кафтинское с/п, д.Будущее, примерно в 860 м от ориентира по направлению на юго-восток	для ведения сельского и лесного хозяйства / земли сельскохозяйственного назначения	0,3996	<10	28 км	Нет	Отличное	Да
110	69:04:0000015:1013	Тверская область, Бологовский район, Кафтинское с/п, д.Будущее, примерно в 890 м от ориентира по направлению на юго-восток	для ведения сельского и лесного хозяйства / земли сельскохозяйственного назначения	0,7936	<10	28 км	Нет	Отличное	Да
111	69:04:0000015:1014	Тверская область, Бологовский район, Кафтинское с/п, д.Будущее, примерно в 660 м от ориентира по направлению на юго-запад	для ведения сельского и лесного хозяйства / земли сельскохозяйственного назначения	4,1	<10	28 км	Нет	Отличное	Да
112	69:04:0000015:1015	Тверская область, Бологовский район, Кафтинское с/п, д.Будущее, примерно в 1100 м от ориентира по направлению на юго-запад	для ведения сельского и лесного хозяйства / земли сельскохозяйственного назначения	8,3999	<10	28 км	Нет	Отличное	Да
113	69:04:0000015:1016	Тверская область, Бологовский район, Кафтинское с/п, д.Будущее, примерно в 1380 м от ориентира по направлению на юго-запад	для ведения сельского и лесного хозяйства / земли сельскохозяйственного назначения	0,2	<10	28 км	Нет	Отличное	Да
114	69:04:0000015:1017	Тверская область, Бологовский район, Кафтинское с/п, д.Будущее, примерно в 1080 м от ориентира по направлению на юго-запад	для ведения сельского и лесного хозяйства / земли сельскохозяйственного назначения	1,289	<10	28 км	Нет	Отличное	Да
115	69:04:0000015:1018	Тверская область, Бологовский район, Кафтинское с/п, д.Будущее,	для ведения сельского и лесного хозяйства / земли	1,6998	<10	28 км	Нет	Отличное	Да

№	Кадастровый номер	Адрес участка, местоположение которого установлено относительно ориентира, расположенного по адресу:	вид разрешенного использования / категория земель	Площадь, Га	Диапазон площади, га	Удаленность от областного/районного центра	Близость трасс	Качество подъездных путей	Близость к водным объектам
		примерно в 710 м от ориентира по направлению на юг	сельскохозяйственного назначения						
116	69:04:0000015:1019	Тверская область, Бологовский район, Кафтинское с/п, д.Будущее, примерно в 870 м от ориентира по направлению на юг	для ведения сельского и лесного хозяйства / земли сельскохозяйственного назначения	1,5	<10	28 км	Нет	Отличное	Да
117	69:04:0000015:1020	Тверская область, Бологовский район, Кафтинское с/п, д.Будущее, примерно в 600 м от ориентира по направлению на север	для ведения сельского и лесного хозяйства / земли сельскохозяйственного назначения	0,0932	<10	28 км	Нет	Отличное	Да
118	69:04:0000015:1021	Тверская область, Бологовский район, Кафтинское с/п, д.Будущее, примерно в 4790 м от ориентира по направлению на запад	для ведения сельского и лесного хозяйства / земли сельскохозяйственного назначения	4,5	<10	28 км	Нет	Отличное	Да
119	69:04:0000015:1022	Тверская область, Бологовский район, Кафтинское с/п, д.Будущее, примерно в 4750 м от ориентира по направлению на запад	для ведения сельского и лесного хозяйства / земли сельскохозяйственного назначения	4	<10	28 км	Нет	Отличное	Да
120	69:04:0000015:1023	Тверская область, Бологовский район, Кафтинское с/п, д.Будущее, примерно в 4980 м от ориентира по направлению на запад	для ведения сельского и лесного хозяйства / земли сельскохозяйственного назначения	0,7	<10	28 км	Нет	Отличное	Да
121	69:04:0000015:1024	Тверская область, Бологовский район, Кафтинское с/п, д.Будущее, примерно в 4940 м от ориентира по направлению на запад	для ведения сельского и лесного хозяйства / земли сельскохозяйственного назначения	0,6	<10	28 км	Нет	Отличное	Да
122	69:04:0000015:1025	Тверская область, Бологовский район, Кафтинское с/п, д.Будущее, примерно в 5030 м от ориентира по направлению на запад	для ведения сельского и лесного хозяйства / земли сельскохозяйственного назначения	1,1	<10	28 км	Нет	Отличное	Да
123	69:04:0000015:1026	Тверская область, Бологовский район, Кафтинское с/п, д.Будущее, примерно в 4920 м от ориентира по направлению на запад	для ведения сельского и лесного хозяйства / земли сельскохозяйственного назначения	1,1	<10	28 км	Нет	Отличное	Да
124	69:04:0000015:1027	Тверская область, Бологовский район, Кафтинское с/п, д.Будущее, примерно в 4920 м от ориентира по направлению на запад	для ведения сельского и лесного хозяйства / земли сельскохозяйственного назначения	2,5	<10	28 км	Нет	Отличное	Да
125	69:04:0000015:1028	Тверская область, Бологовский район, Кафтинское с/п, д.Будущее, примерно в 4820 м от ориентира по направлению на запад	для ведения сельского и лесного хозяйства / земли сельскохозяйственного назначения	1,1	<10	28 км	Нет	Отличное	Да
126	69:04:0000015:1029	Тверская область, Бологовский район, Кафтинское с/п, д.Будущее, примерно в 4780 м от ориентира по направлению на запад	для ведения сельского и лесного хозяйства / земли сельскохозяйственного назначения	1,7	<10	28 км	Нет	Отличное	Да
127	69:04:0000015:1030	Тверская область, Бологовский	для ведения сельского и	3,3	<10	28 км	Нет	Отличное	Да

№	Кадастровый номер	Адрес участка, местоположение которого установлено относительно ориентира, расположенного по адресу:	вид разрешенного использования / категория земель	Площадь, Га	Диапазон площади, га	Удаленность от областного/районного центра	Близость трасс	Качество подъездных путей	Близость к водным объектам
		район, Кафтинское с/п, д.Будущее, примерно в 4710 м от ориентира по направлению на запад	лесного хозяйства / земли сельскохозяйственного назначения						
128	69:04:0000015:1031	Тверская область, Бологовский район, Кафтинское с/п, д.Будущее, примерно в 4710 м от ориентира по направлению на запад	для ведения сельского и лесного хозяйства / земли сельскохозяйственного назначения	4,2	<10	28 км	Нет	Отличное	Да
129	69:04:0000015:1032	Тверская область, Бологовский район, Кафтинское с/п, д.Будущее, примерно в 4330 м от ориентира по направлению на запад	для ведения сельского и лесного хозяйства / земли сельскохозяйственного назначения	0,5	<10	28 км	Нет	Отличное	Да
130	69:04:0000015:1033	Тверская область, Бологовский район, Кафтинское с/п, д.Будущее, примерно в 3940 м от ориентира по направлению на запад	для ведения сельского и лесного хозяйства / земли сельскохозяйственного назначения	13,2	10-30	28 км	Нет	Отличное	Да
131	69:04:0000015:1034	Тверская область, Бологовский район, Кафтинское с/п, д.Будущее, примерно в 5300 м от ориентира по направлению на запад	для ведения сельского и лесного хозяйства / земли сельскохозяйственного назначения	0,8	<10	28 км	Нет	Отличное	Да
132	69:04:0000015:1035	Тверская область, Бологовский район, Кафтинское с/п, д.Будущее, примерно в 5000 м от ориентира по направлению на запад	для ведения сельского и лесного хозяйства / земли сельскохозяйственного назначения	2,0001	<10	28 км	Нет	Отличное	Да
133	69:04:0000015:1036	Тверская область, Бологовский район, Кафтинское с/п, д.Будущее, примерно в 4940 м от ориентира по направлению на запад	для ведения сельского и лесного хозяйства / земли сельскохозяйственного назначения	2,4	<10	28 км	Нет	Отличное	Да
134	69:04:0000015:1037	Тверская область, Бологовский район, Кафтинское с/п, д.Будущее, примерно в 4890 м от ориентира по направлению на запад	для ведения сельского и лесного хозяйства / земли сельскохозяйственного назначения	7,1	<10	28 км	Нет	Отличное	Да
135	69:04:0000015:1038	Тверская область, Бологовский район, Кафтинское с/п, д.Будущее, примерно в 4140 м от ориентира по направлению на запад	для ведения сельского и лесного хозяйства / земли сельскохозяйственного назначения	16,2	10-30	28 км	Нет	Отличное	Да
136	69:04:0000015:1039	Тверская область, Бологовский район, Кафтинское с/п, д.Будущее, примерно в 2860 м от ориентира по направлению на запад	для ведения сельского и лесного хозяйства / земли сельскохозяйственного назначения	0,6815	<10	28 км	Нет	Отличное	Да
137	69:04:0000015:1040	Тверская область, Бологовский район, Кафтинское с/п, д.Будущее, примерно в 2570 м от ориентира по направлению на запад	для ведения сельского и лесного хозяйства / земли сельскохозяйственного назначения	0,4	<10	28 км	Нет	Отличное	Да
138	69:04:0000015:1041	Тверская область, Бологовский район, Кафтинское с/п, д.Будущее, примерно в 2310 м от ориентира по направлению на запад	для ведения сельского и лесного хозяйства / земли сельскохозяйственного назначения	9,3901	<10	28 км	Нет	Отличное	Да

№	Кадастровый номер	Адрес участка, местоположение которого установлено относительно ориентира, расположенного по адресу:	вид разрешенного использования / категория земель	Площадь, Га	Диапазон площади, га	Удаленность от областного/районного центра	Близость трасс	Качество подъездных путей	Близость к водным объектам
139	69:04:0000015:1042	Тверская область, Бологовский район, Кафтинское с/п, д.Будущее, примерно в 1980 м от ориентира по направлению на запад	для ведения сельского и лесного хозяйства / земли сельскохозяйственного назначения	12,4189	10-30	28 км	Нет	Отличное	Да
140	69:04:0000015:1043	Тверская область, Бологовский район, Кафтинское с/п, д.Будущее, примерно в 1820 м от ориентира по направлению на запад	для ведения сельского и лесного хозяйства / земли сельскохозяйственного назначения	3,7	<10	28 км	Нет	Отличное	Да
141	69:04:0000015:1044	Тверская область, Бологовский район, Кафтинское с/п, д.Будущее, примерно в 1680 м от ориентира по направлению на запад	для ведения сельского и лесного хозяйства / земли сельскохозяйственного назначения	2,7691	<10	28 км	Нет	Отличное	Да
142	69:04:0000015:1045	Тверская область, Бологовский район, Кафтинское с/п, д.Будущее, примерно в 1890 м от ориентира по направлению на запад	для ведения сельского и лесного хозяйства / земли сельскохозяйственного назначения	1,0982	<10	28 км	Нет	Отличное	Да
143	69:04:0000015:1046	Тверская область, Бологовский район, Кафтинское с/п, д.Будущее, примерно в 1790 м от ориентира по направлению на запад	для ведения сельского и лесного хозяйства / земли сельскохозяйственного назначения	1,4268	<10	28 км	Нет	Отличное	Да
144	69:04:0000015:1047	Тверская область, Бологовский район, Кафтинское с/п, д.Будущее, примерно в 1950 м от ориентира по направлению на запад	для ведения сельского и лесного хозяйства / земли сельскохозяйственного назначения	1,3613	<10	28 км	Нет	Отличное	Да
145	69:04:0000015:1048	Тверская область, Бологовский район, Кафтинское с/п, д.Будущее, примерно в 1920 м от ориентира по направлению на запад	для ведения сельского и лесного хозяйства / земли сельскохозяйственного назначения	1,1999	<10	28 км	Нет	Отличное	Да
146	69:04:0000015:1049	Тверская область, Бологовский район, Кафтинское с/п, д.Будущее, примерно в 1900 м от ориентира по направлению на запад	для ведения сельского и лесного хозяйства / земли сельскохозяйственного назначения	0,2	<10	28 км	Нет	Отличное	Да
147	69:04:0000015:1050	Тверская область, Бологовский район, Кафтинское с/п, д.Будущее, примерно в 2610 м от ориентира по направлению на запад	для ведения сельского и лесного хозяйства / земли сельскохозяйственного назначения	0,3	<10	28 км	Нет	Отличное	Да
148	69:04:0000015:1051	Тверская область, Бологовский район, Кафтинское с/п, д.Будущее, примерно в 2160 м от ориентира по направлению на запад	для ведения сельского и лесного хозяйства / земли сельскохозяйственного назначения	12,3393	10-30	28 км	Нет	Отличное	Да
149	69:04:0000015:1052	Тверская область, Бологовский район, Кафтинское с/п, д.Будущее, примерно в 2060 м от ориентира по направлению на запад	для ведения сельского и лесного хозяйства / земли сельскохозяйственного назначения	1,5388	<10	28 км	Нет	Отличное	Да
150	69:04:0000015:1053	Тверская область, Бологовский район, Кафтинское с/п, д.Будущее, примерно в 1890 м от ориентира по	для ведения сельского и лесного хозяйства / земли сельскохозяйственного	1,7826	<10	28 км	Нет	Отличное	Да

№	Кадастровый номер	Адрес участка, местоположение которого установлено относительно ориентира, расположенного по адресу:	вид разрешенного использования / категория земель	Площадь, Га	Диапазон площади, га	Удаленность от областного/районного центра	Близость трасс	Качество подъездных путей	Близость к водным объектам
		направлению на запад	назначения						
151	69:04:0000015:1054	Тверская область, Бологовский район, Кафтинское с/п, д.Будущее, примерно в 2200 м от ориентира по направлению на запад	для ведения сельского и лесного хозяйства / земли сельскохозяйственного назначения	0,9949	<10	28 км	Нет	Отличное	Да
152	69:04:0000015:1055	Тверская область, Бологовский район, Кафтинское с/п, д.Будущее, примерно в 2110 м от ориентира по направлению на запад	для ведения сельского и лесного хозяйства / земли сельскохозяйственного назначения	0,8999	<10	28 км	Нет	Отличное	Да
153	69:04:0000015:1056	Тверская область, Бологовский район, Кафтинское с/п, д.Будущее, примерно в 1850 м от ориентира по направлению на запад	для ведения сельского и лесного хозяйства / земли сельскохозяйственного назначения	0,9494	<10	28 км	Нет	Отличное	Да
154	69:04:0000015:1057	Тверская область, Бологовский район, Кафтинское с/п, д.Котлованово, примерно в 310 м от ориентира по направлению на запад	для ведения сельского и лесного хозяйства / земли сельскохозяйственного назначения	1,4899	<10	27 км	Да	Отличное	Да
155	69:04:0000015:1058	Тверская область, Бологовский район, Кафтинское с/п, д.Котлованово, примерно в 280 м от ориентира по направлению на запад	для ведения сельского и лесного хозяйства / земли сельскохозяйственного назначения	1,2546	<10	27 км	Да	Отличное	Да
156	69:04:0000015:1059	Тверская область, Бологовский район, Кафтинское с/п, д.Котлованово, примерно в 5 м от ориентира по направлению на запад	для ведения сельского и лесного хозяйства / земли сельскохозяйственного назначения	1,94	<10	27 км	Да	Отличное	Да
157	69:04:0000015:1060	Тверская область, Бологовский район, Кафтинское с/п, д.Котлованово, примерно в 90 м от ориентира по направлению на запад	для ведения сельского и лесного хозяйства / земли сельскохозяйственного назначения	8,0899	<10	27 км	Да	Отличное	Да
158	69:04:0000015:1061	Тверская область, Бологовский район, Кафтинское с/п, д.Котлованово, примерно в 300 м от ориентира по направлению на северо-запад	для ведения сельского и лесного хозяйства / земли сельскохозяйственного назначения	0,2668	<10	27 км	Да	Отличное	Да
159	69:04:0000015:1062	Тверская область, Бологовский район, Кафтинское с/п, д.Котлованово, примерно в 280 м от ориентира по направлению на запад	для ведения сельского и лесного хозяйства / земли сельскохозяйственного назначения	2,2	<10	27 км	Да	Отличное	Да
160	69:04:0000015:1063	Тверская область, Бологовский район, Кафтинское с/п, д.Котлованово, примерно в 350 м от ориентира по направлению на запад	для ведения сельского и лесного хозяйства / земли сельскохозяйственного назначения	2,6939	<10	27 км	Да	Отличное	Да
161	69:04:0000015:1070	Тверская область, Бологовский	для ведения сельского и	1,0577	<10	27 км	Да	Отличное	Да

№	Кадастровый номер	Адрес участка, местоположение которого установлено относительно ориентира, расположенного по адресу:	вид разрешенного использования / категория земель	Площадь, Га	Диапазон площади, га	Удаленность от областного/районного центра	Близость трасс	Качество подъездных путей	Близость к водным объектам
		район, Кафтинское с/п, д.Котлованово, примерно в 720 м от ориентира по направлению на запад	лесного хозяйства / земли сельскохозяйственного назначения						
162	69:04:0000015:1071	Тверская область, Бологовский район, Кафтинское с/п, д.Котлованово, примерно в 710 м от ориентира по направлению на запад	для ведения сельского и лесного хозяйства / земли сельскохозяйственного назначения	2,2	<10	27 км	Да	Отличное	Да
163	69:04:0000015:1072	Тверская область, Бологовский район, Кафтинское с/п, д.Котлованово, примерно в 870 м от ориентира по направлению на запад	для ведения сельского и лесного хозяйства / земли сельскохозяйственного назначения	1,3291	<10	27 км	Да	Отличное	Да
164	69:04:0000015:1073	Тверская область, Бологовский район, Кафтинское с/п, д.Котлованово, примерно в 820 м от ориентира по направлению на запад	для ведения сельского и лесного хозяйства / земли сельскохозяйственного назначения	6,7824	<10	27 км	Да	Отличное	Да
165	69:04:0000015:1074	Тверская область, Бологовский район, Кафтинское с/п, д.Котлованово, примерно в 1140 м от ориентира по направлению на запад	для ведения сельского и лесного хозяйства / земли сельскохозяйственного назначения	1,7986	<10	27 км	Да	Отличное	Да
166	69:04:0000015:1075	Тверская область, Бологовский район, Кафтинское с/п, д.Котлованово, примерно в 1020 м от ориентира по направлению на запад	для ведения сельского и лесного хозяйства / земли сельскохозяйственного назначения	8,5767	<10	27 км	Да	Отличное	Да
167	69:04:0000015:1107	Тверская область, Бологовский район, Кафтинское с/п, д.Дмитровка, примерно в 630 м от ориентира по направлению на юг	для ведения сельского и лесного хозяйства / земли сельскохозяйственного назначения	3,9404	<10	27 км	Да	Отличное	Да
168	69:04:0000015:1152	Тверская область, Бологовский район, Кафтинское с/п, д.Кононково, примерно в 300 м от ориентира по направлению на северо-запад	для ведения сельского и лесного хозяйства / земли сельскохозяйственного назначения	17,8	10-30	34 км	Нет	Среднее	Нет
169	69:04:0000015:1153	Тверская область, Бологовский район, Кафтинское с/п, д.Кононково, примерно в 530 м от ориентира по направлению на северо-запад	для ведения сельского и лесного хозяйства / земли сельскохозяйственного назначения	0,6	<10	34 км	Нет	Среднее	Нет
170	69:04:0000015:1154	Тверская область, Бологовский район, Кафтинское с/п, д.Кононково, примерно в 550 м от ориентира по направлению на	для ведения сельского и лесного хозяйства / земли сельскохозяйственного назначения	0,1	<10	34 км	Нет	Среднее	Нет

№	Кадастровый номер	Адрес участка, местоположение которого установлено относительно ориентира, расположенного по адресу:	вид разрешенного использования / категория земель	Площадь, Га	Диапазон площади, га	Удаленность от областного/районного центра	Близость трасс	Качество подъездных путей	Близость к водным объектам
		северо-запад							
171	69:04:0000015:1155	Тверская область, Бологовский район, Кафтинское с/п, д.Кононково, примерно в 390 м от ориентира по направлению на северо-запад	для ведения сельского и лесного хозяйства / земли сельскохозяйственного назначения	3,8	<10	34 км	Нет	Среднее	Нет
172	69:04:0000015:1156	Тверская область, Бологовский район, Кафтинское с/п, д.Кононково, примерно в 215 м от ориентира по направлению на северо-запад	для ведения сельского и лесного хозяйства / земли сельскохозяйственного назначения	1,5	<10	34 км	Нет	Среднее	Нет
173	69:04:0000015:1157	Тверская область, Бологовский район, Кафтинское с/п, д.Кононково, примерно в 270м от ориентира по направлению на север	для ведения сельского и лесного хозяйства / земли сельскохозяйственного назначения	0,2	<10	34 км	Нет	Среднее	Нет
174	69:04:0000015:1158	Тверская область, Бологовский район, Кафтинское с/п, д.Кононково, примерно в 20м от ориентира по направлению на север	для ведения сельского и лесного хозяйства / земли сельскохозяйственного назначения	3,5	<10	34 км	Нет	Среднее	Нет
175	69:04:0000015:1159	Тверская область, Бологовский район, Кафтинское с/п, д.Кононково, примерно в 25м от ориентира по направлению на север	для ведения сельского и лесного хозяйства / земли сельскохозяйственного назначения	0,4423	<10	34 км	Нет	Среднее	Нет
176	69:04:0000015:1160	Тверская область, Бологовский район, Кафтинское с/п, д.Кононково, примерно в 530 м от ориентира по направлению на северо-запад	для ведения сельского и лесного хозяйства / земли сельскохозяйственного назначения	2	<10	34 км	Нет	Среднее	Нет
177	69:04:0000015:1161	Тверская область, Бологовский район, Кафтинское с/п, д.Кононково, примерно в 480 м от ориентира по направлению на север	для ведения сельского и лесного хозяйства / земли сельскохозяйственного назначения	0,2	<10	34 км	Нет	Среднее	Нет
178	69:04:0000015:1162	Тверская область, Бологовский район, Кафтинское с/п, д.Кононково, примерно в 40 м от ориентира по направлению на север	для ведения сельского и лесного хозяйства / земли сельскохозяйственного назначения	7,6159	<10	34 км	Нет	Среднее	Нет
179	69:04:0000015:1163	Тверская область, Бологовский район, Кафтинское с/п, д.Кононково, примерно в 5 м от ориентира по направлению на северо-восток	для ведения сельского и лесного хозяйства / земли сельскохозяйственного назначения	0,3	<10	34 км	Нет	Среднее	Нет
180	69:04:0000015:1164	Тверская область, Бологовский район, Кафтинское с/п, д.Кононково, примерно в 5 м от ориентира по направлению на северо-восток	для ведения сельского и лесного хозяйства / земли сельскохозяйственного назначения	26	10-30	34 км	Нет	Среднее	Нет
181	69:04:0000015:1165	Тверская область, Бологовский	для ведения сельского и	1,5	<10	34 км	Нет	Среднее	Нет

№	Кадастровый номер	Адрес участка, местоположение которого установлено относительно ориентира, расположенного по адресу:	вид разрешенного использования / категория земель	Площадь, Га	Диапазон площади, га	Удаленность от областного/районного центра	Близость трасс	Качество подъездных путей	Близость к водным объектам
		район, Кафтинское с/п, д.Кононково, примерно в 5 м от ориентира по направлению на юго-восток	лесного хозяйства / земли сельскохозяйственного назначения						
182	69:04:0000015:1166	Тверская область, Бологовский район, Кафтинское с/п, д.Кононково, примерно в 260 м от ориентира по направлению на юго-запад	для ведения сельского и лесного хозяйства / земли сельскохозяйственного назначения	0,3	<10	34 км	Нет	Среднее	Нет
183	69:04:0000015:1167	Тверская область, Бологовский район, Кафтинское с/п, д.Кононково, примерно в 120 м от ориентира по направлению на запад	для ведения сельского и лесного хозяйства / земли сельскохозяйственного назначения	0,4	<10	34 км	Нет	Среднее	Нет
184	69:04:0000015:1168	Тверская область, Бологовский район, Кафтинское с/п, д.Кононково, примерно в 340 м от ориентира по направлению на юго-восток	для ведения сельского и лесного хозяйства / земли сельскохозяйственного назначения	0,6	<10	34 км	Нет	Среднее	Нет
185	69:04:0000015:1169	Тверская область, Бологовский район, Кафтинское с/п, д.Кононково, примерно в 250 м от ориентира по направлению на юго-восток	для ведения сельского и лесного хозяйства / земли сельскохозяйственного назначения	2,5	<10	34 км	Нет	Среднее	Нет
186	69:04:0000015:1170	Тверская область, Бологовский район, Кафтинское с/п, д.Кононково, примерно в 590 м от ориентира по направлению на юго-восток	для ведения сельского и лесного хозяйства / земли сельскохозяйственного назначения	1,2	<10	34 км	Нет	Среднее	Нет
187	69:04:0000015:1171	Тверская область, Бологовский район, Кафтинское с/п, д.Кононково, примерно в 640 м от ориентира по направлению на юго-восток	для ведения сельского и лесного хозяйства / земли сельскохозяйственного назначения	0,4	<10	34 км	Нет	Среднее	Нет
188	69:04:0000015:1172	Тверская область, Бологовский район, Кафтинское с/п, д.Кононково, примерно в 630 м от ориентира по направлению на юго-восток	для ведения сельского и лесного хозяйства / земли сельскохозяйственного назначения	0,2	<10	34 км	Нет	Среднее	Нет
189	69:04:0000015:1173	Тверская область, Бологовский район, Кафтинское с/п, д.Кононково, примерно в 730 м от ориентира по направлению на юго-восток	для ведения сельского и лесного хозяйства / земли сельскохозяйственного назначения	4,1	<10	34 км	Нет	Среднее	Нет
190	69:04:0000015:1174	Тверская область, Бологовский район, Кафтинское с/п, д.Кононково, примерно в 1070 м от ориентира по направлению на юго-	для ведения сельского и лесного хозяйства / земли сельскохозяйственного назначения	0,7	<10	34 км	Нет	Среднее	Нет

№	Кадастровый номер	Адрес участка, местоположение которого установлено относительно ориентира, расположенного по адресу:	вид разрешенного использования / категория земель	Площадь, Га	Диапазон площади, га	Удаленность от областного/районного центра	Близость трасс	Качество подъездных путей	Близость к водным объектам
		восток							
191	69:04:0000015:1175	Тверская область, Бологовский район, Кафтинское с/п, д.Кононково, примерно в 1160 м от ориентира по направлению на юго-восток	для ведения сельского и лесного хозяйства / земли сельскохозяйственного назначения	0,8	<10	34 км	Нет	Среднее	Нет
192	69:04:0000015:1176	Тверская область, Бологовский район, Кафтинское с/п, д.Кононково, примерно в 1230 м от ориентира по направлению на юго-восток	для ведения сельского и лесного хозяйства / земли сельскохозяйственного назначения	0,2	<10	34 км	Нет	Среднее	Нет
193	69:04:0000015:1177	Тверская область, Бологовский район, Кафтинское с/п, д.Кононково, примерно в 1190 м от ориентира по направлению на юго-восток	для ведения сельского и лесного хозяйства / земли сельскохозяйственного назначения	0,4	<10	34 км	Нет	Среднее	Нет
194	69:04:0000015:1178	Тверская область, Бологовский район, Кафтинское с/п, д.Кононково, примерно в 650 м от ориентира по направлению на юго-восток	для ведения сельского и лесного хозяйства / земли сельскохозяйственного назначения	0,4	<10	34 км	Нет	Среднее	Нет
195	69:04:0000015:1180	Тверская область, Бологовский район, Кафтинское с/п, д.Кононково, примерно в 470 м от ориентира по направлению на юго-восток	для ведения сельского и лесного хозяйства / земли сельскохозяйственного назначения	0,1	<10	34 км	Нет	Среднее	Нет
196	69:04:0000015:1181	Тверская область, Бологовский район, Кафтинское с/п, д.Кононково, примерно в 490 м от ориентира по направлению на юго-восток	для ведения сельского и лесного хозяйства / земли сельскохозяйственного назначения	1,6	<10	34 км	Нет	Среднее	Нет
197	69:04:0000015:1182	Тверская область, Бологовский район, Кафтинское с/п, д.Кононково, примерно в 500 м от ориентира по направлению на юго-восток	для ведения сельского и лесного хозяйства / земли сельскохозяйственного назначения	0,2	<10	34 км	Нет	Среднее	Нет
198	69:04:0000015:1183	Тверская область, Бологовский район, Кафтинское с/п, д.Кононково, примерно в 270 м от ориентира по направлению на юг	для ведения сельского и лесного хозяйства / земли сельскохозяйственного назначения	1,3	<10	34 км	Нет	Среднее	Нет
199	69:04:0000015:1184	Тверская область, Бологовский район, Кафтинское с/п, д.Кононково, примерно в 30 м от ориентира по направлению на юго-восток	для ведения сельского и лесного хозяйства / земли сельскохозяйственного назначения	0,4795	<10	34 км	Нет	Среднее	Нет
200	69:04:0000015:1185	Тверская область, Бологовский район, Кафтинское с/п,	для ведения сельского и лесного хозяйства / земли	2,5	<10	34 км	Нет	Среднее	Нет

№	Кадастровый номер	Адрес участка, местоположение которого установлено относительно ориентира, расположенного по адресу:	вид разрешенного использования / категория земель	Площадь, Га	Диапазон площади, га	Удаленность от областного/районного центра	Близость трасс	Качество подъездных путей	Близость к водным объектам
		д.Кононково, примерно в 5 м от ориентира по направлению на юго-восток	сельскохозяйственного назначения						
201	69:04:0000015:1186	Тверская область, Бологовский район, Кафтинское с/п, д.Кононково, примерно в 90 м от ориентира по направлению на юг	для ведения сельского и лесного хозяйства / земли сельскохозяйственного назначения	5,1	<10	34 км	Нет	Среднее	Нет
202	69:04:0000015:1187	Тверская область, Бологовский район, Кафтинское с/п, д.Кононково, примерно в 5 м от ориентира по направлению на юго-запад	для ведения сельского и лесного хозяйства / земли сельскохозяйственного назначения	2	<10	34 км	Нет	Среднее	Нет
203	69:04:0000015:1188	Тверская область, Бологовский район, Кафтинское с/п, д.Кононково, примерно в 290 м от ориентира по направлению на юго-запад	для ведения сельского и лесного хозяйства / земли сельскохозяйственного назначения	0,8	<10	34 км	Нет	Среднее	Нет
204	69:04:0000015:1189	Тверская область, Бологовский район, Кафтинское с/п, д.Кононково, примерно в 5 м от ориентира по направлению на юг	для ведения сельского и лесного хозяйства / земли сельскохозяйственного назначения	0,7485	<10	34 км	Нет	Среднее	Нет
205	69:04:0000015:1190	Тверская область, Бологовский район, Кафтинское с/п, д.Кононково, примерно в 5 м от ориентира по направлению на северо-запад	для ведения сельского и лесного хозяйства / земли сельскохозяйственного назначения	2,17	<10	34 км	Нет	Среднее	Нет
206	69:04:0000015:1191	Тверская область, Бологовский район, Кафтинское с/п, д.Кононково, примерно в 150 м от ориентира по направлению на северо-запад	для ведения сельского и лесного хозяйства / земли сельскохозяйственного назначения	0,8	<10	34 км	Нет	Среднее	Нет
207	69:04:0000015:1192	Тверская область, Бологовский район, Кафтинское с/п, д.Кононково, примерно в 5 м от ориентира по направлению на северо-запад	для ведения сельского и лесного хозяйства / земли сельскохозяйственного назначения	7	<10	34 км	Нет	Среднее	Нет
208	69:04:0000015:1193	Тверская область, Бологовский район, Кафтинское с/п, д.Кононково, примерно в 500 м от ориентира по направлению на северо-запад	для ведения сельского и лесного хозяйства / земли сельскохозяйственного назначения	1,2	<10	34 км	Нет	Среднее	Нет
209	69:04:0000015:1194	Тверская область, Бологовский район, Кафтинское с/п, д.Кононково, примерно в 670 м от ориентира по направлению на северо-запад	для ведения сельского и лесного хозяйства / земли сельскохозяйственного назначения	0,56	<10	34 км	Нет	Среднее	Нет
210	69:04:0000015:1195	Тверская область, Бологовский	для ведения сельского и	0,9	<10	34 км	Нет	Среднее	Нет

№	Кадастровый номер	Адрес участка, местоположение которого установлено относительно ориентира, расположенного по адресу:	вид разрешенного использования / категория земель	Площадь, Га	Диапазон площади, га	Удаленность от областного/районного центра	Близость трасс	Качество подъездных путей	Близость к водным объектам
		район, Кафтинское с/п, д.Кононково, примерно в 730 м от ориентира по направлению на северо-запад	лесного хозяйства / земли сельскохозяйственного назначения						
211	69:04:0000015:1196	Тверская область, Бологовский район, Кафтинское с/п, д.Кононково, примерно в 570 м от ориентира по направлению на северо-запад	для ведения сельского и лесного хозяйства / земли сельскохозяйственного назначения	0,4	<10	34 км	Нет	Среднее	Нет
212	69:04:0000015:1197	Тверская область, Бологовский район, Кафтинское с/п, д.Кононково, примерно в 720 м от ориентира по направлению на запад	для ведения сельского и лесного хозяйства / земли сельскохозяйственного назначения	0,3	<10	34 км	Нет	Среднее	Нет
213	69:04:0000015:1198	Тверская область, Бологовский район, Кафтинское с/п, д.Кононково, примерно в 5 м от ориентира по направлению на запад	для ведения сельского и лесного хозяйства / земли сельскохозяйственного назначения	0,7	<10	34 км	Нет	Среднее	Нет
214	69:04:0000015:1199	Тверская область, Бологовский район, Кафтинское с/п, д.Кононково, примерно в 5 м от ориентира по направлению на запад	для ведения сельского и лесного хозяйства / земли сельскохозяйственного назначения	0,3	<10	34 км	Нет	Среднее	Нет
215	69:04:0000015:1200	Тверская область, Бологовский район, Кафтинское с/п, д.Кононково, примерно в 5 м от ориентира по направлению на юг	для ведения сельского и лесного хозяйства / земли сельскохозяйственного назначения	4,8	<10	34 км	Нет	Среднее	Нет
216	69:04:0000015:1201	Тверская область, Бологовский район, Кафтинское с/п, д.Жуково, примерно в 370м от ориентира по направлению на юго-запад	для ведения сельского и лесного хозяйства / земли сельскохозяйственного назначения	0,7	<10	40 км	Нет	Среднее	Да
217	69:04:0000015:1203	Тверская область, Бологовский район, Кафтинское с/п, д.Жуково, примерно в 50м от ориентира по направлению на юго-восток	для ведения сельского и лесного хозяйства / земли сельскохозяйственного назначения	9,1582	<10	40 км	Нет	Среднее	Да
218	69:04:0000015:1205	Тверская область, Бологовский район, Кафтинское с/п, д.Жуково, примерно в 930м от ориентира по направлению на юго-запад	для ведения сельского и лесного хозяйства / земли сельскохозяйственного назначения	0,3	<10	40 км	Нет	Среднее	Да
219	69:04:0000015:1213	Тверская область, Бологовский район, Кафтинское с/п, д.Новосадовая, примерно в 540м от ориентира по направлению на север	для ведения сельского и лесного хозяйства / земли сельскохозяйственного назначения	2,1	<10	21 км	Да	Отличное	Да
220	69:04:0000015:1214	Тверская область, Бологовский район, Кафтинское с/п, д.Новосадовая, примерно в 5м от ориентира по направлению на северо-запад	для ведения сельского и лесного хозяйства / земли сельскохозяйственного назначения	26,5	10-30	21 км	Да	Отличное	Да
221	69:04:0000015:1215	Тверская область, Бологовский	для ведения сельского и	20,8	10-30	21 км	Да	Отличное	Да

№	Кадастровый номер	Адрес участка, местоположение которого установлено относительно ориентира, расположенного по адресу:	вид разрешенного использования / категория земель	Площадь, Га	Диапазон площади, га	Удаленность от областного/районного центра	Близость трасс	Качество подъездных путей	Близость к водным объектам
		район, Кафтинское с/п, д.Новосадовая, примерно в 5м от ориентира по направлению на северо-запад	лесного хозяйства / земли сельскохозяйственного назначения						
222	69:04:0000015:1216	Тверская область, Бологовский район, Кафтинское с/п, д.Поддубье, примерно в 370 м от ориентира по направлению на северо-восток	для ведения сельского и лесного хозяйства / земли сельскохозяйственного назначения	0,1	<10	28 км	Нет	Отличное	Нет
223	69:04:0000015:1217	Тверская область, Бологовский район, Кафтинское с/п, д.Поддубье, примерно в 5 м от ориентира по направлению на запад	для ведения сельского и лесного хозяйства / земли сельскохозяйственного назначения	49,7839	30-100	28 км	Нет	Отличное	Нет
224	69:04:0000015:1218	Тверская область, Бологовский район, Кафтинское с/п, д.Новосадовая, примерно в 5 м от ориентира по направлению на запад	для ведения сельского и лесного хозяйства / земли сельскохозяйственного назначения	46,9	30-100	21 км	Да	Отличное	Да
225	69:04:0000015:1227	Тверская область, Бологовский район, Кафтинское с/п, д.Поддубье, примерно в 5 м от ориентира по направлению на север	для ведения сельского и лесного хозяйства / земли сельскохозяйственного назначения	9,5872	<10	28 км	Нет	Отличное	Нет
226	69:04:0000015:1228	Тверская область, Бологовский район, Кафтинское с/п, д.Поддубье, примерно в 345 м от ориентира по направлению на северо-восток	для ведения сельского и лесного хозяйства / земли сельскохозяйственного назначения	1,5	<10	28 км	Нет	Отличное	Нет
227	69:04:0000015:1229	Тверская область, Бологовский район, Кафтинское с/п, д.Новосадовая, примерно в 5 м от ориентира по направлению на север	для ведения сельского и лесного хозяйства / земли сельскохозяйственного назначения	17,2481	10-30	21 км	Да	Отличное	Да
228	69:04:0000015:1231	Тверская область, Бологовский район, Кафтинское с/п, д.Жуково, примерно в 710м от ориентира по направлению на юг	для ведения сельского и лесного хозяйства / земли сельскохозяйственного назначения	0,3	<10	40 км	Нет	Среднее	Да
229	69:04:0000015:1232	Тверская область, Бологовский район, Кафтинское с/п, д.Поддубье, примерно в 250 м от ориентира по направлению на северо-восток	для ведения сельского и лесного хозяйства / земли сельскохозяйственного назначения	0,4	<10	28 км	Нет	Отличное	Нет
230	69:04:0000015:1233	Тверская область, Бологовский район, Кафтинское с/п, д.Новосадовая, примерно в 600 м от ориентира по направлению на север	для ведения сельского и лесного хозяйства / земли сельскохозяйственного назначения	0,7	<10	21 км	Да	Отличное	Да
231	69:04:0000015:1234	Тверская область, Бологовский район, Кафтинское с/п, д.Новосадовая, примерно в 640 м от ориентира по направлению на север	для ведения сельского и лесного хозяйства / земли сельскохозяйственного назначения	2,7	<10	21 км	Да	Отличное	Да
232	69:04:0000015:1235	Тверская область, Бологовский район, Кафтинское с/п, д.Новосадовая, примерно в 570 м от	для ведения сельского и лесного хозяйства / земли сельскохозяйственного назначения	3,8	<10	21 км	Да	Отличное	Да

№	Кадастровый номер	Адрес участка, местоположение которого установлено относительно ориентира, расположенного по адресу:	вид разрешенного использования / категория земель	Площадь, Га	Диапазон площади, га	Удаленность от областного/районного центра	Близость трасс	Качество подъездных путей	Близость к водным объектам
		ориентира по направлению на север	назначения						
233	69:04:0000015:1236	Тверская область, Бологовский район, Кафтинское с/п, д.Жуково, примерно в 700 м от ориентира по направлению на юг	для ведения сельского и лесного хозяйства / земли сельскохозяйственного назначения	0,5	<10	40 км	Нет	Среднее	Да
234	69:04:0000015:1237	Тверская область, Бологовский район, Кафтинское с/п, д.Будущее, примерно в 2440 м от ориентира по направлению на запад	для ведения сельского и лесного хозяйства / земли сельскохозяйственного назначения	2,5998	<10	28 км	Нет	Отличное	Да
235	69:04:0000015:1238	Тверская область, Бологовский район, Кафтинское с/п, д.Будущее, примерно в 2400 м от ориентира по направлению на запад	для ведения сельского и лесного хозяйства / земли сельскохозяйственного назначения	3,7763	<10	28 км	Нет	Отличное	Да
236	69:04:0000015:1239	Тверская область, Бологовский район, Кафтинское с/п, д.Будущее, примерно в 2110 м от ориентира по направлению на запад	для ведения сельского и лесного хозяйства / земли сельскохозяйственного назначения	1,6998	<10	28 км	Нет	Отличное	Да
237	69:04:0000015:1240	Тверская область, Бологовский район, Кафтинское с/п, д.Будущее, примерно в 1830 м от ориентира по направлению на запад	для ведения сельского и лесного хозяйства / земли сельскохозяйственного назначения	6,208	<10	28 км	Нет	Отличное	Да
238	69:04:0000015:1241	Тверская область, Бологовский район, Кафтинское с/п, д.Будущее, примерно в 2010 м от ориентира по направлению на запад	для ведения сельского и лесного хозяйства / земли сельскохозяйственного назначения	4,2656	<10	28 км	Нет	Отличное	Да
239	69:04:0000015:1242	Тверская область, Бологовский район, Кафтинское с/п, д.Будущее, примерно в 1850 м от ориентира по направлению на запад	для ведения сельского и лесного хозяйства / земли сельскохозяйственного назначения	2,3	<10	28 км	Нет	Отличное	Да
240	69:04:0000015:1243	Тверская область, Бологовский район, Кафтинское с/п, д.Будущее, примерно в 2110 м от ориентира по направлению на юго-запад	для ведения сельского и лесного хозяйства / земли сельскохозяйственного назначения	1,5	<10	28 км	Нет	Отличное	Да
241	69:04:0000015:1244	Тверская область, Бологовский район, Кафтинское с/п, д.Будущее, примерно в 1020 м от ориентира по направлению на запад	для ведения сельского и лесного хозяйства / земли сельскохозяйственного назначения	6,3	<10	28 км	Нет	Отличное	Да
242	69:04:0000015:1245	Тверская область, Бологовский район, Кафтинское с/п, д.Будущее, примерно в 1390 м от ориентира по направлению на запад	для ведения сельского и лесного хозяйства / земли сельскохозяйственного назначения	1,3996	<10	28 км	Нет	Отличное	Да
243	69:04:0000015:1246	Тверская область, Бологовский район, Кафтинское с/п, д.Будущее, примерно в 1320 м от ориентира по направлению на запад	для ведения сельского и лесного хозяйства / земли сельскохозяйственного назначения	0,5991	<10	28 км	Нет	Отличное	Да
244	69:04:0000015:1247	Тверская область, Бологовский район, Кафтинское с/п, д.Будущее,	для ведения сельского и лесного хозяйства / земли	3,3997	<10	28 км	Нет	Отличное	Да

№	Кадастровый номер	Адрес участка, местоположение которого установлено относительно ориентира, расположенного по адресу:	вид разрешенного использования / категория земель	Площадь, Га	Диапазон площади, га	Удаленность от областного/районного центра	Близость трасс	Качество подъездных путей	Близость к водным объектам
		примерно в 1030 м от ориентира по направлению на запад	сельскохозяйственного назначения						
245	69:04:0000015:1249	Тверская область, Бологовский район, Кафтинское с/п, д.Будущее, примерно в 970 м от ориентира по направлению на запад	для ведения сельского и лесного хозяйства / земли сельскохозяйственного назначения	1,4	<10	28 км	Нет	Отличное	Да
246	69:04:0000015:1250	Тверская область, Бологовский район, Кафтинское с/п, д.Будущее, примерно в 330 м от ориентира по направлению на запад	для ведения сельского и лесного хозяйства / земли сельскохозяйственного назначения	7	<10	28 км	Нет	Отличное	Да
247	69:04:0000015:1251	Тверская область, Бологовский район, Кафтинское с/п, д.Будущее, примерно в 920 м от ориентира по направлению на запад	для ведения сельского и лесного хозяйства / земли сельскохозяйственного назначения	1,4	<10	28 км	Нет	Отличное	Да
248	69:04:0000015:1252	Тверская область, Бологовский район, Кафтинское с/п, д.Будущее, примерно в 870 м от ориентира по направлению на запад	для ведения сельского и лесного хозяйства / земли сельскохозяйственного назначения	1,3482	<10	28 км	Нет	Отличное	Да
249	69:04:0000015:1253	Тверская область, Бологовский район, Кафтинское с/п, д.Будущее, примерно в 5 м от ориентира по направлению на запад	для ведения сельского и лесного хозяйства / земли сельскохозяйственного назначения	17,6989	10-30	28 км	Нет	Отличное	Да
250	69:04:0000015:1259	Тверская область, Бологовский район, Кафтинское с/п, д.Будущее, примерно в 5 м от ориентира по направлению на север	для ведения сельского и лесного хозяйства / земли сельскохозяйственного назначения	0,9956	<10	28 км	Нет	Отличное	Да
251	69:04:0000015:1260	Тверская область, Бологовский район, Кафтинское с/п, д.Будущее, примерно в 160 м от ориентира по направлению на север	для ведения сельского и лесного хозяйства / земли сельскохозяйственного назначения	0,5985	<10	28 км	Нет	Отличное	Да
252	69:04:0000015:1263	Тверская область, Бологовский район, Кафтинское с/п, д.Будущее, примерно в 390 м от ориентира по направлению на север	для ведения сельского и лесного хозяйства / земли сельскохозяйственного назначения	22,5135	10-30	28 км	Нет	Отличное	Да
253	69:04:0000015:1264	Тверская область, Бологовский район, Кафтинское с/п, д.Будущее, примерно в 930 м от ориентира по направлению на северо-восток	для ведения сельского и лесного хозяйства / земли сельскохозяйственного назначения	0,9781	<10	28 км	Нет	Отличное	Да
254	69:04:0000015:1267	Тверская область, Бологовский район, Кафтинское с/п, д.Будущее, примерно в 5 м от ориентира по направлению на север	для ведения сельского и лесного хозяйства / земли сельскохозяйственного назначения	0,5966	<10	28 км	Нет	Отличное	Да
255	69:04:0000015:1268	Тверская область, Бологовский район, Кафтинское с/п, д.Будущее, примерно в 5 м от ориентира по направлению на север	для ведения сельского и лесного хозяйства / земли сельскохозяйственного назначения	0,24	<10	28 км	Нет	Отличное	Да
256	69:04:0000015:1272	Тверская область, Бологовский	для ведения сельского и	0,4	<10	28 км	Нет	Отличное	Да

№	Кадастровый номер	Адрес участка, местоположение которого установлено относительно ориентира, расположенного по адресу:	вид разрешенного использования / категория земель	Площадь, Га	Диапазон площади, га	Удаленность от областного/районного центра	Близость трасс	Качество подъездных путей	Близость к водным объектам
		район, Кафтинское с/п, д.Будущее, примерно в 580 м от ориентира по направлению на север	лесного хозяйства / земли сельскохозяйственного назначения						
257	69:04:0000015:1304	Тверская область, Бологовский район, Кафтинское с/п, д.Заозерье, примерно в 1050 м от ориентира по направлению на восток	для ведения сельского и лесного хозяйства / земли сельскохозяйственного назначения	0,7	<10	40 км	Нет	Среднее	Да
258	69:04:0000015:1305	Тверская область, Бологовский район, Кафтинское с/п, д.Заозерье, примерно в 920 м от ориентира по направлению на восток	для ведения сельского и лесного хозяйства / земли сельскохозяйственного назначения	0,7	<10	40 км	Нет	Среднее	Да
259	69:04:0000015:1306	Тверская область, Бологовский район, Кафтинское с/п, д.Заозерье, примерно в 1240 м от ориентира по направлению на восток	для ведения сельского и лесного хозяйства / земли сельскохозяйственного назначения	1,2	<10	40 км	Нет	Среднее	Да
260	69:04:0000015:1307	Тверская область, Бологовский район, Кафтинское с/п, д.Заозерье, примерно в 5 м от ориентира по направлению на восток	для ведения сельского и лесного хозяйства / земли сельскохозяйственного назначения	1,9999	<10	40 км	Нет	Среднее	Да
261	69:04:0000015:1308	Тверская область, Бологовский район, Кафтинское с/п, д.Заозерье, примерно в 5 м от ориентира по направлению на юго-восток	для ведения сельского и лесного хозяйства / земли сельскохозяйственного назначения	7,4	<10	40 км	Нет	Среднее	Да
262	69:04:0000015:1309	Тверская область, Бологовский район, Кафтинское с/п, д.Логиново, примерно в 550 м от ориентира по направлению на юго-запад	для ведения сельского и лесного хозяйства / земли сельскохозяйственного назначения	0,4	<10	30 км	Нет	Среднее	Да
263	69:04:0000015:1310	Тверская область, Бологовский район, Кафтинское с/п, д.Поддубье, примерно в 5 м от ориентира по направлению на юго-восток	для ведения сельского и лесного хозяйства / земли сельскохозяйственного назначения	3,4	<10	28 км	Нет	Отличное	Нет
264	69:04:0000015:1311	Тверская область, Бологовский район, Кафтинское с/п, д.Поддубье, примерно в 670 м от ориентира по направлению на юго-восток	для ведения сельского и лесного хозяйства / земли сельскохозяйственного назначения	0,1	<10	28 км	Нет	Отличное	Нет
265	69:04:0000015:1312	Тверская область, Бологовский район, Кафтинское с/п, д.Бор, примерно в 5 м от ориентира по направлению на юго-запад	для ведения сельского и лесного хозяйства / земли сельскохозяйственного назначения	4,1849	<10	30 км	Нет	Отличное	Нет
266	69:04:0000015:1313	Тверская область, Бологовский район, Кафтинское с/п, д.Логиново, примерно в 480 м от ориентира по направлению на юго-восток	для ведения сельского и лесного хозяйства / земли сельскохозяйственного назначения	0,8	<10	30 км	Нет	Среднее	Да
267	69:04:0000015:1314	Тверская область, Бологовский район, Кафтинское с/п, д.Поддубье, примерно в 180 м от ориентира по направлению на северо-восток	для ведения сельского и лесного хозяйства / земли сельскохозяйственного назначения	0,2667	<10	28 км	Нет	Отличное	Нет

№	Кадастровый номер	Адрес участка, местоположение которого установлено относительно ориентира, расположенного по адресу:	вид разрешенного использования / категория земель	Площадь, Га	Диапазон площади, га	Удаленность от областного/районного центра	Близость трасс	Качество подъездных путей	Близость к водным объектам
268	69:04:0000015:1315	Тверская область, Бологовский район, Кафтинское с/п, д.Поддубье, примерно в 190 м от ориентира по направлению на восток	для ведения сельского и лесного хозяйства / земли сельскохозяйственного назначения	0,3	<10	28 км	Нет	Отличное	Нет
269	69:04:0000015:1316	Тверская область, Бологовский район, Кафтинское с/п, д.Логиново, примерно в 830 м от ориентира по направлению на юго-восток	для ведения сельского и лесного хозяйства / земли сельскохозяйственного назначения	0,4	<10	30 км	Нет	Среднее	Да
270	69:04:0000015:1317	Тверская область, Бологовский район, Кафтинское с/п, д.Логиново, примерно в 1110 м от ориентира по направлению на юго-восток	для ведения сельского и лесного хозяйства / земли сельскохозяйственного назначения	0,4	<10	30 км	Нет	Среднее	Да
271	69:04:0000015:1318	Тверская область, Бологовский район, Кафтинское с/п, д.Логиново, примерно в 760 м от ориентира по направлению на юго-восток	для ведения сельского и лесного хозяйства / земли сельскохозяйственного назначения	0,2	<10	30 км	Нет	Среднее	Да
272	69:04:0000015:1319	Тверская область, Бологовский район, Кафтинское с/п, д.Поддубье, примерно в 250 м от ориентира по направлению на юго-восток	для ведения сельского и лесного хозяйства / земли сельскохозяйственного назначения	7,8	<10	28 км	Нет	Отличное	Нет
273	69:04:0000015:1320	Тверская область, Бологовский район, Кафтинское с/п, д.Поддубье, примерно в 550 м от ориентира по направлению на юго-запад	для ведения сельского и лесного хозяйства / земли сельскохозяйственного назначения	0,6	<10	28 км	Нет	Отличное	Нет
274	69:04:0000015:1321	Тверская область, Бологовский район, Кафтинское с/п, д.Поддубье, примерно в 500 м от ориентира по направлению на юг	для ведения сельского и лесного хозяйства / земли сельскохозяйственного назначения	0,3	<10	28 км	Нет	Отличное	Нет
275	69:04:0000015:1322	Тверская область, Бологовский район, Кафтинское с/п, д.Поддубье, примерно в 140 м от ориентира по направлению на юг	для ведения сельского и лесного хозяйства / земли сельскохозяйственного назначения	0,1	<10	28 км	Нет	Отличное	Нет
276	69:04:0000015:1323	Тверская область, Бологовский район, Кафтинское с/п, д.Поддубье, примерно в 670 м от ориентира по направлению на юго-запад	для ведения сельского и лесного хозяйства / земли сельскохозяйственного назначения	0,7	<10	28 км	Нет	Отличное	Нет
277	69:04:0000015:1324	Тверская область, Бологовский район, Кафтинское с/п, д.Поддубье, примерно в 5 м от ориентира по направлению на юг	для ведения сельского и лесного хозяйства / земли сельскохозяйственного назначения	7,9	<10	28 км	Нет	Отличное	Нет
278	69:04:0000015:1355	Тверская область, Бологовский район, Кафтинское с/п, д.Ганево, примерно в 30 м от ориентира по направлению на юго-восток	для ведения сельского и лесного хозяйства / земли сельскохозяйственного назначения	0,7991	<10	29 км	Нет	Среднее	Да
279	69:04:0000015:1356	Тверская область, Бологовский район, Кафтинское с/п, д.Ганево, примерно в 300 м от ориентира по	для ведения сельского и лесного хозяйства / земли сельскохозяйственного	1,2	<10	29 км	Нет	Среднее	Да

№	Кадастровый номер	Адрес участка, местоположение которого установлено относительно ориентира, расположенного по адресу:	вид разрешенного использования / категория земель	Площадь, Га	Диапазон площади, га	Удаленность от областного/районного центра	Близость трасс	Качество подъездных путей	Близость к водным объектам
		направлению на юго-восток	назначения						
280	69:04:0000015:1357	Тверская область, Бологовский район, Кафтинское с/п, д.Ганево, примерно в 110 м от ориентира по направлению на юго-восток	для ведения сельского и лесного хозяйства / земли сельскохозяйственного назначения	1,15	<10	29 км	Нет	Среднее	Да
281	69:04:0000015:1358	Тверская область, Бологовский район, Кафтинское с/п, д.Ганево, примерно в 260 м от ориентира по направлению на юго-восток	для ведения сельского и лесного хозяйства / земли сельскохозяйственного назначения	0,14	<10	29 км	Нет	Среднее	Да
282	69:04:0000015:1359	Тверская область, Бологовский район, Кафтинское с/п, д.Ганево, примерно в 200 м от ориентира по направлению на юг	для ведения сельского и лесного хозяйства / земли сельскохозяйственного назначения	0,33	<10	29 км	Нет	Среднее	Да
283	69:04:0000015:1360	Тверская область, Бологовский район, Кафтинское с/п, д.Ганево, примерно в 230 м от ориентира по направлению на юг	для ведения сельского и лесного хозяйства / земли сельскохозяйственного назначения	2,2	<10	29 км	Нет	Среднее	Да
284	69:04:0000015:1361	Тверская область, Бологовский район, Кафтинское с/п, д.Ганево, примерно в 250 м от ориентира по направлению на юго-запад	для ведения сельского и лесного хозяйства / земли сельскохозяйственного назначения	1,2	<10	29 км	Нет	Среднее	Да
285	69:04:0000015:1363	Тверская область, Бологовский район, Кафтинское с/п, д.Ганево, примерно в 140 м от ориентира по направлению на юго-запад	для ведения сельского и лесного хозяйства / земли сельскохозяйственного назначения	0,1	<10	29 км	Нет	Среднее	Да
286	69:04:0000015:1364	Тверская область, Бологовский район, Кафтинское с/п, д.Ганево, примерно в 5 м от ориентира по направлению на юго-запад	для ведения сельского и лесного хозяйства / земли сельскохозяйственного назначения	1,32	<10	29 км	Нет	Среднее	Да
287	69:04:0000015:1365	Тверская область, Бологовский район, Кафтинское с/п, д.Ганево, примерно в 210 м от ориентира по направлению на юго-запад	для ведения сельского и лесного хозяйства / земли сельскохозяйственного назначения	1,55	<10	29 км	Нет	Среднее	Да
288	69:04:0000015:1366	Тверская область, Бологовский район, Кафтинское с/п, д.Ганево, примерно в 5 м от ориентира по направлению на юго-запад	для ведения сельского и лесного хозяйства / земли сельскохозяйственного назначения	1,4	<10	29 км	Нет	Среднее	Да
289	69:04:0000015:1367	Тверская область, Бологовский район, Кафтинское с/п, д.Ганево, примерно в 5 м от ориентира по направлению на запад	для ведения сельского и лесного хозяйства / земли сельскохозяйственного назначения	3	<10	29 км	Нет	Среднее	Да
290	69:04:0000015:1368	Тверская область, Бологовский район, Кафтинское с/п, д.Ганево, примерно в 190 м от ориентира по направлению на запад	для ведения сельского и лесного хозяйства / земли сельскохозяйственного назначения	7,1	<10	29 км	Нет	Среднее	Да
291	69:04:0000015:1369	Тверская область, Бологовский район, Кафтинское с/п, д.Красное	для ведения сельского и лесного хозяйства / земли	0,4	<10	34 км	Нет	Среднее	Да

№	Кадастровый номер	Адрес участка, местоположение которого установлено относительно ориентира, расположенного по адресу:	вид разрешенного использования / категория земель	Площадь, Га	Диапазон площади, га	Удаленность от областного/районного центра	Близость трасс	Качество подъездных путей	Близость к водным объектам
		Раменье, примерно в 1270 м от ориентира по направлению на юго-запад	сельскохозяйственного назначения						
292	69:04:0000015:1370	Тверская область, Бологовский район, Кафтинское с/п, д.Ганево, примерно в 680 м от ориентира по направлению на запад	для ведения сельского и лесного хозяйства / земли сельскохозяйственного назначения	0,2	<10	29 км	Нет	Среднее	Да
293	69:04:0000015:1371	Тверская область, Бологовский район, Кафтинское с/п, д.Ганево, примерно в 440 м от ориентира по направлению на запад	для ведения сельского и лесного хозяйства / земли сельскохозяйственного назначения	2,7916	<10	29 км	Нет	Среднее	Да
294	69:04:0000015:1372	Тверская область, Бологовский район, Кафтинское с/п, д.Ганево, примерно в 5 м от ориентира по направлению на запад	для ведения сельского и лесного хозяйства / земли сельскохозяйственного назначения	10,8	10-30	29 км	Нет	Среднее	Да
295	69:04:0000015:1373	Тверская область, Бологовский район, Кафтинское с/п, д.Ганево, примерно в 290 м от ориентира по направлению на запад	для ведения сельского и лесного хозяйства / земли сельскохозяйственного назначения	1,4001	<10	29 км	Нет	Среднее	Да
296	69:04:0000015:1374	Тверская область, Бологовский район, Кафтинское с/п, д.Ганево, примерно в 100 м от ориентира по направлению на северо-запад	для ведения сельского и лесного хозяйства / земли сельскохозяйственного назначения	17	10-30	29 км	Нет	Среднее	Да
297	69:04:0000015:1375	Тверская область, Бологовский район, Кафтинское с/п, д.Ганево, примерно в 550 м от ориентира по направлению на северо-запад	для ведения сельского и лесного хозяйства / земли сельскохозяйственного назначения	9,2	<10	29 км	Нет	Среднее	Да
298	69:04:0000015:1376	Тверская область, Бологовский район, Кафтинское с/п, д.Ганево, примерно в 720 м от ориентира по направлению на северо-запад	для ведения сельского и лесного хозяйства / земли сельскохозяйственного назначения	2,7	<10	29 км	Нет	Среднее	Да
299	69:04:0000015:1377	Тверская область, Бологовский район, Кафтинское с/п, д.Ганево, примерно в 1020 м от ориентира по направлению на северо-запад	для ведения сельского и лесного хозяйства / земли сельскохозяйственного назначения	1,1	<10	29 км	Нет	Среднее	Да
300	69:04:0000015:1378	Тверская область, Бологовский район, Кафтинское с/п, д.Ганево, примерно в 1150 м от ориентира по направлению на северо-запад	для ведения сельского и лесного хозяйства / земли сельскохозяйственного назначения	0,1	<10	29 км	Нет	Среднее	Да
301	69:04:0000015:1379	Тверская область, Бологовский район, Кафтинское с/п, д.Ганево, примерно в 950 м от ориентира по направлению на юго-восток	для ведения сельского и лесного хозяйства / земли сельскохозяйственного назначения	0,8988	<10	29 км	Нет	Среднее	Да
302	69:04:0000015:1381	Тверская область, Бологовский район, Кафтинское с/п, д.Ямник, примерно в 870 м от ориентира по направлению на юго-запад	для ведения сельского и лесного хозяйства / земли сельскохозяйственного назначения	3,4	<10	29 км	Нет	Отличное	Да

№	Кадастровый номер	Адрес участка, местоположение которого установлено относительно ориентира, расположенного по адресу:	вид разрешенного использования / категория земель	Площадь, Га	Диапазон площади, га	Удаленность от областного/районного центра	Близость трасс	Качество подъездных путей	Близость к водным объектам
303	69:04:0000015:1382	Тверская область, Бологовский район, Кафтинское с/п, д.Ямник, примерно в 1030 м от ориентира по направлению на юг	для ведения сельского и лесного хозяйства / земли сельскохозяйственного назначения	0,2	<10	29 км	Нет	Отличное	Да
304	69:04:0000015:1383	Тверская область, Бологовский район, Кафтинское с/п, д.Ямник, примерно в 1260 м от ориентира по направлению на юго-запад	для ведения сельского и лесного хозяйства / земли сельскохозяйственного назначения	2	<10	29 км	Нет	Отличное	Да
305	69:04:0000015:1384	Тверская область, Бологовский район, Кафтинское с/п, д.Ямник, примерно в 1180 м от ориентира по направлению на юг	для ведения сельского и лесного хозяйства / земли сельскохозяйственного назначения	2,6548	<10	29 км	Нет	Отличное	Да
306	69:04:0000015:1385	Тверская область, Бологовский район, Кафтинское с/п, д.Пальцево, примерно в 300 м от ориентира по направлению на север	для ведения сельского и лесного хозяйства / земли сельскохозяйственного назначения	17,1999	10-30	39 км	Нет	Отличное	Да
307	69:04:0000015:1386	Тверская область, Бологовский район, Кафтинское с/п, д.Пальцево, примерно в 60 м от ориентира по направлению на северо-запад	для ведения сельского и лесного хозяйства / земли сельскохозяйственного назначения	4,8	<10	39 км	Нет	Отличное	Да
308	69:04:0000015:1387	Тверская область, Бологовский район, Кафтинское с/п, д.Пальцево, примерно в 970 м от ориентира по направлению на северо-восток	для ведения сельского и лесного хозяйства / земли сельскохозяйственного назначения	2,4	<10	39 км	Нет	Отличное	Да
309	69:04:0000015:1388	Тверская область, Бологовский район, Кафтинское с/п, д.Пальцево, примерно в 970 м от ориентира по направлению на северо-восток	для ведения сельского и лесного хозяйства / земли сельскохозяйственного назначения	0,5	<10	39 км	Нет	Отличное	Да
310	69:04:0000015:1389	Тверская область, Бологовский район, Кафтинское с/п, д.Пальцево, примерно в 1180 м от ориентира по направлению на северо-восток	для ведения сельского и лесного хозяйства / земли сельскохозяйственного назначения	1,6	<10	39 км	Нет	Отличное	Да
311	69:04:0000015:1390	Тверская область, Бологовский район, Кафтинское с/п, д.Пальцево, примерно в 1500 м от ориентира по направлению на северо-восток	для ведения сельского и лесного хозяйства / земли сельскохозяйственного назначения	3,3	<10	39 км	Нет	Отличное	Да
312	69:04:0000015:1391	Тверская область, Бологовский район, Кафтинское с/п, д.Пальцево, примерно в 1550 м от ориентира по направлению на восток	для ведения сельского и лесного хозяйства / земли сельскохозяйственного назначения	3,8	<10	39 км	Нет	Отличное	Да
313	69:04:0000015:1392	Тверская область, Бологовский район, Кафтинское с/п, д.Пальцево, примерно в 1410 м от ориентира по направлению на восток	для ведения сельского и лесного хозяйства / земли сельскохозяйственного назначения	2,8	<10	39 км	Нет	Отличное	Да
314	69:04:0000015:1393	Тверская область, Бологовский район, Кафтинское с/п, д.Пальцево, примерно в 1420 м от ориентира по	для ведения сельского и лесного хозяйства / земли сельскохозяйственного	0,8	<10	39 км	Нет	Отличное	Да

№	Кадастровый номер	Адрес участка, местоположение которого установлено относительно ориентира, расположенного по адресу:	вид разрешенного использования / категория земель	Площадь, Га	Диапазон площади, га	Удаленность от областного/районного центра	Близость трасс	Качество подъездных путей	Близость к водным объектам
		направлению на восток	назначения						
315	69:04:0000015:1394	Тверская область, Бологовский район, Кафтинское с/п, д.Пальцево, примерно в 1110 м от ориентира по направлению на северо-восток	для ведения сельского и лесного хозяйства / земли сельскохозяйственного назначения	1,6	<10	39 км	Нет	Отличное	Да
316	69:04:0000015:1395	Тверская область, Бологовский район, Кафтинское с/п, д.Пальцево, примерно в 760 м от ориентира по направлению на восток	для ведения сельского и лесного хозяйства / земли сельскохозяйственного назначения	1,9	<10	39 км	Нет	Отличное	Да
317	69:04:0000015:1396	Тверская область, Бологовский район, Кафтинское с/п, д.Пальцево, примерно в 690 м от ориентира по направлению на северо-восток	для ведения сельского и лесного хозяйства / земли сельскохозяйственного назначения	0,6	<10	39 км	Нет	Отличное	Да
318	69:04:0000015:1397	Тверская область, Бологовский район, Кафтинское с/п, д.Пальцево, примерно в 840 м от ориентира по направлению на северо-восток	для ведения сельского и лесного хозяйства / земли сельскохозяйственного назначения	0,7	<10	39 км	Нет	Отличное	Да
319	69:04:0000015:1398	Тверская область, Бологовский район, Кафтинское с/п, д.Пальцево, примерно в 650 м от ориентира по направлению на северо-восток	для ведения сельского и лесного хозяйства / земли сельскохозяйственного назначения	2,5	<10	39 км	Нет	Отличное	Да
320	69:04:0000015:1399	Тверская область, Бологовский район, Кафтинское с/п, д.Пальцево, примерно в 5 м от ориентира по направлению на восток	для ведения сельского и лесного хозяйства / земли сельскохозяйственного назначения	25,4	10-30	39 км	Нет	Отличное	Да
321	69:04:0000015:1400	Тверская область, Бологовский район, Кафтинское с/п, д.Пальцево, примерно в 200 м от ориентира по направлению на север	для ведения сельского и лесного хозяйства / земли сельскохозяйственного назначения	0,9	<10	39 км	Нет	Отличное	Да
322	69:04:0000015:1401	Тверская область, Бологовский район, Кафтинское с/п, д.Пальцево, примерно в 5 м от ориентира по направлению на север	для ведения сельского и лесного хозяйства / земли сельскохозяйственного назначения	3,11	<10	39 км	Нет	Отличное	Да
323	69:04:0000015:1402	Тверская область, Бологовский район, Кафтинское с/п, д.Пальцево, примерно в 5 м от ориентира по направлению на восток	для ведения сельского и лесного хозяйства / земли сельскохозяйственного назначения	0,8566	<10	39 км	Нет	Отличное	Да
324	69:04:0000015:1403	Тверская область, Бологовский район, Кафтинское с/п, д.Пальцево, примерно в 170 м от ориентира по направлению на восток	для ведения сельского и лесного хозяйства / земли сельскохозяйственного назначения	6,2	<10	39 км	Нет	Отличное	Да
325	69:04:0000015:1404	Тверская область, Бологовский район, Кафтинское с/п, д.Пальцево, примерно в 5 м от ориентира по направлению на восток	для ведения сельского и лесного хозяйства / земли сельскохозяйственного назначения	8,15	<10	39 км	Нет	Отличное	Да
326	69:04:0000015:1405	Тверская область, Бологовский район, Кафтинское с/п, д.Пальцево,	для ведения сельского и лесного хозяйства / земли	34,1	30-100	39 км	Нет	Отличное	Да

№	Кадастровый номер	Адрес участка, местоположение которого установлено относительно ориентира, расположенного по адресу:	вид разрешенного использования / категория земель	Площадь, Га	Диапазон площади, га	Удаленность от областного/районного центра	Близость трасс	Качество подъездных путей	Близость к водным объектам
		примерно в 5 м от ориентира по направлению на восток	сельскохозяйственного назначения						
327	69:04:0000015:1406	Тверская область, Бологовский район, Кафтинское с/п, д.Пальцево, примерно в 1260 м от ориентира по направлению на юго-восток	для ведения сельского и лесного хозяйства / земли сельскохозяйственного назначения	4,8	<10	39 км	Нет	Отличное	Да
328	69:04:0000015:1407	Тверская область, Бологовский район, Кафтинское с/п, д.Пальцево, примерно в 240 м от ориентира по направлению на юго-восток	для ведения сельского и лесного хозяйства / земли сельскохозяйственного назначения	37,6	30-100	39 км	Нет	Отличное	Да
329	69:04:0000015:1408	Тверская область, Бологовский район, Кафтинское с/п, д.Пальцево, примерно в 1100 м от ориентира по направлению на юго-восток	для ведения сельского и лесного хозяйства / земли сельскохозяйственного назначения	0,3	<10	39 км	Нет	Отличное	Да
330	69:04:0000015:1409	Тверская область, Бологовский район, Кафтинское с/п, д.Пальцево, примерно в 1230 м от ориентира по направлению на юго-восток	для ведения сельского и лесного хозяйства / земли сельскохозяйственного назначения	1,1	<10	39 км	Нет	Отличное	Да
331	69:04:0000015:1410	Тверская область, Бологовский район, Кафтинское с/п, д.Пальцево, примерно в 1250 м от ориентира по направлению на юго-восток	для ведения сельского и лесного хозяйства / земли сельскохозяйственного назначения	0,0976	<10	39 км	Нет	Отличное	Да
332	69:04:0000015:1411	Тверская область, Бологовский район, Кафтинское с/п, д.Пальцево, примерно в 1330 м от ориентира по направлению на юго-восток	для ведения сельского и лесного хозяйства / земли сельскохозяйственного назначения	2,2	<10	39 км	Нет	Отличное	Да
333	69:04:0000015:1412	Тверская область, Бологовский район, Кафтинское с/п, д.Пальцево, примерно в 1200 м от ориентира по направлению на юго-восток	для ведения сельского и лесного хозяйства / земли сельскохозяйственного назначения	6,7	<10	39 км	Нет	Отличное	Да
334	69:04:0000015:1413	Тверская область, Бологовский район, Кафтинское с/п, д.Пальцево, примерно в 5 м от ориентира по направлению на юго-восток	для ведения сельского и лесного хозяйства / земли сельскохозяйственного назначения	63,8	30-100	39 км	Нет	Отличное	Да
335	69:04:0000015:1414	Тверская область, Бологовский район, Кафтинское с/п, д.Пальцево, примерно в 520 м от ориентира по направлению на юг	для ведения сельского и лесного хозяйства / земли сельскохозяйственного назначения	0,4926	<10	39 км	Нет	Отличное	Да
336	69:04:0000015:1415	Тверская область, Бологовский район, Кафтинское с/п, д.Пальцево, примерно в 5 м от ориентира по направлению на юго-запад	для ведения сельского и лесного хозяйства / земли сельскохозяйственного назначения	11,2	10-30	39 км	Нет	Отличное	Да
337	69:04:0000015:1416	Тверская область, Бологовский район, Кафтинское с/п, д.Пальцево, примерно в 470 м от ориентира по направлению на юг	для ведения сельского и лесного хозяйства / земли сельскохозяйственного назначения	4,4	<10	39 км	Нет	Отличное	Да
338	69:04:0000015:1417	Тверская область, Бологовский район, Кафтинское с/п, д.Пальцево, примерно в 470 м от ориентира по направлению на юг	для ведения сельского и лесного хозяйства / земли сельскохозяйственного назначения	4,6	<10	39 км	Нет	Отличное	Да

№	Кадастровый номер	Адрес участка, местоположение которого установлено относительно ориентира, расположенного по адресу:	вид разрешенного использования / категория земель	Площадь, Га	Диапазон площади, га	Удаленность от областного/районного центра	Близость трасс	Качество подъездных путей	Близость к водным объектам
		район, Кафтинское с/п, д.Пальцево, примерно в 520 м от ориентира по направлению на юг	лесного хозяйства / земли сельскохозяйственного назначения						
339	69:04:0000015:1418	Тверская область, Бологовский район, Кафтинское с/п, д.Пальцево, примерно в 650 м от ориентира по направлению на юг	для ведения сельского и лесного хозяйства / земли сельскохозяйственного назначения	12,3	10-30	39 км	Нет	Отличное	Да
340	69:04:0000015:1419	Тверская область, Бологовский район, Кафтинское с/п, д.Пальцево, примерно в 970 м от ориентира по направлению на юг	для ведения сельского и лесного хозяйства / земли сельскохозяйственного назначения	0,8	<10	39 км	Нет	Отличное	Да
341	69:04:0000015:1420	Тверская область, Бологовский район, Кафтинское с/п, д.Пальцево, примерно в 1250 м от ориентира по направлению на юг	для ведения сельского и лесного хозяйства / земли сельскохозяйственного назначения	1,9	<10	39 км	Нет	Отличное	Да
342	69:04:0000015:1421	Тверская область, Бологовский район, Кафтинское с/п, д.Пальцево, примерно в 1140 м от ориентира по направлению на юг	для ведения сельского и лесного хозяйства / земли сельскохозяйственного назначения	12,7	10-30	39 км	Нет	Отличное	Да
343	69:04:0000015:1422	Тверская область, Бологовский район, Кафтинское с/п, д.Пальцево, примерно в 1700 м от ориентира по направлению на юг-восток	для ведения сельского и лесного хозяйства / земли сельскохозяйственного назначения	2,7501	<10	39 км	Нет	Отличное	Да
344	69:04:0000015:1423	Тверская область, Бологовский район, Кафтинское с/п, д.Пальцево, примерно в 1890 м от ориентира по направлению на юг	для ведения сельского и лесного хозяйства / земли сельскохозяйственного назначения	3,2	<10	39 км	Нет	Отличное	Да
345	69:04:0000015:1424	Тверская область, Бологовский район, Кафтинское с/п, д.Пальцево, примерно в 1900 м от ориентира по направлению на юг	для ведения сельского и лесного хозяйства / земли сельскохозяйственного назначения	1	<10	39 км	Нет	Отличное	Да
346	69:04:0000015:1425	Тверская область, Бологовский район, Кафтинское с/п, д.Пальцево, примерно в 1830 м от ориентира по направлению на юг	для ведения сельского и лесного хозяйства / земли сельскохозяйственного назначения	0,3	<10	39 км	Нет	Отличное	Да
347	69:04:0000015:1426	Тверская область, Бологовский район, Кафтинское с/п, д.Пальцево, примерно в 1360 м от ориентира по направлению на юг	для ведения сельского и лесного хозяйства / земли сельскохозяйственного назначения	5,1	<10	39 км	Нет	Отличное	Да
348	69:04:0000015:1427	Тверская область, Бологовский район, Кафтинское с/п, д.Пальцево, примерно в 1450 м от ориентира по направлению на юг	для ведения сельского и лесного хозяйства / земли сельскохозяйственного назначения	15,8	10-30	39 км	Нет	Отличное	Да
349	69:04:0000015:1428	Тверская область, Бологовский район, Кафтинское с/п, д.Пальцево, примерно в 2100 м от ориентира по направлению на юг	для ведения сельского и лесного хозяйства / земли сельскохозяйственного назначения	21,7	10-30	39 км	Нет	Отличное	Да

№	Кадастровый номер	Адрес участка, местоположение которого установлено относительно ориентира, расположенного по адресу:	вид разрешенного использования / категория земель	Площадь, Га	Диапазон площади, га	Удаленность от областного/районного центра	Близость трасс	Качество подъездных путей	Близость к водным объектам
350	69:04:0000015:1429	Тверская область, Бологовский район, Кафтинское с/п, д.Пальцево, примерно в 2380 м от ориентира по направлению на юг	для ведения сельского и лесного хозяйства / земли сельскохозяйственного назначения	0,8	<10	39 км	Нет	Отличное	Да
351	69:04:0000015:1430	Тверская область, Бологовский район, Кафтинское с/п, д.Пальцево, примерно в 2610 м от ориентира по направлению на юг	для ведения сельского и лесного хозяйства / земли сельскохозяйственного назначения	16,5	10-30	39 км	Нет	Отличное	Да
352	69:04:0000015:1431	Тверская область, Бологовский район, Кафтинское с/п, д.Пальцево, примерно в 2560 м от ориентира по направлению на юго-запад	для ведения сельского и лесного хозяйства / земли сельскохозяйственного назначения	1,5	<10	39 км	Нет	Отличное	Да
353	69:04:0000015:1432	Тверская область, Бологовский район, Кафтинское с/п, д.Пальцево, примерно в 2250 м от ориентира по направлению на юго-запад	для ведения сельского и лесного хозяйства / земли сельскохозяйственного назначения	3,5	<10	39 км	Нет	Отличное	Да
354	69:04:0000015:1433	Тверская область, Бологовский район, Кафтинское с/п, д.Пальцево, примерно в 2210 м от ориентира по направлению на юго-запад	для ведения сельского и лесного хозяйства / земли сельскохозяйственного назначения	0,81	<10	39 км	Нет	Отличное	Да
355	69:04:0000015:1434	Тверская область, Бологовский район, Кафтинское с/п, д.Пальцево, примерно в 1890 м от ориентира по направлению на юго-запад	для ведения сельского и лесного хозяйства / земли сельскохозяйственного назначения	2,1	<10	39 км	Нет	Отличное	Да
356	69:04:0000015:1435	Тверская область, Бологовский район, Кафтинское с/п, д.Пальцево, примерно в 2060 м от ориентира по направлению на юго-запад	для ведения сельского и лесного хозяйства / земли сельскохозяйственного назначения	0,86	<10	39 км	Нет	Отличное	Да
357	69:04:0000015:1436	Тверская область, Бологовский район, Кафтинское с/п, д.Пальцево, примерно в 1850 м от ориентира по направлению на юго-запад	для ведения сельского и лесного хозяйства / земли сельскохозяйственного назначения	1,8	<10	39 км	Нет	Отличное	Да
358	69:04:0000015:1437	Тверская область, Бологовский район, Кафтинское с/п, д.Пальцево, примерно в 1490 м от ориентира по направлению на юг	для ведения сельского и лесного хозяйства / земли сельскохозяйственного назначения	20,3	10-30	39 км	Нет	Отличное	Да
359	69:04:0000015:1438	Тверская область, Бологовский район, Кафтинское с/п, д.Пальцево, примерно в 1260 м от ориентира по направлению на юг	для ведения сельского и лесного хозяйства / земли сельскохозяйственного назначения	10,9	10-30	39 км	Нет	Отличное	Да
360	69:04:0000015:1439	Тверская область, Бологовский район, Кафтинское с/п, д.Пальцево, примерно в 1360 м от ориентира по направлению на юг	для ведения сельского и лесного хозяйства / земли сельскохозяйственного назначения	1,294	<10	39 км	Нет	Отличное	Да
361	69:04:0000015:1440	Тверская область, Бологовский район, Кафтинское с/п, д.Пальцево, примерно в 1320 м от ориентира по	для ведения сельского и лесного хозяйства / земли сельскохозяйственного	0,0904	<10	39 км	Нет	Отличное	Да

№	Кадастровый номер	Адрес участка, местоположение которого установлено относительно ориентира, расположенного по адресу:	вид разрешенного использования / категория земель	Площадь, Га	Диапазон площади, га	Удаленность от областного/районного центра	Близость трасс	Качество подъездных путей	Близость к водным объектам
		направлению на юг	назначения						
362	69:04:0000015:1441	Тверская область, Бологовский район, Кафтинское с/п, д.Пальцево, примерно в 1420 м от ориентира по направлению на юго-запад	для ведения сельского и лесного хозяйства / земли сельскохозяйственного назначения	2,4	<10	39 км	Нет	Отличное	Да
363	69:04:0000015:1442	Тверская область, Бологовский район, Кафтинское с/п, д.Пальцево, примерно в 1530 м от ориентира по направлению на юго-запад	для ведения сельского и лесного хозяйства / земли сельскохозяйственного назначения	0,9	<10	39 км	Нет	Отличное	Да
364	69:04:0000015:1443	Тверская область, Бологовский район, Кафтинское с/п, д.Пальцево, примерно в 1650 м от ориентира по направлению на юго-запад	для ведения сельского и лесного хозяйства / земли сельскохозяйственного назначения	1	<10	39 км	Нет	Отличное	Да
365	69:04:0000015:1444	Тверская область, Бологовский район, Кафтинское с/п, д.Пальцево, примерно в 1040 м от ориентира по направлению на юг	для ведения сельского и лесного хозяйства / земли сельскохозяйственного назначения	4,5	<10	39 км	Нет	Отличное	Да
366	69:04:0000015:1445	Тверская область, Бологовский район, Кафтинское с/п, д.Пальцево, примерно в 200 м от ориентира по направлению на юг	для ведения сельского и лесного хозяйства / земли сельскохозяйственного назначения	37	30-100	39 км	Нет	Отличное	Да
367	69:04:0000015:1446	Тверская область, Бологовский район, Кафтинское с/п, д.Пальцево, примерно в 215 м от ориентира по направлению на юг	для ведения сельского и лесного хозяйства / земли сельскохозяйственного назначения	0,2917	<10	39 км	Нет	Отличное	Да
368	69:04:0000015:1447	Тверская область, Бологовский район, Кафтинское с/п, д.Пальцево, примерно в 5 м от ориентира по направлению на юг	для ведения сельского и лесного хозяйства / земли сельскохозяйственного назначения	5,3	<10	39 км	Нет	Отличное	Да
369	69:04:0000015:1448	Тверская область, Бологовский район, Кафтинское с/п, д.Пальцево, примерно в 30 м от ориентира по направлению на запад	для ведения сельского и лесного хозяйства / земли сельскохозяйственного назначения	1,47	<10	39 км	Нет	Отличное	Да
370	69:04:0000015:1449	Тверская область, Бологовский район, Кафтинское с/п, д.Пальцево, примерно в 30 м от ориентира по направлению на юго-запад	для ведения сельского и лесного хозяйства / земли сельскохозяйственного назначения	8,8	<10	39 км	Нет	Отличное	Да
371	69:04:0000015:1453	Тверская область, Бологовский район, Кафтинское с/п, д.Красное Раменье, примерно в 1960 м от ориентира по направлению на северо-запад	для ведения сельского и лесного хозяйства / земли сельскохозяйственного назначения	0,3	<10	34 км	Нет	Среднее	Да
372	69:04:0000015:1454	Тверская область, Бологовский район, Кафтинское с/п, д.Красное Раменье, примерно в 1680 м от ориентира по направлению на северо-восток	для ведения сельского и лесного хозяйства / земли сельскохозяйственного назначения	6,3905	<10	34 км	Нет	Среднее	Да

№	Кадастровый номер	Адрес участка, местоположение которого установлено относительно ориентира, расположенного по адресу:	вид разрешенного использования / категория земель	Площадь, Га	Диапазон площади, га	Удаленность от областного/районного центра	Близость трасс	Качество подъездных путей	Близость к водным объектам
373	69:04:0000015:1455	Тверская область, Бологовский район, Кафтинское с/п, д.Красное Раменье, примерно в 1630 м от ориентира по направлению на северо-восток	для ведения сельского и лесного хозяйства / земли сельскохозяйственного назначения	2,2	<10	34 км	Нет	Среднее	Да
374	69:04:0000015:1456	Тверская область, Бологовский район, Кафтинское с/п, д.Красное Раменье, примерно в 1710 м от ориентира по направлению на северо-запад	для ведения сельского и лесного хозяйства / земли сельскохозяйственного назначения	0,4	<10	34 км	Нет	Среднее	Да
375	69:04:0000015:1457	Тверская область, Бологовский район, Кафтинское с/п, д.Красное Раменье, примерно в 1540 м от ориентира по направлению на северо-запад	для ведения сельского и лесного хозяйства / земли сельскохозяйственного назначения	0,2798	<10	34 км	Нет	Среднее	Да
376	69:04:0000015:1458	Тверская область, Бологовский район, Кафтинское с/п, д.Красное Раменье, примерно в 1570 м от ориентира по направлению на северо-запад	для ведения сельского и лесного хозяйства / земли сельскохозяйственного назначения	0,3	<10	34 км	Нет	Среднее	Да
377	69:04:0000015:1459	Тверская область, Бологовский район, Кафтинское с/п, д.Красное Раменье, примерно в 1260 м от ориентира по направлению на северо-запад	для ведения сельского и лесного хозяйства / земли сельскохозяйственного назначения	1,6873	<10	34 км	Нет	Среднее	Да
378	69:04:0000015:1460	Тверская область, Бологовский район, Кафтинское с/п, д.Красное Раменье, примерно в 1280 м от ориентира по направлению на северо-запад	для ведения сельского и лесного хозяйства / земли сельскохозяйственного назначения	2,1	<10	34 км	Нет	Среднее	Да
379	69:04:0000015:1461	Тверская область, Бологовский район, Кафтинское с/п, д.Красное Раменье, примерно в 1250 м от ориентира по направлению на северо-запад	для ведения сельского и лесного хозяйства / земли сельскохозяйственного назначения	0,1301	<10	34 км	Нет	Среднее	Да
380	69:04:0000015:1462	Тверская область, Бологовский район, Кафтинское с/п, д.Красное Раменье, примерно в 1100 м от ориентира по направлению на северо-запад	для ведения сельского и лесного хозяйства / земли сельскохозяйственного назначения	0,6	<10	34 км	Нет	Среднее	Да
381	69:04:0000015:1463	Тверская область, Бологовский район, Кафтинское с/п, д.Красное Раменье, примерно в 960 м от ориентира по направлению на северо-запад	для ведения сельского и лесного хозяйства / земли сельскохозяйственного назначения	0,5	<10	34 км	Нет	Среднее	Да
382	69:04:0000015:1464	Тверская область, Бологовский район, Кафтинское с/п, д.Красное Раменье, примерно в 960 м от ориентира по направлению на северо-запад	для ведения сельского и лесного хозяйства / земли сельскохозяйственного назначения	0,3	<10	34 км	Нет	Среднее	Да

№	Кадастровый номер	Адрес участка, местоположение которого установлено относительно ориентира, расположенного по адресу:	вид разрешенного использования / категория земель	Площадь, Га	Диапазон площади, га	Удаленность от областного/районного центра	Близость трасс	Качество подъездных путей	Близость к водным объектам
		Раменье, примерно в 1160 м от ориентира по направлению на северо-запад	сельскохозяйственного назначения						
383	69:04:0000015:1465	Тверская область, Бологовский район, Кафтинское с/п, д.Красное Раменье, примерно в 1020 м от ориентира по направлению на северо-запад	для ведения сельского и лесного хозяйства / земли сельскохозяйственного назначения	0,6	<10	34 км	Нет	Среднее	Да
384	69:04:0000015:1466	Тверская область, Бологовский район, Кафтинское с/п, д.Красное Раменье, примерно в 810 м от ориентира по направлению на северо-запад	для ведения сельского и лесного хозяйства / земли сельскохозяйственного назначения	0,9	<10	34 км	Нет	Среднее	Да
385	69:04:0000015:1467	Тверская область, Бологовский район, Кафтинское с/п, д.Красное Раменье, примерно в 1320 м от ориентира по направлению на северо-запад	для ведения сельского и лесного хозяйства / земли сельскохозяйственного назначения	14,9	10-30	34 км	Нет	Среднее	Да
386	69:04:0000015:1468	Тверская область, Бологовский район, Кафтинское с/п, д.Красное Раменье, примерно в 1060 м от ориентира по направлению на северо-запад	для ведения сельского и лесного хозяйства / земли сельскохозяйственного назначения	5,5	<10	34 км	Нет	Среднее	Да
387	69:04:0000015:1469	Тверская область, Бологовский район, Кафтинское с/п, д.Красное Раменье, примерно в 810 м от ориентира по направлению на северо-запад	для ведения сельского и лесного хозяйства / земли сельскохозяйственного назначения	0,6001	<10	34 км	Нет	Среднее	Да
388	69:04:0000015:1470	Тверская область, Бологовский район, Кафтинское с/п, д.Красное Раменье, примерно в 710 м от ориентира по направлению на северо-запад	для ведения сельского и лесного хозяйства / земли сельскохозяйственного назначения	0,2	<10	34 км	Нет	Среднее	Да
389	69:04:0000015:1471	Тверская область, Бологовский район, Кафтинское с/п, д.Красное Раменье, примерно в 740 м от ориентира по направлению на северо-запад	для ведения сельского и лесного хозяйства / земли сельскохозяйственного назначения	0,9	<10	34 км	Нет	Среднее	Да
390	69:04:0000015:1472	Тверская область, Бологовский район, Кафтинское с/п, д.Красное Раменье, примерно в 1330 м от ориентира по направлению на запад	для ведения сельского и лесного хозяйства / земли сельскохозяйственного назначения	12,7	10-30	34 км	Нет	Среднее	Да
391	69:04:0000015:1473	Тверская область, Бологовский район, Кафтинское с/п, д.Красное Раменье, примерно в 620 м от ориентира по направлению на запад	для ведения сельского и лесного хозяйства / земли сельскохозяйственного назначения	16	10-30	34 км	Нет	Среднее	Да
392	69:04:0000015:1474	Тверская область, Бологовский	для ведения сельского и	0,1	<10	34 км	Нет	Среднее	Да

№	Кадастровый номер	Адрес участка, местоположение которого установлено относительно ориентира, расположенного по адресу:	вид разрешенного использования / категория земель	Площадь, Га	Диапазон площади, га	Удаленность от областного/районного центра	Близость трасс	Качество подъездных путей	Близость к водным объектам
		район, Кафтинское с/п, д.Красное Раменье, примерно в 650 м от ориентира по направлению на запад	лесного хозяйства / земли сельскохозяйственного назначения						
393	69:04:0000015:1475	Тверская область, Бологовский район, Кафтинское с/п, д.Красное Раменье, примерно в 480 м от ориентира по направлению на запад	для ведения сельского и лесного хозяйства / земли сельскохозяйственного назначения	3,7	<10	34 км	Нет	Среднее	Да
394	69:04:0000015:1476	Тверская область, Бологовский район, Кафтинское с/п, д.Красное Раменье, примерно в 400 м от ориентира по направлению на запад	для ведения сельского и лесного хозяйства / земли сельскохозяйственного назначения	1	<10	34 км	Нет	Среднее	Да
395	69:04:0000015:1477	Тверская область, Бологовский район, Кафтинское с/п, д.Красное Раменье, примерно в 350 м от ориентира по направлению на запад	для ведения сельского и лесного хозяйства / земли сельскохозяйственного назначения	0,5	<10	34 км	Нет	Среднее	Да
396	69:04:0000015:1478	Тверская область, Бологовский район, Кафтинское с/п, д.Красное Раменье, примерно в 20 м от ориентира по направлению на запад	для ведения сельского и лесного хозяйства / земли сельскохозяйственного назначения	7,1	<10	34 км	Нет	Среднее	Да
397	69:04:0000015:1479	Тверская область, Бологовский район, Кафтинское с/п, д.Красное Раменье, примерно в 5 м от ориентира по направлению на северо-запад	для ведения сельского и лесного хозяйства / земли сельскохозяйственного назначения	1,3	<10	34 км	Нет	Среднее	Да
398	69:04:0000015:1480	Тверская область, Бологовский район, Кафтинское с/п, д.Красное Раменье, примерно в 5 м от ориентира по направлению на северо-запад	для ведения сельского и лесного хозяйства / земли сельскохозяйственного назначения	5,5	<10	34 км	Нет	Среднее	Да
399	69:04:0000015:1481	Тверская область, Бологовский район, Кафтинское с/п, д.Красное Раменье, примерно в 50 м от ориентира по направлению на север	для ведения сельского и лесного хозяйства / земли сельскохозяйственного назначения	0,1	<10	34 км	Нет	Среднее	Да
400	69:04:0000015:1482	Тверская область, Бологовский район, Кафтинское с/п, д.Красное Раменье, примерно в 30 м от ориентира по направлению на север	для ведения сельского и лесного хозяйства / земли сельскохозяйственного назначения	4,8	<10	34 км	Нет	Среднее	Да
401	69:04:0000015:1483	Тверская область, Бологовский район, Кафтинское с/п, д.Красное Раменье, примерно в 280 м от ориентира по направлению на северо-запад	для ведения сельского и лесного хозяйства / земли сельскохозяйственного назначения	0,2	<10	34 км	Нет	Среднее	Да
402	69:04:0000015:1484	Тверская область, Бологовский район, Кафтинское с/п, д.Красное Раменье, примерно в 410 м от ориентира по направлению на северо-запад	для ведения сельского и лесного хозяйства / земли сельскохозяйственного назначения	0,5	<10	34 км	Нет	Среднее	Да

№	Кадастровый номер	Адрес участка, местоположение которого установлено относительно ориентира, расположенного по адресу:	вид разрешенного использования / категория земель	Площадь, Га	Диапазон площади, га	Удаленность от областного/районного центра	Близость трасс	Качество подъездных путей	Близость к водным объектам
403	69:04:0000015:1485	Тверская область, Бологовский район, Кафтинское с/п, д.Красное Раменье, примерно в 410 м от ориентира по направлению на северо-запад	для ведения сельского и лесного хозяйства / земли сельскохозяйственного назначения	1,3	<10	34 км	Нет	Среднее	Да
404	69:04:0000015:1486	Тверская область, Бологовский район, Кафтинское с/п, д.Красное Раменье, примерно в 5 м от ориентира по направлению на восток	для ведения сельского и лесного хозяйства / земли сельскохозяйственного назначения	38,4	30-100	34 км	Нет	Среднее	Да
405	69:04:0000015:1487	Тверская область, Бологовский район, Кафтинское с/п, д.Красное Раменье, примерно в 470 м от ориентира по направлению на восток	для ведения сельского и лесного хозяйства / земли сельскохозяйственного назначения	0,9	<10	34 км	Нет	Среднее	Да
406	69:04:0000015:1488	Тверская область, Бологовский район, Кафтинское с/п, д.Красное Раменье, примерно в 510 м от ориентира по направлению на юго-восток	для ведения сельского и лесного хозяйства / земли сельскохозяйственного назначения	0,1	<10	34 км	Нет	Среднее	Да
407	69:04:0000015:1489	Тверская область, Бологовский район, Кафтинское с/п, д.Новосадовая, примерно в 260 м от ориентира по направлению на северо-восток	для ведения сельского и лесного хозяйства / земли сельскохозяйственного назначения	16,436	10-30	21 км	Да	Отличное	Да
408	69:04:0000015:1490	Тверская область, Бологовский район, Кафтинское с/п, д.Новосадовая, примерно в 980 м от ориентира по направлению на северо-восток	для ведения сельского и лесного хозяйства / земли сельскохозяйственного назначения	4,1	<10	21 км	Да	Отличное	Да
409	69:04:0000015:1491	Тверская область, Бологовский район, Кафтинское с/п, д.Новосадовая, примерно в 700 м от ориентира по направлению на северо-восток	для ведения сельского и лесного хозяйства / земли сельскохозяйственного назначения	0,2	<10	21 км	Да	Отличное	Да
410	69:04:0000015:1492	Тверская область, Бологовский район, Кафтинское с/п, д.Новосадовая, примерно в 790 м от ориентира по направлению на северо-восток	для ведения сельского и лесного хозяйства / земли сельскохозяйственного назначения	0,6	<10	21 км	Да	Отличное	Да
411	69:04:0000015:1493	Тверская область, Бологовский район, Кафтинское с/п, д.Новосадовая, примерно в 1280 м от ориентира по направлению на северо-восток	для ведения сельского и лесного хозяйства / земли сельскохозяйственного назначения	1,4	<10	21 км	Да	Отличное	Да
412	69:04:0000015:1494	Тверская область, Бологовский район, Кафтинское с/п, д.Чешово,	для ведения сельского и лесного хозяйства / земли	0,4	<10	24 км	Да	Отличное	Да

№	Кадастровый номер	Адрес участка, местоположение которого установлено относительно ориентира, расположенного по адресу:	вид разрешенного использования / категория земель	Площадь, Га	Диапазон площади, га	Удаленность от областного/районного центра	Близость трасс	Качество подъездных путей	Близость к водным объектам
		примерно в 370 м от ориентира по направлению на восток	сельскохозяйственного назначения						
413	69:04:0000015:1496	Тверская область, Бологовский район, Кафтинское с/п, д.Чешово, примерно в 860 м от ориентира по направлению на восток	для ведения сельского и лесного хозяйства / земли сельскохозяйственного назначения	2,7	<10	24 км	Да	Отличное	Да
414	69:04:0000015:1497	Тверская область, Бологовский район, Кафтинское с/п, д.Чешово, примерно в 530 м от ориентира по направлению на восток	для ведения сельского и лесного хозяйства / земли сельскохозяйственного назначения	0,1	<10	24 км	Да	Отличное	Да
415	69:04:0000015:1563	Тверская область, Бологовский район, Кафтинское с/п, д.Гоголево, примерно в 5 м от ориентира по направлению на юг	для ведения сельского и лесного хозяйства / земли сельскохозяйственного назначения	10,7	10-30	40 км	Нет	Среднее	Да
416	69:04:0000015:1600	примерно в 5 м по направлению на юг от ориентира: Тверская область, Бологовский район, Кафтинское сельское поселение, д. Липно	для ведения сельского и лесного хозяйства / земли сельскохозяйственного назначения	0,98	<10	40 км	Нет	Среднее	Да
417	69:04:0000015:1601	Тверская область, Бологовский район, Кафтинское с/п, д.Липно, примерно в 5 м от ориентира по направлению на юг	для ведения сельского и лесного хозяйства / земли сельскохозяйственного назначения	12,6	10-30	40 км	Нет	Среднее	Да
418	69:04:0000015:1602	Тверская область, Бологовский район, Кафтинское с/п, д.Липно, примерно в 180 м от ориентира по направлению на юг	для ведения сельского и лесного хозяйства / земли сельскохозяйственного назначения	18,4	10-30	40 км	Нет	Среднее	Да
419	69:04:0000015:1603	примерно в 5 м по направлению на юг от ориентира: Тверская область, Бологовский район, Кафтинское сельское поселение, д. Липно	для ведения сельского и лесного хозяйства / земли сельскохозяйственного назначения	4,7	<10	40 км	Нет	Среднее	Да
420	69:04:0000015:1604	примерно в 5 м по направлению на восток от ориентира: Тверская область, Бологовский район, Кафтинское сельское поселение, д. Липно	для ведения сельского и лесного хозяйства / земли сельскохозяйственного назначения	0,3	<10	40 км	Нет	Среднее	Да
421	69:04:0000015:1605	примерно в 210 м по направлению на север от ориентира: Тверская область, Бологовский район, Кафтинское сельское поселение, д. Липно	для ведения сельского и лесного хозяйства / земли сельскохозяйственного назначения	0,58	<10	40 км	Нет	Среднее	Да
422	69:04:0000015:1606	примерно в 160 м по направлению на север от ориентира: Тверская область, Бологовский район, Кафтинское сельское поселение, д. Липно	для ведения сельского и лесного хозяйства / земли сельскохозяйственного назначения	0,69	<10	40 км	Нет	Среднее	Да

№	Кадастровый номер	Адрес участка, местоположение которого установлено относительно ориентира, расположенного по адресу:	вид разрешенного использования / категория земель	Площадь, Га	Диапазон площади, га	Удаленность от областного/районного центра	Близость трасс	Качество подъездных путей	Близость к водным объектам
423	69:04:0000015:1607	примерно в 5 м по направлению на север от ориентира: Тверская область, Бологовский район, Кафтинское сельское поселение, д. Липно	для ведения сельского и лесного хозяйства / земли сельскохозяйственного назначения	1,45	<10	40 км	Нет	Среднее	Да
424	69:04:0000015:1608	Тверская область, Бологовский район, Кафтинское с/п, д.Липно, примерно в 100 м от ориентира по направлению на юго-восток	для ведения сельского и лесного хозяйства / земли сельскохозяйственного назначения	54,4	30-100	40 км	Нет	Среднее	Да
425	69:04:0000015:1609	примерно в 290 м по направлению на восток от ориентира: Тверская область, Бологовский район, Кафтинское сельское поселение, д. Липно	для ведения сельского и лесного хозяйства / земли сельскохозяйственного назначения	3,4	<10	40 км	Нет	Среднее	Да
426	69:04:0000015:1610	Тверская область, Бологовский район, Кафтинское с/п, д.Липно, примерно в 770 м от ориентира по направлению на юго-восток	для ведения сельского и лесного хозяйства / земли сельскохозяйственного назначения	26,9	10-30	40 км	Нет	Среднее	Да
427	69:04:0000015:1611	Тверская область, Бологовский район, Кафтинское с/п, д.Липно, примерно в 830 м от ориентира по направлению на юг	для ведения сельского и лесного хозяйства / земли сельскохозяйственного назначения	10,4	10-30	40 км	Нет	Среднее	Да
428	69:04:0000015:1612	примерно в 1070 м по направлению на юг от ориентира: Тверская область, Бологовский район, Кафтинское сельское поселение, д. Липно	для ведения сельского и лесного хозяйства / земли сельскохозяйственного назначения	0,8	<10	40 км	Нет	Среднее	Да
429	69:04:0000015:1613	примерно в 590 м по направлению на юг от ориентира: Тверская область, Бологовский район, Кафтинское сельское поселение, д. Липно	для ведения сельского и лесного хозяйства / земли сельскохозяйственного назначения	3,38	<10	40 км	Нет	Среднее	Да
430	69:04:0000015:1614	примерно в 1260 м по направлению на юго-запад от ориентира: Тверская область, Бологовский район, Кафтинское сельское поселение, д. Липно	для ведения сельского и лесного хозяйства / земли сельскохозяйственного назначения	0,7	<10	40 км	Нет	Среднее	Да
431	69:04:0000015:1615	Тверская область, Бологовский район, Кафтинское с/п, д.Липно, примерно в 840 м от ориентира по направлению на юго-запад	для ведения сельского и лесного хозяйства / земли сельскохозяйственного назначения	16,27	10-30	40 км	Нет	Среднее	Да
432	69:04:0000015:1616	примерно в 1570 м по направлению на юго-запад от ориентира: Тверская область, Бологовский район, Кафтинское сельское поселение,	для ведения сельского и лесного хозяйства / земли сельскохозяйственного назначения	0,1	<10	40 км	Нет	Среднее	Да

№	Кадастровый номер	Адрес участка, местоположение которого установлено относительно ориентира, расположенного по адресу:	вид разрешенного использования / категория земель	Площадь, Га	Диапазон площади, га	Удаленность от областного/районного центра	Близость трасс	Качество подъездных путей	Близость к водным объектам
		д. Липно							
433	69:04:0000015:1617	Тверская область, Бологовский район, Кафтинское с/п, д.Липно, примерно в 720 м от ориентира по направлению на юго-запад	для ведения сельского и лесного хозяйства / земли сельскохозяйственного назначения	19,1	10-30	40 км	Нет	Среднее	Да
434	69:04:0000015:1618	примерно в 1100 м по направлению на юго-запад от ориентира: Тверская область, Бологовский район, Кафтинское сельское поселение, д. Липно	для ведения сельского и лесного хозяйства / земли сельскохозяйственного назначения	3,1	<10	40 км	Нет	Среднее	Да
435	69:04:0000015:1619	примерно в 850 м по направлению на юго-запад от ориентира: Тверская область, Бологовский район, Кафтинское сельское поселение, д. Липно	для ведения сельского и лесного хозяйства / земли сельскохозяйственного назначения	0,4	<10	40 км	Нет	Среднее	Да
436	69:04:0000015:1620	примерно в 690 м по направлению на юго-запад от ориентира: Тверская область, Бологовский район, Кафтинское сельское поселение, д. Липно	для ведения сельского и лесного хозяйства / земли сельскохозяйственного назначения	1,4	<10	40 км	Нет	Среднее	Да
437	69:04:0000015:1621	примерно в 550 м по направлению на юго-запад от ориентира: Тверская область, Бологовский район, Кафтинское сельское поселение, д. Липно	для ведения сельского и лесного хозяйства / земли сельскохозяйственного назначения	2,0986	<10	40 км	Нет	Среднее	Да
438	69:04:0000015:1622	примерно в 380 м по направлению на юго-запад от ориентира: Тверская область, Бологовский район, Кафтинское сельское поселение, д. Липно	для ведения сельского и лесного хозяйства / земли сельскохозяйственного назначения	3,75	<10	40 км	Нет	Среднее	Да
439	69:04:0000015:1623	примерно в 620 м по направлению на юго-запад от ориентира: Тверская область, Бологовский район, Кафтинское сельское поселение, д. Липно	для ведения сельского и лесного хозяйства / земли сельскохозяйственного назначения	0,3	<10	40 км	Нет	Среднее	Да
440	69:04:0000015:1624	примерно в 630 м по направлению на юго-запад от ориентира: Тверская область, Бологовский район, Кафтинское сельское поселение, д. Липно	для ведения сельского и лесного хозяйства / земли сельскохозяйственного назначения	3,717	<10	40 км	Нет	Среднее	Да

№	Кадастровый номер	Адрес участка, местоположение которого установлено относительно ориентира, расположенного по адресу:	вид разрешенного использования / категория земель	Площадь, Га	Диапазон площади, га	Удаленность от областного/районного центра	Близость трасс	Качество подъездных путей	Близость к водным объектам
441	69:04:0000015:1625	примерно в 680 м по направлению на юго-запад от ориентира: Тверская область, Бологовский район, Кафтинское сельское поселение, д. Липно	для ведения сельского и лесного хозяйства / земли сельскохозяйственного назначения	2,8	<10	40 км	Нет	Среднее	Да
442	69:04:0000015:1626	примерно в 500 м по направлению на северо-восток от ориентира: Тверская область, Бологовский район, Кафтинское сельское поселение, д. Глубокое	для ведения сельского и лесного хозяйства / земли сельскохозяйственного назначения	2,7	<10	40 км	Нет	Среднее	Да
443	69:04:0000015:1627	примерно в 2150 м по направлению на северо-запад от ориентира: Тверская область, Бологовский район, Кафтинское сельское поселение, д. Красное Раменье	для ведения сельского и лесного хозяйства / земли сельскохозяйственного назначения	0,1	<10	34 км	Нет	Среднее	Да
444	69:04:0000015:1628	примерно в 1000 м по направлению на юг от ориентира: Тверская область, Бологовский район, Кафтинское сельское поселение, д. Глубокое	для ведения сельского и лесного хозяйства / земли сельскохозяйственного назначения	0,2	<10	40 км	Нет	Среднее	Да
445	69:04:0000015:1629	примерно в 5 м по направлению на восток от ориентира: Тверская область, Бологовский район, Кафтинское сельское поселение, д. Глубокое	для ведения сельского и лесного хозяйства / земли сельскохозяйственного назначения	9,4	<10	40 км	Нет	Среднее	Да
446	69:04:0000015:1630	примерно в 460 м по направлению на восток от ориентира: Тверская область, Бологовский район, Кафтинское сельское поселение, д. Глубокое	для ведения сельского и лесного хозяйства / земли сельскохозяйственного назначения	0,3	<10	40 км	Нет	Среднее	Да
447	69:04:0000015:1631	примерно в 210 м по направлению на восток от ориентира: Тверская область, Бологовский район, Кафтинское сельское поселение, д. Глубокое	для ведения сельского и лесного хозяйства / земли сельскохозяйственного назначения	0,3	<10	40 км	Нет	Среднее	Да
448	69:04:0000015:1632	примерно в 1120 м по направлению на юго-восток от ориентира: Тверская область, Бологовский район, Кафтинское сельское поселение, д. Глубокое	для ведения сельского и лесного хозяйства / земли сельскохозяйственного назначения	0,8	<10	40 км	Нет	Среднее	Да
449	69:04:0000015:1633	примерно в 1100 м по направлению на юг от ориентира: Тверская область, Бологовский район,	для ведения сельского и лесного хозяйства / земли сельскохозяйственного	0,2	<10	40 км	Нет	Среднее	Да

№	Кадастровый номер	Адрес участка, местоположение которого установлено относительно ориентира, расположенного по адресу:	вид разрешенного использования / категория земель	Площадь, Га	Диапазон площади, га	Удаленность от областного/районного центра	Близость трасс	Качество подъездных путей	Близость к водным объектам
		Кафтинское сельское поселение, д. Глубокое	назначения						
450	69:04:0000015:1634	примерно в 1160 м по направлению на юго-восток от ориентира: Тверская область, Бологовский район, Кафтинское сельское поселение, д. Глубокое	для ведения сельского и лесного хозяйства / земли сельскохозяйственного назначения	1,1	<10	40 км	Нет	Среднее	Да
451	69:04:0000015:1635	примерно в 580 м по направлению на восток от ориентира: Тверская область, Бологовский район, Кафтинское сельское поселение, д. Глубокое	для ведения сельского и лесного хозяйства / земли сельскохозяйственного назначения	2,1	<10	40 км	Нет	Среднее	Да
452	69:04:0000015:1636	примерно в 5 м по направлению на юг от ориентира: Тверская область, Бологовский район, Кафтинское сельское поселение, д. Глубокое	для ведения сельского и лесного хозяйства / земли сельскохозяйственного назначения	4	<10	40 км	Нет	Среднее	Да
453	69:04:0000015:1637	примерно в 5 м по направлению на юго-восток от ориентира: Тверская область, Бологовский район, Кафтинское сельское поселение, д. Глубокое	для ведения сельского и лесного хозяйства / земли сельскохозяйственного назначения	12,2	10-30	40 км	Нет	Среднее	Да
454	69:04:0000015:1638	примерно в 470 м по направлению на юго-восток от ориентира: Тверская область, Бологовский район, Кафтинское сельское поселение, д. Глубокое	для ведения сельского и лесного хозяйства / земли сельскохозяйственного назначения	1,34	<10	40 км	Нет	Среднее	Да
455	69:04:0000015:1639	примерно в 320 м по направлению на восток от ориентира: Тверская область, Бологовский район, Кафтинское сельское поселение, д. Глубокое	для ведения сельского и лесного хозяйства / земли сельскохозяйственного назначения	0,3	<10	40 км	Нет	Среднее	Да
456	69:04:0000015:1640	примерно в 20 м по направлению на восток от ориентира: Тверская область, Бологовский район, Кафтинское сельское поселение, д. Глубокое	для ведения сельского и лесного хозяйства / земли сельскохозяйственного назначения	2,5	<10	40 км	Нет	Среднее	Да
457	69:04:0000015:1641	примерно в 5 м по направлению на восток от ориентира: Тверская область, Бологовский район, Кафтинское сельское поселение, д. Глубокое	для ведения сельского и лесного хозяйства / земли сельскохозяйственного назначения	7,7	<10	40 км	Нет	Среднее	Да
458	69:04:0000015:1700	Тверская область, Бологовский район, Кафтинское с/п, д.Заозерье, примерно в 780 м от ориентира по	для ведения сельского и лесного хозяйства / земли сельскохозяйственного	0,1	<10	40 км	Нет	Среднее	Да

№	Кадастровый номер	Адрес участка, местоположение которого установлено относительно ориентира, расположенного по адресу:	вид разрешенного использования / категория земель	Площадь, Га	Диапазон площади, га	Удаленность от областного/районного центра	Близость трасс	Качество подъездных путей	Близость к водным объектам
		направлению на юг	назначения						
459	69:04:0000015:1702	Тверская область, Бологовский район, Кафтинское с/п, д.Гоголево, примерно в 245 м от ориентира по направлению на северо-восток	для ведения сельского и лесного хозяйства / земли сельскохозяйственного назначения	1,01	<10	40 км	Нет	Среднее	Да
460	69:04:0000015:1704	Тверская область, Бологовский район, Кафтинское с/п, д.Заозерье, примерно в 620 м от ориентира по направлению на юг	для ведения сельского и лесного хозяйства / земли сельскохозяйственного назначения	0,38	<10	40 км	Нет	Среднее	Да
461	69:04:0000015:1705	Тверская область, Бологовский район, Кафтинское с/п, д.Заозерье, примерно в 780 м от ориентира по направлению на юг	для ведения сельского и лесного хозяйства / земли сельскохозяйственного назначения	1,9	<10	40 км	Нет	Среднее	Да
462	69:04:0000015:1706	Тверская область, Бологовский район, Кафтинское с/п, д.Гоголево, примерно в 220 м от ориентира по направлению на северо-восток	для ведения сельского и лесного хозяйства / земли сельскохозяйственного назначения	1,95	<10	40 км	Нет	Среднее	Да
463	69:04:0000015:1707	Тверская область, Бологовский район, Кафтинское с/п, д.Гоголево, примерно в 50 м от ориентира по направлению на северо-восток	для ведения сельского и лесного хозяйства / земли сельскохозяйственного назначения	0,1	<10	40 км	Нет	Среднее	Да
464	69:04:0000015:1708	Тверская область, Бологовский район, Кафтинское с/п, д.Гоголево, примерно в 150 м от ориентира по направлению на северо-восток	для ведения сельского и лесного хозяйства / земли сельскохозяйственного назначения	0,048	<10	40 км	Нет	Среднее	Да
465	69:04:0000015:1709	Тверская область, Бологовский район, Кафтинское с/п, д.Гоголево, примерно в 120 м от ориентира по направлению на северо-восток	для ведения сельского и лесного хозяйства / земли сельскохозяйственного назначения	1,63	<10	40 км	Нет	Среднее	Да
466	69:04:0000015:1712	Тверская область, Бологовский район, Кафтинское с/п, д.Гоголево, примерно в 5 м от ориентира по направлению на северо-восток	для ведения сельского и лесного хозяйства / земли сельскохозяйственного назначения	5,9	<10	40 км	Нет	Среднее	Да
467	69:04:0000015:1713	Тверская область, Бологовский район, Кафтинское с/п, д.Гоголево, примерно в 260 м от ориентира по направлению на северо-восток	для ведения сельского и лесного хозяйства / земли сельскохозяйственного назначения	0,4	<10	40 км	Нет	Среднее	Да
468	69:04:0000015:1714	Тверская область, Бологовский район, Кафтинское с/п, д.Гоголево, примерно в 630 м от ориентира по направлению на северо-восток	для ведения сельского и лесного хозяйства / земли сельскохозяйственного назначения	0,5	<10	40 км	Нет	Среднее	Да
469	69:04:0000015:1715	Тверская область, Бологовский район, Кафтинское с/п, д.Гоголево, примерно в 630 м от ориентира по направлению на северо-восток	для ведения сельского и лесного хозяйства / земли сельскохозяйственного назначения	1,7	<10	40 км	Нет	Среднее	Да
470	69:04:0000015:1734	Тверская область, Бологовский район, Кафтинское с/п, д.Чешово,	для ведения сельского и лесного хозяйства / земли	0,4	<10	40 км	Нет	Среднее	Да

№	Кадастровый номер	Адрес участка, местоположение которого установлено относительно ориентира, расположенного по адресу:	вид разрешенного использования / категория земель	Площадь, Га	Диапазон площади, га	Удаленность от областного/районного центра	Близость трасс	Качество подъездных путей	Близость к водным объектам
		примерно в 760 м от ориентира по направлению на юго-восток	сельскохозяйственного назначения						
471	69:04:0000015:1736	Тверская область, Бологовский район, Кафтинское с/п, д.Чешово, примерно в 520 м от ориентира по направлению на юго-восток	для ведения сельского и лесного хозяйства / земли сельскохозяйственного назначения	0,7	<10	40 км	Нет	Среднее	Да
472	69:04:0000015:1739	Тверская область, Бологовский район, Кафтинское с/п, д.Чешово, примерно в 1190 м от ориентира по направлению на юго-восток	для ведения сельского и лесного хозяйства / земли сельскохозяйственного назначения	0,3936	<10	40 км	Нет	Среднее	Да
473	69:04:0000015:1740	Тверская область, Бологовский район, Кафтинское с/п, д.Чешово, примерно в 1200 м от ориентира по направлению на юго-восток	для ведения сельского и лесного хозяйства / земли сельскохозяйственного назначения	0,1684	<10	40 км	Нет	Среднее	Да
474	69:04:0000015:1746	Тверская область, Бологовский район, Кафтинское с/п, д.Чешово, примерно в 1060 м от ориентира по направлению на юго-восток	для ведения сельского и лесного хозяйства / земли сельскохозяйственного назначения	0,9	<10	40 км	Нет	Среднее	Да
475	69:04:0000015:1747	Тверская область, Бологовский район, Кафтинское с/п, д.Чешово, примерно в 1120 м от ориентира по направлению на юго-восток	для ведения сельского и лесного хозяйства / земли сельскохозяйственного назначения	0,7989	<10	40 км	Нет	Среднее	Да
476	69:04:0000015:1748	Тверская область, Бологовский район, Кафтинское с/п, д.Чешово, примерно в 1350 м от ориентира по направлению на юго-восток	для ведения сельского и лесного хозяйства / земли сельскохозяйственного назначения	0,2	<10	40 км	Нет	Среднее	Да
477	69:04:0000015:1749	Тверская область, Бологовский район, Кафтинское с/п, д.Глубокое, примерно в 1610 м от ориентира по направлению на северо-восток	для ведения сельского и лесного хозяйства / земли сельскохозяйственного назначения	2,3	<10	40 км	Нет	Среднее	Да
478	69:04:0000015:1750	Тверская область, Бологовский район, Кафтинское с/п, д.Глубокое, примерно в 1390 м от ориентира по направлению на северо-восток	для ведения сельского и лесного хозяйства / земли сельскохозяйственного назначения	0,8	<10	40 км	Нет	Среднее	Да
479	69:04:0000015:1751	Тверская область, Бологовский район, Кафтинское с/п, д.Глубокое, примерно в 1150 м от ориентира по направлению на северо-восток	для ведения сельского и лесного хозяйства / земли сельскохозяйственного назначения	1,4	<10	40 км	Нет	Среднее	Да
480	69:04:0000015:1752	Тверская область, Бологовский район, Кафтинское с/п, д.Глубокое, примерно в 1300 м от ориентира по направлению на северо-восток	для ведения сельского и лесного хозяйства / земли сельскохозяйственного назначения	4,5	<10	40 км	Нет	Среднее	Да
481	69:04:0000015:1753	Тверская область, Бологовский район, Кафтинское с/п, д.Глубокое, примерно в 1250 м от ориентира по направлению на северо-восток	для ведения сельского и лесного хозяйства / земли сельскохозяйственного назначения	2,899	<10	40 км	Нет	Среднее	Да
482	69:04:0000015:1754	Тверская область, Бологовский район, Кафтинское с/п, д.Глубокое, примерно в 1250 м от ориентира по направлению на северо-восток	для ведения сельского и лесного хозяйства / земли сельскохозяйственного назначения	2,9	<10	40 км	Нет	Среднее	Да

№	Кадастровый номер	Адрес участка, местоположение которого установлено относительно ориентира, расположенного по адресу:	вид разрешенного использования / категория земель	Площадь, Га	Диапазон площади, га	Удаленность от областного/районного центра	Близость трасс	Качество подъездных путей	Близость к водным объектам
		район, Кафтинское с/п, д.Глубокое, примерно в 1490 м от ориентира по направлению на северо-восток	лесного хозяйства / земли сельскохозяйственного назначения						
483	69:04:0000015:1755	Тверская область, Бологовский район, Кафтинское с/п, д.Глубокое, примерно в 1290 м от ориентира по направлению на северо-восток	для ведения сельского и лесного хозяйства / земли сельскохозяйственного назначения	0,5	<10	40 км	Нет	Среднее	Да
484	69:04:0000015:1756	Тверская область, Бологовский район, Кафтинское с/п, д.Глубокое, примерно в 5 м от ориентира по направлению на северо-восток	для ведения сельского и лесного хозяйства / земли сельскохозяйственного назначения	24,7	10-30	40 км	Нет	Среднее	Да
485	69:04:0000015:1757	Тверская область, Бологовский район, Кафтинское с/п, д.Глубокое, примерно в 1100 м от ориентира по направлению на северо-восток	для ведения сельского и лесного хозяйства / земли сельскохозяйственного назначения	0,0948	<10	40 км	Нет	Среднее	Да
486	69:04:0000015:1758	Тверская область, Бологовский район, Кафтинское с/п, д.Глубокое, примерно в 1010 м от ориентира по направлению на северо-восток	для ведения сельского и лесного хозяйства / земли сельскохозяйственного назначения	0,1	<10	40 км	Нет	Среднее	Да
487	69:04:0000015:1759	Тверская область, Бологовский район, Кафтинское с/п, д.Глубокое, примерно в 840 м от ориентира по направлению на северо-восток	для ведения сельского и лесного хозяйства / земли сельскохозяйственного назначения	0,6	<10	40 км	Нет	Среднее	Да
488	69:04:0000015:1760	Тверская область, Бологовский район, Кафтинское с/п, д.Глубокое, примерно в 210 м от ориентира по направлению на северо-восток	для ведения сельского и лесного хозяйства / земли сельскохозяйственного назначения	5,1	<10	40 км	Нет	Среднее	Да
489	69:04:0000015:1761	Тверская область, Бологовский район, Кафтинское с/п, д.Глубокое, примерно в 970 м от ориентира по направлению на северо-восток	для ведения сельского и лесного хозяйства / земли сельскохозяйственного назначения	1,4	<10	40 км	Нет	Среднее	Да
490	69:04:0000015:1762	Тверская область, Бологовский район, Кафтинское с/п, д.Глубокое, примерно в 1100 м от ориентира по направлению на северо-восток	для ведения сельского и лесного хозяйства / земли сельскохозяйственного назначения	0,6	<10	40 км	Нет	Среднее	Да
491	69:04:0000015:1763	Тверская область, Бологовский район, Кафтинское с/п, д.Глубокое, примерно в 1090 м от ориентира по направлению на северо-восток	для ведения сельского и лесного хозяйства / земли сельскохозяйственного назначения	0,6	<10	40 км	Нет	Среднее	Да
492	69:04:0000015:1764	Тверская область, Бологовский район, Кафтинское с/п, д.Глубокое, примерно в 1110 м от ориентира по направлению на северо-восток	для ведения сельского и лесного хозяйства / земли сельскохозяйственного назначения	1	<10	40 км	Нет	Среднее	Да
493	69:04:0000015:1765	Тверская область, Бологовский район, Кафтинское с/п, д.Глубокое, примерно в 710 м от ориентира по направлению на северо-восток	для ведения сельского и лесного хозяйства / земли сельскохозяйственного назначения	2	<10	40 км	Нет	Среднее	Да

№	Кадастровый номер	Адрес участка, местоположение которого установлено относительно ориентира, расположенного по адресу:	вид разрешенного использования / категория земель	Площадь, Га	Диапазон площади, га	Удаленность от областного/районного центра	Близость трасс	Качество подъездных путей	Близость к водным объектам
494	69:04:0000015:1766	Тверская область, Бологовский район, Кафтинское с/п, д.Глубокое, примерно в 830 м от ориентира по направлению на северо-восток	для ведения сельского и лесного хозяйства / земли сельскохозяйственного назначения	0,9	<10	40 км	Нет	Среднее	Да
495	69:04:0000015:1767	Тверская область, Бологовский район, Кафтинское с/п, д.Глубокое, примерно в 1100 м от ориентира по направлению на северо-восток	для ведения сельского и лесного хозяйства / земли сельскохозяйственного назначения	0,8	<10	40 км	Нет	Среднее	Да
496	69:04:0000015:1768	Тверская область, Бологовский район, Кафтинское с/п, д.Глубокое, примерно в 770 м от ориентира по направлению на северо-восток	для ведения сельского и лесного хозяйства / земли сельскохозяйственного назначения	0,3	<10	40 км	Нет	Среднее	Да
497	69:04:0000015:1769	Тверская область, Бологовский район, Кафтинское с/п, д.Глубокое, примерно в 950 м от ориентира по направлению на северо-восток	для ведения сельского и лесного хозяйства / земли сельскохозяйственного назначения	0,7	<10	40 км	Нет	Среднее	Да
498	69:04:0000015:1782	Тверская область, Бологовский район, Кафтинское с/п, д.Жуково, примерно в 290 м от ориентира по направлению на север	для ведения сельского и лесного хозяйства / земли сельскохозяйственного назначения	0,5815	<10	40 км	Нет	Среднее	Да
499	69:04:0000015:1783	Тверская область, Бологовский район, Кафтинское с/п, д.Жуково, примерно в 5 м от ориентира по направлению на север	для ведения сельского и лесного хозяйства / земли сельскохозяйственного назначения	26,7149	10-30	40 км	Нет	Среднее	Да
500	69:04:0000015:1784	Тверская область, Бологовский район, Кафтинское с/п, д.Жуково, примерно в 150 м от ориентира по направлению на северо-запад	для ведения сельского и лесного хозяйства / земли сельскохозяйственного назначения	0,4964	<10	40 км	Нет	Среднее	Да
501	69:04:0000015:1785	Тверская область, Бологовский район, Кафтинское с/п, д.Жуково, примерно в 310 м от ориентира по направлению на северо-восток	для ведения сельского и лесного хозяйства / земли сельскохозяйственного назначения	0,4	<10	40 км	Нет	Среднее	Да
502	69:04:0000015:1786	Тверская область, Бологовский район, Кафтинское с/п, д.Жуково, примерно в 5 м от ориентира по направлению на восток	для ведения сельского и лесного хозяйства / земли сельскохозяйственного назначения	4,4906	<10	40 км	Нет	Среднее	Да
503	69:04:0000015:1787	Тверская область, Бологовский район, Кафтинское с/п, д.Жуково, примерно в 330 м от ориентира по направлению на восток	для ведения сельского и лесного хозяйства / земли сельскохозяйственного назначения	2,6533	<10	40 км	Нет	Среднее	Да
504	69:04:0000015:1788	Тверская область, Бологовский район, Кафтинское с/п, д.Жуково, примерно в 610 м от ориентира по направлению на восток	для ведения сельского и лесного хозяйства / земли сельскохозяйственного назначения	2,3987	<10	40 км	Нет	Среднее	Да
505	69:04:0000015:1789	Тверская область, Бологовский район, Кафтинское с/п, д.Жуково, примерно в 700 м от ориентира по	для ведения сельского и лесного хозяйства / земли сельскохозяйственного назначения	0,2919	<10	40 км	Нет	Среднее	Да

№	Кадастровый номер	Адрес участка, местоположение которого установлено относительно ориентира, расположенного по адресу:	вид разрешенного использования / категория земель	Площадь, Га	Диапазон площади, га	Удаленность от областного/районного центра	Близость трасс	Качество подъездных путей	Близость к водным объектам
		направлению на восток	назначения						
506	69:04:0000015:1790	Тверская область, Бологовский район, Кафтинское с/п, д. Жуково, примерно в 790 м от ориентира по направлению на восток	для ведения сельского и лесного хозяйства / земли сельскохозяйственного назначения	1,9	<10	40 км	Нет	Среднее	Да
507	69:04:0000015:1791	Тверская область, Бологовский район, Кафтинское с/п, д. Жуково, примерно в 550 м от ориентира по направлению на восток	для ведения сельского и лесного хозяйства / земли сельскохозяйственного назначения	5,1	<10	40 км	Нет	Среднее	Да
508	69:04:0000015:1792	Тверская область, Бологовский район, Кафтинское с/п, д. Жуково, примерно в 710 м от ориентира по направлению на восток	для ведения сельского и лесного хозяйства / земли сельскохозяйственного назначения	1,1486	<10	40 км	Нет	Среднее	Да
509	69:04:0000015:1793	Тверская область, Бологовский район, Кафтинское с/п, д. Жуково, примерно в 5 м от ориентира по направлению на восток	для ведения сельского и лесного хозяйства / земли сельскохозяйственного назначения	9,5	<10	40 км	Нет	Среднее	Да
510	69:04:0000015:1794	Тверская область, Бологовский район, Кафтинское с/п, д. Жуково, примерно в 500 м от ориентира по направлению на восток	для ведения сельского и лесного хозяйства / земли сельскохозяйственного назначения	0,6	<10	40 км	Нет	Среднее	Да
511	69:04:0000015:1795	Тверская область, Бологовский район, Кафтинское с/п, д. Жуково, примерно в 710 м от ориентира по направлению на восток	для ведения сельского и лесного хозяйства / земли сельскохозяйственного назначения	0,2	<10	40 км	Нет	Среднее	Да
512	69:04:0000015:1796	Тверская область, Бологовский район, Кафтинское с/п, д. Жуково, примерно в 560 м от ориентира по направлению на восток	для ведения сельского и лесного хозяйства / земли сельскохозяйственного назначения	0,2	<10	40 км	Нет	Среднее	Да
513	69:04:0000015:1797	Тверская область, Бологовский район, Кафтинское с/п, д. Жуково, примерно в 570 м от ориентира по направлению на восток	для ведения сельского и лесного хозяйства / земли сельскохозяйственного назначения	0,1	<10	40 км	Нет	Среднее	Да
514	69:04:0000015:1798	Тверская область, Бологовский район, Кафтинское с/п, д. Жуково, примерно в 680 м от ориентира по направлению на восток	для ведения сельского и лесного хозяйства / земли сельскохозяйственного назначения	0,1	<10	40 км	Нет	Среднее	Да
515	69:04:0000015:1799	Тверская область, Бологовский район, Кафтинское с/п, д. Жуково, примерно в 660 м от ориентира по направлению на восток	для ведения сельского и лесного хозяйства / земли сельскохозяйственного назначения	0,6	<10	40 км	Нет	Среднее	Да
516	69:04:0000015:1800	Тверская область, Бологовский район, Кафтинское с/п, д. Жуково, примерно в 940 м от ориентира по направлению на восток	для ведения сельского и лесного хозяйства / земли сельскохозяйственного назначения	0,9	<10	40 км	Нет	Среднее	Да
517	69:04:0000015:1801	Тверская область, Бологовский район, Кафтинское с/п, д. Жуково,	для ведения сельского и лесного хозяйства / земли	0,2	<10	40 км	Нет	Среднее	Да

№	Кадастровый номер	Адрес участка, местоположение которого установлено относительно ориентира, расположенного по адресу:	вид разрешенного использования / категория земель	Площадь, Га	Диапазон площади, га	Удаленность от областного/районного центра	Близость трасс	Качество подъездных путей	Близость к водным объектам
		примерно в 870 м от ориентира по направлению на восток	сельскохозяйственного назначения						
518	69:04:0000015:1802	Тверская область, Бологовский район, Кафтинское с/п, д.Жуково, примерно в 1010 м от ориентира по направлению на восток	для ведения сельского и лесного хозяйства / земли сельскохозяйственного назначения	1	<10	40 км	Нет	Среднее	Да
519	69:04:0000015:1803	Тверская область, Бологовский район, Кафтинское с/п, д.Жуково, примерно в 5 м от ориентира по направлению на юго-восток	для ведения сельского и лесного хозяйства / земли сельскохозяйственного назначения	15,5	10-30	40 км	Нет	Среднее	Да
520	69:04:0000015:1804	Тверская область, Бологовский район, Кафтинское с/п, д.Жуково, примерно в 30 м от ориентира по направлению на юг	для ведения сельского и лесного хозяйства / земли сельскохозяйственного назначения	0,1	<10	40 км	Нет	Среднее	Да
521	69:04:0000015:1805	Тверская область, Бологовский район, Кафтинское с/п, д.Жуково, примерно в 40 м от ориентира по направлению на юго-запад	для ведения сельского и лесного хозяйства / земли сельскохозяйственного назначения	6,9	<10	40 км	Нет	Среднее	Да
522	69:04:0000015:1806	Тверская область, Бологовский район, Кафтинское с/п, д.Кононково, примерно в 115 м от ориентира по направлению на запад	для ведения сельского и лесного хозяйства / земли сельскохозяйственного назначения	0,6	<10	34 км	Нет	Среднее	Нет
523	69:04:0000015:1807	Тверская область, Бологовский район, Кафтинское с/п, д.Бор, примерно в 210 м от ориентира по направлению на юго-восток	для ведения сельского и лесного хозяйства / земли сельскохозяйственного назначения	0,3	<10	40 км	Нет	Среднее	Да
524	69:04:0000015:1808	Тверская область, Бологовский район, Кафтинское с/п, д.Логиново, примерно в 400 м от ориентира по направлению на северо-восток	для ведения сельского и лесного хозяйства / земли сельскохозяйственного назначения	0,1827	<10	40 км	Нет	Среднее	Да
525	69:04:0000015:1809	Тверская область, Бологовский район, Кафтинское с/п, д.Кононково, примерно в 250 м от ориентира по направлению на запад	для ведения сельского и лесного хозяйства / земли сельскохозяйственного назначения	0,1	<10	34 км	Нет	Среднее	Нет
526	69:04:0000015:1811	Тверская область, Бологовский район, Кафтинское с/п, д.Кононково, примерно в 1150 м от ориентира по направлению на юго-запад	для ведения сельского и лесного хозяйства / земли сельскохозяйственного назначения	2,3	<10	34 км	Нет	Среднее	Нет
527	69:04:0000015:1812	Тверская область, Бологовский район, Кафтинское с/п, д.Кононково, примерно в 700 м от ориентира по направлению на запад	для ведения сельского и лесного хозяйства / земли сельскохозяйственного назначения	2,8	<10	34 км	Нет	Среднее	Нет
528	69:04:0000015:1813	Тверская область, Бологовский район, Кафтинское с/п, д.Кононково, примерно в 1940 м от ориентира по направлению на юго-	для ведения сельского и лесного хозяйства / земли сельскохозяйственного назначения	0,2923	<10	34 км	Нет	Среднее	Нет

№	Кадастровый номер	Адрес участка, местоположение которого установлено относительно ориентира, расположенного по адресу:	вид разрешенного использования / категория земель	Площадь, Га	Диапазон площади, га	Удаленность от областного/районного центра	Близость трасс	Качество подъездных путей	Близость к водным объектам
		запад							
529	69:04:0000015:1814	Тверская область, Бологовский район, Кафтинское с/п, д.Логиново, примерно в 510 м от ориентира по направлению на северо-восток	для ведения сельского и лесного хозяйства / земли сельскохозяйственного назначения	0,3	<10	40 км	Нет	Среднее	Да
530	69:04:0000015:1815	Тверская область, Бологовский район, Кафтинское с/п, д.Логиново, примерно в 340 м от ориентира по направлению на восток	для ведения сельского и лесного хозяйства / земли сельскохозяйственного назначения	5,1	<10	40 км	Нет	Среднее	Да
531	69:04:0000015:1816	Тверская область, Бологовский район, Кафтинское с/п, д.Логиново, примерно в 280 м от ориентира по направлению на восток	для ведения сельского и лесного хозяйства / земли сельскохозяйственного назначения	4,856	<10	40 км	Нет	Среднее	Да
532	69:04:0000015:1841	Тверская область, Бологовский район, Кафтинское с/п, д.Логиново, примерно в 510 м от ориентира по направлению на юго-восток	для ведения сельского и лесного хозяйства / земли сельскохозяйственного назначения	0,4	<10	40 км	Нет	Среднее	Да
533	69:04:0000015:1842	Тверская область, Бологовский район, Кафтинское с/п, д.Тимково, примерно в 460 м от ориентира по направлению на запад	для ведения сельского и лесного хозяйства / земли сельскохозяйственного назначения	0,6	<10	40 км	Нет	Среднее	Да
534	69:04:0000015:1843	Тверская область, Бологовский район, Кафтинское с/п, д.Тимково, примерно в 690 м от ориентира по направлению на запад	для ведения сельского и лесного хозяйства / земли сельскохозяйственного назначения	10,6054	10-30	40 км	Нет	Среднее	Да
535	69:04:0000015:1845	Тверская область, Бологовский район, Кафтинское с/п, д.Тимково, примерно в 290 м от ориентира по направлению на запад	для ведения сельского и лесного хозяйства / земли сельскохозяйственного назначения	1,8	<10	40 км	Нет	Среднее	Да
536	69:04:0000015:1847	Тверская область, Бологовский район, Кафтинское с/п, д.Тимково, примерно в 160 м от ориентира по направлению на запад	для ведения сельского и лесного хозяйства / земли сельскохозяйственного назначения	1,6576	<10	40 км	Нет	Среднее	Да
537	69:04:0000015:1858	Тверская область, Бологовский район, Кафтинское с/п, д.Корхово, примерно в 380 м от ориентира по направлению на запад	для ведения сельского и лесного хозяйства / земли сельскохозяйственного назначения	0,2	<10	40 км	Нет	Среднее	Да
538	69:04:0000015:1859	Тверская область, Бологовский район, Кафтинское с/п, д.Корхово, примерно в 460 м от ориентира по направлению на запад	для ведения сельского и лесного хозяйства / земли сельскохозяйственного назначения	0,0756	<10	40 км	Нет	Среднее	Да
539	69:04:0000015:1861	Тверская область, Бологовский район, Кафтинское с/п, д.Корхово, примерно в 5 м от ориентира по направлению на северо-запад	для ведения сельского и лесного хозяйства / земли сельскохозяйственного назначения	5,9916	<10	40 км	Нет	Среднее	Да
540	69:04:0000015:1863	Тверская область, Бологовский район, Кафтинское с/п, д.Корхово,	для ведения сельского и лесного хозяйства / земли	5,5	<10	40 км	Нет	Среднее	Да

№	Кадастровый номер	Адрес участка, местоположение которого установлено относительно ориентира, расположенного по адресу:	вид разрешенного использования / категория земель	Площадь, Га	Диапазон площади, га	Удаленность от областного/районного центра	Близость трасс	Качество подъездных путей	Близость к водным объектам
		примерно в 5 м от ориентира по направлению на запад	сельскохозяйственного назначения						
541	69:04:0000015:1864	Тверская область, Бологовский район, Кафтинское с/п, д.Корхово, примерно в 410 м от ориентира по направлению на запад	для ведения сельского и лесного хозяйства / земли сельскохозяйственного назначения	0,7	<10	40 км	Нет	Среднее	Да
542	69:04:0000015:1865	Тверская область, Бологовский район, Кафтинское с/п, д.Корхово, примерно в 100 м от ориентира по направлению на запад	для ведения сельского и лесного хозяйства / земли сельскохозяйственного назначения	0,5941	<10	40 км	Нет	Среднее	Да
543	69:04:0000015:1866	Тверская область, Бологовский район, Кафтинское с/п, д.Корхово, примерно в 475 м от ориентира по направлению на запад	для ведения сельского и лесного хозяйства / земли сельскохозяйственного назначения	0,3	<10	40 км	Нет	Среднее	Да
544	69:04:0000015:1867	Тверская область, Бологовский район, Кафтинское с/п, д.Корхово, примерно в 10 м от ориентира по направлению на запад	для ведения сельского и лесного хозяйства / земли сельскохозяйственного назначения	6,0998	<10	40 км	Нет	Среднее	Да
545	69:04:0000015:1868	Тверская область, Бологовский район, Кафтинское с/п, д.Корхово, примерно в 50 м от ориентира по направлению на запад	для ведения сельского и лесного хозяйства / земли сельскохозяйственного назначения	1,2	<10	40 км	Нет	Среднее	Да
546	69:04:0000015:1869	Тверская область, Бологовский район, Кафтинское с/п, д.Корхово, примерно в 30 м от ориентира по направлению на юго-запад	для ведения сельского и лесного хозяйства / земли сельскохозяйственного назначения	4,6	<10	40 км	Нет	Среднее	Да
547	69:04:0000015:1871	Тверская область, Бологовский район, Кафтинское с/п, д.Горка, примерно в 20 м от ориентира по направлению на запад	для ведения сельского и лесного хозяйства / земли сельскохозяйственного назначения	14,9	10-30	40 км	Нет	Среднее	Да
548	69:04:0000015:1878	Тверская область, Бологовский район, Кафтинское с/п, д.Горка, примерно в 200 м от ориентира по направлению на запад	для ведения сельского и лесного хозяйства / земли сельскохозяйственного назначения	6,2201	<10	40 км	Нет	Среднее	Да
549	69:04:0000015:1898	Тверская область, Бологовский район, Кафтинское с/п, д.Котлованово, примерно в 5 м от ориентира по направлению на север	для ведения сельского и лесного хозяйства / земли сельскохозяйственного назначения	6,83	<10	27 км	Да	Отличное	Да
550	69:04:0000015:1901	Тверская область, Бологовский район, Кафтинское с/п, д.Олешево, расположенного в границах участка	для ведения сельского и лесного хозяйства / земли сельскохозяйственного назначения	11,1	10-30	40 км	Нет	Среднее	Да
551	69:04:0000014:465	Тверская область, Бологовский район, Кафтинское с/п, д.Олешево, примерно в 5710 м от ориентира по направлению на запад	для ведения сельского и лесного хозяйства / земли сельскохозяйственного назначения	4,1	<10	40 км	Нет	Среднее	Да
552	69:04:0000014:466	Тверская область, Бологовский	для ведения сельского и	0,05	<10	40 км	Нет	Среднее	Да

№	Кадастровый номер	Адрес участка, местоположение которого установлено относительно ориентира, расположенного по адресу:	вид разрешенного использования / категория земель	Площадь, Га	Диапазон площади, га	Удаленность от областного/районного центра	Близость трасс	Качество подъездных путей	Близость к водным объектам
		район, Кафтинское с/п, д.Олешево, примерно в 5630 м от ориентира по направлению на запад	лесного хозяйства / земли сельскохозяйственного назначения						
553	69:04:0000014:467	Тверская область, Бологовский район, Кафтинское с/п, д.Олешево, примерно в 5800 м от ориентира по направлению на запад	для ведения сельского и лесного хозяйства / земли сельскохозяйственного назначения	0,6	<10	40 км	Нет	Среднее	Да
554	69:04:0000014:468	Тверская область, Бологовский район, Кафтинское с/п, д.Олешево, примерно в 5840 м от ориентира по направлению на запад	для ведения сельского и лесного хозяйства / земли сельскохозяйственного назначения	0,49	<10	40 км	Нет	Среднее	Да
555	69:04:0000014:469	Тверская область, Бологовский район, Кафтинское с/п, д.Олешево, примерно в 5910 м от ориентира по направлению на запад	для ведения сельского и лесного хозяйства / земли сельскохозяйственного назначения	9,6	<10	40 км	Нет	Среднее	Да
556	69:04:0000014:470	Тверская область, Бологовский район, Кафтинское с/п, д.Олешево, примерно в 6080 м от ориентира по направлению на запад	для ведения сельского и лесного хозяйства / земли сельскохозяйственного назначения	3,4	<10	40 км	Нет	Среднее	Да
557	69:04:0000014:471	Тверская область, Бологовский район, Кафтинское с/п, д.Олешево, примерно в 5350 м от ориентира по направлению на запад	для ведения сельского и лесного хозяйства / земли сельскохозяйственного назначения	0,27	<10	40 км	Нет	Среднее	Да
558	69:04:0000014:472	Тверская область, Бологовский район, Кафтинское с/п, д.Олешево, примерно в 5250 м от ориентира по направлению на запад	для ведения сельского и лесного хозяйства / земли сельскохозяйственного назначения	0,39	<10	40 км	Нет	Среднее	Да
559	69:04:0000014:473	Тверская область, Бологовский район, Кафтинское с/п, д.Олешево, примерно в 5300 м от ориентира по направлению на запад	для ведения сельского и лесного хозяйства / земли сельскохозяйственного назначения	3,6	<10	40 км	Нет	Среднее	Да
560	69:04:0000014:474	Тверская область, Бологовский район, Кафтинское с/п, д.Олешево, примерно в 4820 м от ориентира по направлению на запад	для ведения сельского и лесного хозяйства / земли сельскохозяйственного назначения	3,17	<10	40 км	Нет	Среднее	Да
561	69:04:0000014:476	Тверская область, Бологовский район, Кафтинское с/п, д.Олешево, примерно в 4200 м от ориентира по направлению на запад	для ведения сельского и лесного хозяйства / земли сельскохозяйственного назначения	4,75	<10	40 км	Нет	Среднее	Да
562	69:04:0000014:475	примерно в 4780 м по направлению на запад от ориентира: Тверская область, Бологовский район, Кафтинское сельское поселение, д. Олешево	для ведения сельского и лесного хозяйства / земли сельскохозяйственного назначения	0,37	<10	40 км	Нет	Среднее	Да
563	69:04:0000015:841	примерно в 1280 м по направлению на север от ориентира: Тверская область, Бологовский район,	для ведения сельского и лесного хозяйства / земли сельскохозяйственного	0,2	<10	40 км	Нет	Среднее	Да

№	Кадастровый номер	Адрес участка, местоположение которого установлено относительно ориентира, расположенного по адресу:	вид разрешенного использования / категория земель	Площадь, Га	Диапазон площади, га	Удаленность от областного/районного центра	Близость трасс	Качество подъездных путей	Близость к водным объектам
		Кафтинское сельское поселение, д. Бор	назначения						
564	69:04:0000015:842	примерно в 1160 м по направлению на север от ориентира: Тверская область, Бологовский район, Кафтинское сельское поселение, д. Бор	для ведения сельского и лесного хозяйства / земли сельскохозяйственного назначения	0,4958	<10	40 км	Нет	Среднее	Да
565	69:04:0000015:843	примерно в 880 м по направлению на восток от ориентира: Тверская область, Бологовский район, Кафтинское сельское поселение, д. Бор	для ведения сельского и лесного хозяйства / земли сельскохозяйственного назначения	1,5	<10	40 км	Нет	Среднее	Да
566	69:04:0000015:844	примерно в 640 м по направлению на север от ориентира: Тверская область, Бологовский район, Кафтинское сельское поселение, д. Бор	для ведения сельского и лесного хозяйства / земли сельскохозяйственного назначения	1,3735	<10	40 км	Нет	Среднее	Да
567	69:04:0000015:845	примерно в 900 м по направлению на север от ориентира: Тверская область, Бологовский район, Кафтинское сельское поселение, д. Бор	для ведения сельского и лесного хозяйства / земли сельскохозяйственного назначения	1,5	<10	40 км	Нет	Среднее	Да
568	69:04:0000015:846	примерно в 890 м по направлению на север от ориентира: Тверская область, Бологовский район, Кафтинское сельское поселение, д. Бор	для ведения сельского и лесного хозяйства / земли сельскохозяйственного назначения	0,2	<10	40 км	Нет	Среднее	Да
569	69:04:0000015:847	примерно в 870 м по направлению на север от ориентира: Тверская область, Бологовский район, Кафтинское сельское поселение, д. Бор	для ведения сельского и лесного хозяйства / земли сельскохозяйственного назначения	0,8	<10	40 км	Нет	Среднее	Да
570	69:04:0000015:848	примерно в 800 м по направлению на север от ориентира: Тверская область, Бологовский район, Кафтинское сельское поселение, д. Бор	для ведения сельского и лесного хозяйства / земли сельскохозяйственного назначения	0,2	<10	40 км	Нет	Среднее	Да
571	69:04:0000015:849	примерно в 870 м по направлению на север от ориентира: Тверская область, Бологовский район, Кафтинское сельское поселение, д. Бор	для ведения сельского и лесного хозяйства / земли сельскохозяйственного назначения	3	<10	40 км	Нет	Среднее	Да
572	69:04:0000015:850	примерно в 810 м по направлению на северо-запад от ориентира: Тверская область, Бологовский район, Кафтинское сельское поселение,	для ведения сельского и лесного хозяйства / земли сельскохозяйственного назначения	0,9	<10	40 км	Нет	Среднее	Да

№	Кадастровый номер	Адрес участка, местоположение которого установлено относительно ориентира, расположенного по адресу:	вид разрешенного использования / категория земель	Площадь, Га	Диапазон площади, га	Удаленность от областного/районного центра	Близость трасс	Качество подъездных путей	Близость к водным объектам
		д. Бор							
573	69:04:0000015:851	примерно в 5 м по направлению на север от ориентира: Тверская область, Бологовский район, Кафтинское сельское поселение, д. Бор	для ведения сельского и лесного хозяйства / земли сельскохозяйственного назначения	17,9421	10-30	40 км	Нет	Среднее	Да
574	69:04:0000015:878	примерно в 750 м по направлению на юго-восток от ориентира: Тверская область, Бологовский район, Кафтинское сельское поселение, д. Будущее	для ведения сельского и лесного хозяйства / земли сельскохозяйственного назначения	2,2924	<10	40 км	Нет	Среднее	Да
575	69:04:0000015:879	примерно в 890 м по направлению на юго-восток от ориентира: Тверская область, Бологовский район, Кафтинское сельское поселение, д. Будущее	для ведения сельского и лесного хозяйства / земли сельскохозяйственного назначения	1,3998	<10	40 км	Нет	Среднее	Да
576	69:04:0000015:949	примерно в 1820 м по направлению на юго-восток от ориентира: Тверская область, Бологовский район, Кафтинское сельское поселение, д. Новая Горешница	для ведения сельского и лесного хозяйства / земли сельскохозяйственного назначения	0,3992	<10	40 км	Нет	Среднее	Да
577	69:04:0000015:950	примерно в 1100 м по направлению на юго-восток от ориентира: Тверская область, Бологовский район, Кафтинское сельское поселение, д. Новая Горешница	для ведения сельского и лесного хозяйства / земли сельскохозяйственного назначения	12	10-30	40 км	Нет	Среднее	Да
578	69:04:0000015:951	примерно в 1300 м по направлению на юго-восток от ориентира: Тверская область, Бологовский район, Кафтинское сельское поселение, д. Новая Горешница	для ведения сельского и лесного хозяйства / земли сельскохозяйственного назначения	0,9999	<10	40 км	Нет	Среднее	Да
579	69:04:0000015:952	примерно в 670 м по направлению на юго-восток от ориентира: Тверская область, Бологовский район, Кафтинское сельское поселение, д. Новая Горешница	для ведения сельского и лесного хозяйства / земли сельскохозяйственного назначения	11,7	10-30	40 км	Нет	Среднее	Да
580	69:04:0000015:953	примерно в 910 м по направлению на юго-восток от ориентира: Тверская область, Бологовский район, Кафтинское сельское поселение,	для ведения сельского и лесного хозяйства / земли сельскохозяйственного назначения	0,4	<10	40 км	Нет	Среднее	Да

№	Кадастровый номер	Адрес участка, местоположение которого установлено относительно ориентира, расположенного по адресу:	вид разрешенного использования / категория земель	Площадь, Га	Диапазон площади, га	Удаленность от областного/районного центра	Близость трасс	Качество подъездных путей	Близость к водным объектам
		д. Новая Горешница							
581	69:04:0000015:954	примерно в 1000 м по направлению на юго-восток от ориентира: Тверская область, Бологовский район, Кафтинское сельское поселение, д. Новая Горешница	для ведения сельского и лесного хозяйства / земли сельскохозяйственного назначения	1,3	<10	40 км	Нет	Среднее	Да
582	69:04:0000015:955	примерно в 780 м по направлению на юго-восток от ориентира: Тверская область, Бологовский район, Кафтинское сельское поселение, д. Новая Горешница	для ведения сельского и лесного хозяйства / земли сельскохозяйственного назначения	1,3715	<10	40 км	Нет	Среднее	Да
583	69:04:0000015:956	примерно в 710 м по направлению на юго-запад от ориентира: Тверская область, Бологовский район, Кафтинское сельское поселение, д. Новая Горешница	для ведения сельского и лесного хозяйства / земли сельскохозяйственного назначения	0,8	<10	40 км	Нет	Среднее	Да
584	69:04:0000015:957	примерно в 90 м по направлению на юго-восток от ориентира: Тверская область, Бологовский район, Кафтинское сельское поселение, д. Новая Горешница	для ведения сельского и лесного хозяйства / земли сельскохозяйственного назначения	22,9	10-30	40 км	Нет	Среднее	Да
585	69:04:0000015:958	примерно в 560 м по направлению на юг от ориентира: Тверская область, Бологовский район, Кафтинское сельское поселение, д. Новая Горешница	для ведения сельского и лесного хозяйства / земли сельскохозяйственного назначения	1,3	<10	40 км	Нет	Среднее	Да
586	69:04:0000015:959	примерно в 510 м по направлению на юго-запад от ориентира: Тверская область, Бологовский район, Кафтинское сельское поселение, д. Новая Горешница	для ведения сельского и лесного хозяйства / земли сельскохозяйственного назначения	0,2	<10	40 км	Нет	Среднее	Да
587	69:04:0000015:960	примерно в 5 м по направлению на юг от ориентира: Тверская область, Бологовский район, Кафтинское сельское поселение, д. Новая Горешница	для ведения сельского и лесного хозяйства / земли сельскохозяйственного назначения	1,3	<10	40 км	Нет	Среднее	Да
588	69:04:0000015:961	примерно в 230 м по направлению на юго-запад от ориентира: Тверская область, Бологовский район, Кафтинское сельское поселение, д. Новая Горешница	для ведения сельского и лесного хозяйства / земли сельскохозяйственного назначения	4,7	<10	40 км	Нет	Среднее	Да
589	69:04:0000015:962	примерно в 800 м по направлению	для ведения сельского и	0,8	<10	40 км	Нет	Среднее	Да

№	Кадастровый номер	Адрес участка, местоположение которого установлено относительно ориентира, расположенного по адресу:	вид разрешенного использования / категория земель	Площадь, Га	Диапазон площади, га	Удаленность от областного/районного центра	Близость трасс	Качество подъездных путей	Близость к водным объектам
		на юго-запад от ориентира: Тверская область, Бологовский район, Кафтинское сельское поселение, д. Новая Горешница	лесного хозяйства / земли сельскохозяйственного назначения						
590	69:04:0000015:963	примерно в 300 м по направлению на юго-запад от ориентира: Тверская область, Бологовский район, Кафтинское сельское поселение, д. Новая Горешница	для ведения сельского и лесного хозяйства / земли сельскохозяйственного назначения	2,6	<10	40 км	Нет	Среднее	Да
591	69:04:0000015:964	примерно в 690 м по направлению на юго-запад от ориентира: Тверская область, Бологовский район, Кафтинское сельское поселение, д. Новая Горешница	для ведения сельского и лесного хозяйства / земли сельскохозяйственного назначения	1,1	<10	40 км	Нет	Среднее	Да
592	69:04:0000015:965	примерно в 740 м по направлению на юго-запад от ориентира: Тверская область, Бологовский район, Кафтинское сельское поселение, д. Новая Горешница	для ведения сельского и лесного хозяйства / земли сельскохозяйственного назначения	0,1924	<10	40 км	Нет	Среднее	Да
593	69:04:0000015:969	примерно в 190 м по направлению на запад от ориентира: Тверская область, Бологовский район, Кафтинское сельское поселение, д. Новая Горешница	для ведения сельского и лесного хозяйства / земли сельскохозяйственного назначения	1,3	<10	40 км	Нет	Среднее	Да
594	69:04:0000015:970	примерно в 420 м по направлению на запад от ориентира: Тверская область, Бологовский район, Кафтинское сельское поселение, д. Новая Горешница	для ведения сельского и лесного хозяйства / земли сельскохозяйственного назначения	0,6	<10	40 км	Нет	Среднее	Да
595	69:04:0000015:971	примерно в 420 м по направлению на юго-запад от ориентира: Тверская область, Бологовский район, Кафтинское сельское поселение, д. Новая Горешница	для ведения сельского и лесного хозяйства / земли сельскохозяйственного назначения	1,9	<10	40 км	Нет	Среднее	Да
596	69:04:0000015:972	примерно в 720 м по направлению на юго-запад от ориентира: Тверская область, Бологовский район, Кафтинское сельское поселение, д. Новая Горешница	для ведения сельского и лесного хозяйства / земли сельскохозяйственного назначения	0,2	<10	40 км	Нет	Среднее	Да
597	69:04:0000015:973	примерно в 870 м по направлению на запад от ориентира: Тверская	для ведения сельского и лесного хозяйства / земли	4,7	<10	40 км	Нет	Среднее	Да

№	Кадастровый номер	Адрес участка, местоположение которого установлено относительно ориентира, расположенного по адресу:	вид разрешенного использования / категория земель	Площадь, Га	Диапазон площади, га	Удаленность от областного/районного центра	Близость трасс	Качество подъездных путей	Близость к водным объектам
		область, Бологовский район, Кафтинское сельское поселение, д. Новая Горешница	сельскохозяйственного назначения						
598	69:04:0000015:974	примерно в 800 м по направлению на юго-запад от ориентира: Тверская область, Бологовский район, Кафтинское сельское поселение, д. Новая Горешница	для ведения сельского и лесного хозяйства / земли сельскохозяйственного назначения	2,1	<10	40 км	Нет	Среднее	Да
599	69:04:0000015:975	примерно в 830 м по направлению на юго-запад от ориентира: Тверская область, Бологовский район, Кафтинское сельское поселение, д. Новая Горешница	для ведения сельского и лесного хозяйства / земли сельскохозяйственного назначения	0,5	<10	40 км	Нет	Среднее	Да
600	69:04:0000015:976	примерно в 960 м по направлению на юго-запад от ориентира: Тверская область, Бологовский район, Кафтинское сельское поселение, д. Новая Горешница	для ведения сельского и лесного хозяйства / земли сельскохозяйственного назначения	1,2724	<10	40 км	Нет	Среднее	Да
601	69:04:0000015:977	примерно в 1060 м по направлению на юго-запад от ориентира: Тверская область, Бологовский район, Кафтинское сельское поселение, д. Новая Горешница	для ведения сельского и лесного хозяйства / земли сельскохозяйственного назначения	0,2	<10	40 км	Нет	Среднее	Да
602	69:04:0000015:978	примерно в 1170 м по направлению на юго-запад от ориентира: Тверская область, Бологовский район, Кафтинское сельское поселение, д. Новая Горешница	для ведения сельского и лесного хозяйства / земли сельскохозяйственного назначения	0,2	<10	40 км	Нет	Среднее	Да
603	69:04:0000015:979	примерно в 1150 м по направлению на юго-запад от ориентира: Тверская область, Бологовский район, Кафтинское сельское поселение, д. Новая Горешница	для ведения сельского и лесного хозяйства / земли сельскохозяйственного назначения	0,2	<10	40 км	Нет	Среднее	Да
604	69:04:0000015:980	примерно в 1190 м по направлению на юго-запад от ориентира: Тверская область, Бологовский район, Кафтинское сельское поселение, д. Новая Горешница	для ведения сельского и лесного хозяйства / земли сельскохозяйственного назначения	0,3	<10	40 км	Нет	Среднее	Да
605	69:04:0000015:981	примерно в 1220 м по направлению на юго-запад от ориентира:	для ведения сельского и лесного хозяйства / земли	0,6	<10	40 км	Нет	Среднее	Да

№	Кадастровый номер	Адрес участка, местоположение которого установлено относительно ориентира, расположенного по адресу:	вид разрешенного использования / категория земель	Площадь, Га	Диапазон площади, га	Удаленность от областного/районного центра	Близость трасс	Качество подъездных путей	Близость к водным объектам
		Тверская область, Бологовский район, Кафтинское сельское поселение, д. Новая Горешница	сельскохозяйственного назначения						
606	69:04:0000015:982	примерно в 1450 м по направлению на юго-запад от ориентира: Тверская область, Бологовский район, Кафтинское сельское поселение, д. Новая Горешница	для ведения сельского и лесного хозяйства / земли сельскохозяйственного назначения	0,8	<10	40 км	Нет	Среднее	Да
607	69:04:0000015:983	примерно в 1590 м по направлению на юго-запад от ориентира: Тверская область, Бологовский район, Кафтинское сельское поселение, д. Новая Горешница	для ведения сельского и лесного хозяйства / земли сельскохозяйственного назначения	0,5	<10	40 км	Нет	Среднее	Да
608	69:04:0000015:984	примерно в 1140 м по направлению на северо-восток от ориентира: Тверская область, Бологовский район, Кафтинское сельское поселение, д. Бор	для ведения сельского и лесного хозяйства / земли сельскохозяйственного назначения	5,4	<10	40 км	Нет	Среднее	Да
609	69:04:0000015:989	примерно в 1060 м по направлению на северо-восток от ориентира: Тверская область, Бологовский район, Кафтинское сельское поселение, д. Будущее	для ведения сельского и лесного хозяйства / земли сельскохозяйственного назначения	0,1998	<10	40 км	Нет	Среднее	Да
610	69:04:0000015:990	примерно в 1180 м по направлению на северо-восток от ориентира: Тверская область, Бологовский район, Кафтинское сельское поселение, д. Будущее	для ведения сельского и лесного хозяйства / земли сельскохозяйственного назначения	0,6	<10	40 км	Нет	Среднее	Да
611	69:04:0000015:991	примерно в 1350 м по направлению на северо-восток от ориентира: Тверская область, Бологовский район, Кафтинское сельское поселение, д. Будущее	для ведения сельского и лесного хозяйства / земли сельскохозяйственного назначения	0,4	<10	40 км	Нет	Среднее	Да
612	69:04:0000015:992	примерно в 1720 м по направлению на северо-восток от ориентира: Тверская область, Бологовский район, Кафтинское сельское поселение, д. Будущее	для ведения сельского и лесного хозяйства / земли сельскохозяйственного назначения	0,1	<10	40 км	Нет	Среднее	Да
613	69:04:0000015:993	примерно в 1720 м по направлению	для ведения сельского и	0,2	<10	40 км	Нет	Среднее	Да

№	Кадастровый номер	Адрес участка, местоположение которого установлено относительно ориентира, расположенного по адресу:	вид разрешенного использования / категория земель	Площадь, Га	Диапазон площади, га	Удаленность от областного/районного центра	Близость трасс	Качество подъездных путей	Близость к водным объектам
		на северо-восток от ориентира: Тверская область, Бологовский район, Кафтинское сельское поселение, д. Будущее	лесного хозяйства / земли сельскохозяйственного назначения						
614	69:04:0000015:994	примерно в 580 м по направлению на юго-запад от ориентира: Тверская область, Бологовский район, Кафтинское сельское поселение, д. Будущее	для ведения сельского и лесного хозяйства / земли сельскохозяйственного назначения	0,4838	<10	40 км	Нет	Среднее	Да
615	69:04:0000015:995	примерно в 420 м по направлению на юго-запад от ориентира: Тверская область, Бологовский район, Кафтинское сельское поселение, д. Будущее	для ведения сельского и лесного хозяйства / земли сельскохозяйственного назначения	1,6997	<10	40 км	Нет	Среднее	Да
616	69:04:0000015:996	примерно в 5 м по направлению на юго-запад от ориентира: Тверская область, Бологовский район, Кафтинское сельское поселение, д. Будущее	для ведения сельского и лесного хозяйства / земли сельскохозяйственного назначения	1,4	<10	40 км	Нет	Среднее	Да
617	69:04:0000015:998	примерно в 680 м по направлению на юго-запад от ориентира: Тверская область, Бологовский район, Кафтинское сельское поселение, д. Будущее	для ведения сельского и лесного хозяйства / земли сельскохозяйственного назначения	1,6839	<10	40 км	Нет	Среднее	Да
618	69:04:0000015:999	примерно в 690 м по направлению на юго-запад от ориентира: Тверская область, Бологовский район, Кафтинское сельское поселение, д. Будущее	для ведения сельского и лесного хозяйства / земли сельскохозяйственного назначения	1,4	<10	40 км	Нет	Среднее	Да
619	69:04:0000015:1000	примерно в 5 м по направлению на юг от ориентира: Тверская область, Бологовский район, Кафтинское сельское поселение, д. Будущее	для ведения сельского и лесного хозяйства / земли сельскохозяйственного назначения	12,5	10-30	40 км	Нет	Среднее	Да
620	69:04:0000015:1001	примерно в 10 м по направлению на восток от ориентира: Тверская область, Бологовский район, Кафтинское сельское поселение, д. Будущее	для ведения сельского и лесного хозяйства / земли сельскохозяйственного назначения	0,2	<10	40 км	Нет	Среднее	Да
621	69:04:0000015:1002	примерно в 70 м по направлению на восток от ориентира: Тверская область, Бологовский район,	для ведения сельского и лесного хозяйства / земли сельскохозяйственного назначения	0,7999	<10	40 км	Нет	Среднее	Да

№	Кадастровый номер	Адрес участка, местоположение которого установлено относительно ориентира, расположенного по адресу:	вид разрешенного использования / категория земель	Площадь, Га	Диапазон площади, га	Удаленность от областного/районного центра	Близость трасс	Качество подъездных путей	Близость к водным объектам
		Кафтинское сельское поселение, д. Будущее	назначения						
622	69:04:0000015:1003	примерно в 5 м по направлению на юго-восток от ориентира: Тверская область, Бологовский район, Кафтинское сельское поселение, д. Будущее	для ведения сельского и лесного хозяйства / земли сельскохозяйственного назначения	17,3487	10-30	40 км	Нет	Среднее	Да
623	69:04:0000015:1004	примерно в 620 м по направлению на восток от ориентира: Тверская область, Бологовский район, Кафтинское сельское поселение, д. Будущее	для ведения сельского и лесного хозяйства / земли сельскохозяйственного назначения	0,1992	<10	40 км	Нет	Среднее	Да
624	69:04:0000015:1005	примерно в 600 м по направлению на восток от ориентира: Тверская область, Бологовский район, Кафтинское сельское поселение, д. Будущее	для ведения сельского и лесного хозяйства / земли сельскохозяйственного назначения	1,1989	<10	40 км	Нет	Среднее	Да
625	69:04:0000015:1006	примерно в 240 м по направлению на юг от ориентира: Тверская область, Бологовский район, Кафтинское сельское поселение, д. Будущее	для ведения сельского и лесного хозяйства / земли сельскохозяйственного назначения	0,6906	<10	40 км	Нет	Среднее	Да
626	69:04:0000015:1007	примерно в 610 м по направлению на юг от ориентира: Тверская область, Бологовский район, Кафтинское сельское поселение, д. Будущее	для ведения сельского и лесного хозяйства / земли сельскохозяйственного назначения	0,2915	<10	40 км	Нет	Среднее	Да
627	69:04:0000015:1008	примерно в 610 м по направлению на юг от ориентира: Тверская область, Бологовский район, Кафтинское сельское поселение, д. Будущее	для ведения сельского и лесного хозяйства / земли сельскохозяйственного назначения	0,0996	<10	40 км	Нет	Среднее	Да
628	69:04:0000015:1009	примерно в 450 м по направлению на юг от ориентира: Тверская область, Бологовский район, Кафтинское сельское поселение, д. Будущее	для ведения сельского и лесного хозяйства / земли сельскохозяйственного назначения	2,4	<10	40 км	Нет	Среднее	Да
629	69:04:0000015:1010	примерно в 680 м по направлению на юго-восток от ориентира: Тверская область, Бологовский район, Кафтинское сельское поселение, д. Будущее	для ведения сельского и лесного хозяйства / земли сельскохозяйственного назначения	4,8	<10	40 км	Нет	Среднее	Да
630	69:04:0000015:1129	примерно в 580 м по направлению на юго-восток от ориентира: Тверская область, Бологовский район,	для ведения сельского и лесного хозяйства / земли сельскохозяйственного назначения	0,3	<10	40 км	Нет	Среднее	Да

№	Кадастровый номер	Адрес участка, местоположение которого установлено относительно ориентира, расположенного по адресу:	вид разрешенного использования / категория земель	Площадь, Га	Диапазон площади, га	Удаленность от областного/районного центра	Близость трасс	Качество подъездных путей	Близость к водным объектам
		Кафтинское сельское поселение, д. Бор							
631	69:04:0000015:1130	примерно в 480 м по направлению на юго-восток от ориентира: Тверская область, Бологовский район, Кафтинское сельское поселение, д. Бор	для ведения сельского и лесного хозяйства / земли сельскохозяйственного назначения	3,3	<10	40 км	Нет	Среднее	Да
632	69:04:0000015:1131	примерно в 890 м по направлению на юго-восток от ориентира: Тверская область, Бологовский район, Кафтинское сельское поселение, д. Бор	для ведения сельского и лесного хозяйства / земли сельскохозяйственного назначения	0,1	<10	40 км	Нет	Среднее	Да
633	69:04:0000015:1132	примерно в 1060 м по направлению на юго-восток от ориентира: Тверская область, Бологовский район, Кафтинское сельское поселение, д. Бор	для ведения сельского и лесного хозяйства / земли сельскохозяйственного назначения	1,4	<10	40 км	Нет	Среднее	Да
634	69:04:0000015:1133	примерно в 1220 м по направлению на юго-восток от ориентира: Тверская область, Бологовский район, Кафтинское сельское поселение, д. Бор	для ведения сельского и лесного хозяйства / земли сельскохозяйственного назначения	0,4	<10	40 км	Нет	Среднее	Да
635	69:04:0000015:1134	примерно в 20 м по направлению на юго-восток от ориентира: Тверская область, Бологовский район, Кафтинское сельское поселение, д. Бор	для ведения сельского и лесного хозяйства / земли сельскохозяйственного назначения	7,1097	<10	40 км	Нет	Среднее	Да
636	69:04:0000015:1135	примерно в 490 м по направлению на юго-восток от ориентира: Тверская область, Бологовский район, Кафтинское сельское поселение, д. Бор	для ведения сельского и лесного хозяйства / земли сельскохозяйственного назначения	2,37	<10	40 км	Нет	Среднее	Да
637	69:04:0000015:1136	примерно в 880 м по направлению на юго-восток от ориентира: Тверская область, Бологовский район, Кафтинское сельское поселение, д. Бор	для ведения сельского и лесного хозяйства / земли сельскохозяйственного назначения	0,1704	<10	40 км	Нет	Среднее	Да
638	69:04:0000015:1137	примерно в 960 м по направлению на восток от ориентира: Тверская область, Бологовский район, Кафтинское сельское поселение,	для ведения сельского и лесного хозяйства / земли сельскохозяйственного назначения	3,3	<10	40 км	Нет	Среднее	Да

№	Кадастровый номер	Адрес участка, местоположение которого установлено относительно ориентира, расположенного по адресу:	вид разрешенного использования / категория земель	Площадь, Га	Диапазон площади, га	Удаленность от областного/районного центра	Близость трасс	Качество подъездных путей	Близость к водным объектам
		д. Бор							
639	69:04:0000015:1138	примерно в 1360 м по направлению на восток от ориентира: Тверская область, Бологовский район, Кафтинское сельское поселение, д. Бор	для ведения сельского и лесного хозяйства / земли сельскохозяйственного назначения	0,3885	<10	40 км	Нет	Среднее	Да
640	69:04:0000015:1139	примерно в 950 м по направлению на юго-восток от ориентира: Тверская область, Бологовский район, Кафтинское сельское поселение, д. Бор	для ведения сельского и лесного хозяйства / земли сельскохозяйственного назначения	0,8	<10	40 км	Нет	Среднее	Да
641	69:04:0000015:1140	примерно в 620 м по направлению на северо-запад от ориентира: Тверская область, Бологовский район, Кафтинское сельское поселение, д. Кононково	для ведения сельского и лесного хозяйства / земли сельскохозяйственного назначения	9,6	<10	34 км	Нет	Среднее	Нет
642	69:04:0000015:1141	примерно в 770 м по направлению на северо-запад от ориентира: Тверская область, Бологовский район, Кафтинское сельское поселение, д. Кононково	для ведения сельского и лесного хозяйства / земли сельскохозяйственного назначения	0,3	<10	34 км	Нет	Среднее	Нет
643	69:04:0000015:1142	примерно в 1030 м по направлению на северо-запад от ориентира: Тверская область, Бологовский район, Кафтинское сельское поселение, д. Кононково	для ведения сельского и лесного хозяйства / земли сельскохозяйственного назначения	0,8	<10	34 км	Нет	Среднее	Нет
644	69:04:0000015:1143	примерно в 870 м по направлению на северо-запад от ориентира: Тверская область, Бологовский район, Кафтинское сельское поселение, д. Кононково	для ведения сельского и лесного хозяйства / земли сельскохозяйственного назначения	0,1	<10	34 км	Нет	Среднее	Нет
645	69:04:0000015:1144	примерно в 920 м по направлению на северо-запад от ориентира: Тверская область, Бологовский район, Кафтинское сельское поселение, д. Кононково	для ведения сельского и лесного хозяйства / земли сельскохозяйственного назначения	2,6	<10	34 км	Нет	Среднее	Нет
646	69:04:0000015:1145	примерно в 1260 м по направлению на северо-запад от ориентира: Тверская область, Бологовский район, Кафтинское сельское поселение,	для ведения сельского и лесного хозяйства / земли сельскохозяйственного назначения	1,3	<10	34 км	Нет	Среднее	Нет

№	Кадастровый номер	Адрес участка, местоположение которого установлено относительно ориентира, расположенного по адресу:	вид разрешенного использования / категория земель	Площадь, Га	Диапазон площади, га	Удаленность от областного/районного центра	Близость трасс	Качество подъездных путей	Близость к водным объектам
		д. Кононково							
647	69:04:0000015:1146	примерно в 1580 м по направлению на северо-запад от ориентира: Тверская область, Бологовский район, Кафтинское сельское поселение, д. Кононково	для ведения сельского и лесного хозяйства / земли сельскохозяйственного назначения	0,7	<10	34 км	Нет	Среднее	Нет
648	69:04:0000015:1147	примерно в 1580 м по направлению на северо-запад от ориентира: Тверская область, Бологовский район, Кафтинское сельское поселение, д. Кононково	для ведения сельского и лесного хозяйства / земли сельскохозяйственного назначения	1,3	<10	34 км	Нет	Среднее	Нет
649	69:04:0000015:1148	примерно в 1240 м по направлению на север от ориентира: Тверская область, Бологовский район, Кафтинское сельское поселение, д. Кононково	для ведения сельского и лесного хозяйства / земли сельскохозяйственного назначения	6,6	<10	34 км	Нет	Среднее	Нет
650	69:04:0000015:1149	примерно в 1170 м по направлению на север от ориентира: Тверская область, Бологовский район, Кафтинское сельское поселение, д. Кононково	для ведения сельского и лесного хозяйства / земли сельскохозяйственного назначения	0,396	<10	34 км	Нет	Среднее	Нет
651	69:04:0000015:1150	примерно в 980 м по направлению на север от ориентира: Тверская область, Бологовский район, Кафтинское сельское поселение, д. Кононково	для ведения сельского и лесного хозяйства / земли сельскохозяйственного назначения	0,6	<10	34 км	Нет	Среднее	Нет
652	69:04:0000015:1151	примерно в 600 м по направлению на север от ориентира: Тверская область, Бологовский район, Кафтинское сельское поселение, д. Кононково	для ведения сельского и лесного хозяйства / земли сельскохозяйственного назначения	1,5	<10	34 км	Нет	Среднее	Нет
653	69:04:0000015:1179	примерно в 500 м по направлению на юго-восток от ориентира: Тверская область, Бологовский район, Кафтинское сельское поселение, д. Кононково	для ведения сельского и лесного хозяйства / земли сельскохозяйственного назначения	1,6	<10	34 км	Нет	Среднее	Нет
654	69:04:0000015:1208	примерно в 210 м по направлению на восток от ориентира: Тверская область, Бологовский район, Кафтинское сельское поселение, д. Новая Горешница	для ведения сельского и лесного хозяйства / земли сельскохозяйственного назначения	28,1	10-30	40 км	Нет	Среднее	Да
655	69:04:0000015:1209	примерно в 720 м по направлению на восток от ориентира: Тверская область, Бологовский район,	для ведения сельского и лесного хозяйства / земли сельскохозяйственного	0,4	<10	40 км	Нет	Среднее	Да

№	Кадастровый номер	Адрес участка, местоположение которого установлено относительно ориентира, расположенного по адресу:	вид разрешенного использования / категория земель	Площадь, Га	Диапазон площади, га	Удаленность от областного/районного центра	Близость трасс	Качество подъездных путей	Близость к водным объектам
		Кафтинское сельское поселение, д. Новая Горешница	назначения						
656	69:04:0000015:1210	примерно в 1430 м по направлению на юго-восток от ориентира: Тверская область, Бологовский район, Кафтинское сельское поселение, д. Новая Горешница	для ведения сельского и лесного хозяйства / земли сельскохозяйственного назначения	1,6	<10	40 км	Нет	Среднее	Да
657	69:04:0000015:1212	примерно в 1290 м по направлению на юго-восток от ориентира: Тверская область, Бологовский район, Кафтинское сельское поселение, д. Новая Горешница	для ведения сельского и лесного хозяйства / земли сельскохозяйственного назначения	2,6785	<10	40 км	Нет	Среднее	Да
658	69:04:0000015:1220	примерно в 1320 м по направлению на северо-восток от ориентира: Тверская область, Бологовский район, Кафтинское сельское поселение, д. Новая Горешница	для ведения сельского и лесного хозяйства / земли сельскохозяйственного назначения	1,8	<10	40 км	Нет	Среднее	Да
659	69:04:0000015:1221	примерно в 1390 м по направлению на северо-восток от ориентира: Тверская область, Бологовский район, Кафтинское сельское поселение, д. Новая Горешница	для ведения сельского и лесного хозяйства / земли сельскохозяйственного назначения	0,1991	<10	40 км	Нет	Среднее	Да
660	69:04:0000015:1222	примерно в 1370 м по направлению на восток от ориентира: Тверская область, Бологовский район, Кафтинское сельское поселение, д. Новая Горешница	для ведения сельского и лесного хозяйства / земли сельскохозяйственного назначения	1,6	<10	40 км	Нет	Среднее	Да
661	69:04:0000015:1223	примерно в 1500 м по направлению на восток от ориентира: Тверская область, Бологовский район, Кафтинское сельское поселение, д. Новая Горешница	для ведения сельского и лесного хозяйства / земли сельскохозяйственного назначения	4,5	<10	40 км	Нет	Среднее	Да
662	69:04:0000015:1224	примерно в 1060 м по направлению на северо-восток от ориентира: Тверская область, Бологовский район, Кафтинское сельское поселение, д. Новая Горешница	для ведения сельского и лесного хозяйства / земли сельскохозяйственного назначения	1	<10	40 км	Нет	Среднее	Да
663	69:04:0000015:1225	примерно в 960 м по направлению на северо-восток от ориентира: Тверская область, Бологовский район, Кафтинское сельское поселение,	для ведения сельского и лесного хозяйства / земли сельскохозяйственного назначения	0,1	<10	40 км	Нет	Среднее	Да

№	Кадастровый номер	Адрес участка, местоположение которого установлено относительно ориентира, расположенного по адресу:	вид разрешенного использования / категория земель	Площадь, Га	Диапазон площади, га	Удаленность от областного/районного центра	Близость трасс	Качество подъездных путей	Близость к водным объектам
		д. Новая Горешница							
664	69:04:0000015:1226	примерно в 1200 м по направлению на восток от ориентира: Тверская область, Бологовский район, Кафтинское сельское поселение, д. Новая Горешница	для ведения сельского и лесного хозяйства / земли сельскохозяйственного назначения	0,4	<10	40 км	Нет	Среднее	Да
665	69:04:0000015:1265	примерно в 1160 м по направлению на северо-восток от ориентира: Тверская область, Бологовский район, Кафтинское сельское поселение, д. Будущее	для ведения сельского и лесного хозяйства / земли сельскохозяйственного назначения	0,3993	<10	40 км	Нет	Среднее	Да
666	69:04:0000015:1269	примерно в 10 м по направлению на север от ориентира: Тверская область, Бологовский район, Кафтинское сельское поселение, д. Будущее	для ведения сельского и лесного хозяйства / земли сельскохозяйственного назначения	0,2841	<10	40 км	Нет	Среднее	Да
667	69:04:0000015:1270	примерно в 5 м по направлению на север от ориентира: Тверская область, Бологовский район, Кафтинское сельское поселение, д. Будущее	для ведения сельского и лесного хозяйства / земли сельскохозяйственного назначения	0,17	<10	40 км	Нет	Среднее	Да
668	69:04:0000015:1271	примерно в 220 м по направлению на север от ориентира: Тверская область, Бологовский район, Кафтинское сельское поселение, д. Будущее	для ведения сельского и лесного хозяйства / земли сельскохозяйственного назначения	4,5509	<10	40 км	Нет	Среднее	Да
669	69:04:0000015:1273	примерно в 1110 м по направлению на северо-запад от ориентира: Тверская область, Бологовский район, Кафтинское сельское поселение, д. Ганево	для ведения сельского и лесного хозяйства / земли сельскохозяйственного назначения	0,49	<10	29 км	Нет	Среднее	Да
670	69:04:0000015:1274	примерно в 400 м по направлению на юго-восток от ориентира: Тверская область, Бологовский район, Кафтинское сельское поселение, д. Заозерье	для ведения сельского и лесного хозяйства / земли сельскохозяйственного назначения	0,1	<10	40 км	Нет	Среднее	Да
671	69:04:0000015:1277	примерно в 90 м по направлению на юг от ориентира: Тверская область, Бологовский район, Кафтинское сельское поселение, д. Заозерье	для ведения сельского и лесного хозяйства / земли сельскохозяйственного назначения	1,2	<10	40 км	Нет	Среднее	Да
672	69:04:0000015:1278	примерно в 190 м по направлению на юго-восток от ориентира: Тверская область, Бологовский	для ведения сельского и лесного хозяйства / земли сельскохозяйственного	1,7	<10	40 км	Нет	Среднее	Да

№	Кадастровый номер	Адрес участка, местоположение которого установлено относительно ориентира, расположенного по адресу:	вид разрешенного использования / категория земель	Площадь, Га	Диапазон площади, га	Удаленность от областного/районного центра	Близость трасс	Качество подъездных путей	Близость к водным объектам
		район, Кафтинское сельское поселение, д. Заозерье	назначения						
673	69:04:0000015:1279	примерно в 300 м по направлению на юго-восток от ориентира: Тверская область, Бологовский район, Кафтинское сельское поселение, д. Заозерье	для ведения сельского и лесного хозяйства / земли сельскохозяйственного назначения	0,5	<10	40 км	Нет	Среднее	Да
674	69:04:0000015:1280	примерно в 400 м по направлению на юго-восток от ориентира: Тверская область, Бологовский район, Кафтинское сельское поселение, д. Заозерье	для ведения сельского и лесного хозяйства / земли сельскохозяйственного назначения	1,7	<10	40 км	Нет	Среднее	Да
675	69:04:0000015:1281	примерно в 580 м по направлению на юго-восток от ориентира: Тверская область, Бологовский район, Кафтинское сельское поселение, д. Заозерье	для ведения сельского и лесного хозяйства / земли сельскохозяйственного назначения	0,2	<10	40 км	Нет	Среднее	Да
676	69:04:0000015:1282	примерно в 1040 м по направлению на северо-запад от ориентира: Тверская область, Бологовский район, Кафтинское сельское поселение, д. Ганево	для ведения сельского и лесного хозяйства / земли сельскохозяйственного назначения	0,7	<10	29 км	Нет	Среднее	Да
677	69:04:0000015:1283	примерно в 1060 м по направлению на северо-запад от ориентира: Тверская область, Бологовский район, Кафтинское сельское поселение, д. Ганево	для ведения сельского и лесного хозяйства / земли сельскохозяйственного назначения	0,83	<10	29 км	Нет	Среднее	Да
678	69:04:0000015:1290	примерно в 1270 м по направлению на запад от ориентира: Тверская область, Бологовский район, Кафтинское сельское поселение, д. Ганево	для ведения сельского и лесного хозяйства / земли сельскохозяйственного назначения	1,34	<10	29 км	Нет	Среднее	Да
679	69:04:0000015:1292	примерно в 1060 м по направлению на запад от ориентира: Тверская область, Бологовский район, Кафтинское сельское поселение, д. Ганево	для ведения сельского и лесного хозяйства / земли сельскохозяйственного назначения	2,32	<10	29 км	Нет	Среднее	Да
680	69:04:0000015:1293	примерно в 1030 м по направлению на запад от ориентира: Тверская область, Бологовский район, Кафтинское сельское поселение,	для ведения сельского и лесного хозяйства / земли сельскохозяйственного назначения	0,1	<10	29 км	Нет	Среднее	Да

№	Кадастровый номер	Адрес участка, местоположение которого установлено относительно ориентира, расположенного по адресу:	вид разрешенного использования / категория земель	Площадь, Га	Диапазон площади, га	Удаленность от областного/районного центра	Близость трасс	Качество подъездных путей	Близость к водным объектам
		д. Ганево							
681	69:04:0000015:1294	примерно в 1220 м по направлению на запад от ориентира: Тверская область, Бологовский район, Кафтинское сельское поселение, д. Ганево	для ведения сельского и лесного хозяйства / земли сельскохозяйственного назначения	1,08	<10	29 км	Нет	Среднее	Да
682	69:04:0000015:1295	примерно в 1290 м по направлению на запад от ориентира: Тверская область, Бологовский район, Кафтинское сельское поселение, д. Ганево	для ведения сельского и лесного хозяйства / земли сельскохозяйственного назначения	0,42	<10	29 км	Нет	Среднее	Да
683	69:04:0000015:1325	примерно в 990 м по направлению на юго-восток от ориентира: Тверская область, Бологовский район, Кафтинское сельское поселение, д. Логиново	для ведения сельского и лесного хозяйства / земли сельскохозяйственного назначения	0,9	<10	40 км	Нет	Среднее	Да
684	69:04:0000015:1326	примерно в 680 м по направлению на юго-восток от ориентира: Тверская область, Бологовский район, Кафтинское сельское поселение, д. Логиново	для ведения сельского и лесного хозяйства / земли сельскохозяйственного назначения	1,9	<10	40 км	Нет	Среднее	Да
685	69:04:0000015:1327	примерно в 380 м по направлению на юго-запад от ориентира: Тверская область, Бологовский район, Кафтинское сельское поселение, д. Логиново	для ведения сельского и лесного хозяйства / земли сельскохозяйственного назначения	3,8	<10	40 км	Нет	Среднее	Да
686	69:04:0000015:1328	примерно в 1020 м по направлению на юго-восток от ориентира: Тверская область, Бологовский район, Кафтинское сельское поселение, д. Логиново	для ведения сельского и лесного хозяйства / земли сельскохозяйственного назначения	1,1	<10	40 км	Нет	Среднее	Да
687	69:04:0000015:1329	примерно в 680 м по направлению на запад от ориентира: Тверская область, Бологовский район, Кафтинское сельское поселение, д. Логиново	для ведения сельского и лесного хозяйства / земли сельскохозяйственного назначения	0,6	<10	40 км	Нет	Среднее	Да
688	69:04:0000015:1330	примерно в 5 м по направлению на юго-восток от ориентира: Тверская область, Бологовский район, Кафтинское сельское поселение, д. Поддубье	для ведения сельского и лесного хозяйства / земли сельскохозяйственного назначения	15,8	10-30	40 км	Нет	Среднее	Да
689	69:04:0000015:1331	примерно в 530 м по направлению на юго-запад от ориентира:	для ведения сельского и лесного хозяйства / земли	4	<10	40 км	Нет	Среднее	Да

№	Кадастровый номер	Адрес участка, местоположение которого установлено относительно ориентира, расположенного по адресу:	вид разрешенного использования / категория земель	Площадь, Га	Диапазон площади, га	Удаленность от областного/районного центра	Близость трасс	Качество подъездных путей	Близость к водным объектам
		Тверская область, Бологовский район, Кафтинское сельское поселение, д. Поддубье	сельскохозяйственного назначения						
690	69:04:0000015:1332	примерно в 740 м по направлению на юг от ориентира: Тверская область, Бологовский район, Кафтинское сельское поселение, д. Поддубье	для ведения сельского и лесного хозяйства / земли сельскохозяйственного назначения	0,8	<10	40 км	Нет	Среднее	Да
691	69:04:0000015:1333	примерно в 460 м по направлению на северо-запад от ориентира: Тверская область, Бологовский район, Кафтинское сельское поселение, д. Логиново	для ведения сельского и лесного хозяйства / земли сельскохозяйственного назначения	1,3853	<10	40 км	Нет	Среднее	Да
692	69:04:0000015:1334	примерно в 5 м по направлению на северо-запад от ориентира: Тверская область, Бологовский район, Кафтинское сельское поселение, д. Логиново	для ведения сельского и лесного хозяйства / земли сельскохозяйственного назначения	7,1	<10	40 км	Нет	Среднее	Да
693	69:04:0000015:1335	примерно в 350 м по направлению на запад от ориентира: Тверская область, Бологовский район, Кафтинское сельское поселение, д. Логиново	для ведения сельского и лесного хозяйства / земли сельскохозяйственного назначения	7	<10	40 км	Нет	Среднее	Да
694	69:04:0000015:1336	примерно в 660 м по направлению на запад от ориентира: Тверская область, Бологовский район, Кафтинское сельское поселение, д. Логиново	для ведения сельского и лесного хозяйства / земли сельскохозяйственного назначения	1	<10	40 км	Нет	Среднее	Да
695	69:04:0000015:1337	примерно в 200 м по направлению на юго-запад от ориентира: Тверская область, Бологовский район, Кафтинское сельское поселение, д. Логиново	для ведения сельского и лесного хозяйства / земли сельскохозяйственного назначения	2,5	<10	40 км	Нет	Среднее	Да
696	69:04:0000015:1338	примерно в 240 м по направлению на восток от ориентира: Тверская область, Бологовский район, Кафтинское сельское поселение, д. Поддубье	для ведения сельского и лесного хозяйства / земли сельскохозяйственного назначения	0,3	<10	40 км	Нет	Среднее	Да
697	69:04:0000015:1339	примерно в 5 м по направлению на северо-восток от ориентира: Тверская область, Бологовский район, Кафтинское сельское поселение, д. Логиново	для ведения сельского и лесного хозяйства / земли сельскохозяйственного назначения	1,8	<10	40 км	Нет	Среднее	Да

№	Кадастровый номер	Адрес участка, местоположение которого установлено относительно ориентира, расположенного по адресу:	вид разрешенного использования / категория земель	Площадь, Га	Диапазон площади, га	Удаленность от областного/районного центра	Близость трасс	Качество подъездных путей	Близость к водным объектам
698	69:04:0000015:1340	примерно в 5 м по направлению на северо-восток от ориентира: Тверская область, Бологовский район, Кафтинское сельское поселение, д. Логиново	для ведения сельского и лесного хозяйства / земли сельскохозяйственного назначения	0,15	<10	40 км	Нет	Среднее	Да
699	69:04:0000015:1341	примерно в 5 м по направлению на запад от ориентира: Тверская область, Бологовский район, Кафтинское сельское поселение, д. Логиново	для ведения сельского и лесного хозяйства / земли сельскохозяйственного назначения	13,2	10-30	40 км	Нет	Среднее	Да
700	69:04:0000015:1342	примерно в 960 м по направлению на юго-восток от ориентира: Тверская область, Бологовский район, Кафтинское сельское поселение, д. Логиново	для ведения сельского и лесного хозяйства / земли сельскохозяйственного назначения	0,6	<10	40 км	Нет	Среднее	Да
701	69:04:0000015:1343	примерно в 170 м по направлению на северо-запад от ориентира: Тверская область, Бологовский район, Кафтинское сельское поселение, д. Логиново	для ведения сельского и лесного хозяйства / земли сельскохозяйственного назначения	3,9	<10	40 км	Нет	Среднее	Да
702	69:04:0000015:1344	примерно в 180 м по направлению на северо-запад от ориентира: Тверская область, Бологовский район, Кафтинское сельское поселение, д. Логиново	для ведения сельского и лесного хозяйства / земли сельскохозяйственного назначения	0,3	<10	40 км	Нет	Среднее	Да
703	69:04:0000015:1345	примерно в 1350 м по направлению на юго-запад от ориентира: Тверская область, Бологовский район, Кафтинское сельское поселение, д. Красное Раменье	для ведения сельского и лесного хозяйства / земли сельскохозяйственного назначения	0,4	<10	34 км	Нет	Среднее	Да
704	69:04:0000015:1346	примерно в 1430 м по направлению на восток от ориентира: Тверская область, Бологовский район, Кафтинское сельское поселение, д. Ганево	для ведения сельского и лесного хозяйства / земли сельскохозяйственного назначения	2,3779	<10	29 км	Нет	Среднее	Да
705	69:04:0000015:1347	примерно в 1350 м по направлению на восток от ориентира: Тверская область, Бологовский район, Кафтинское сельское поселение, д. Ганево	для ведения сельского и лесного хозяйства / земли сельскохозяйственного назначения	2	<10	29 км	Нет	Среднее	Да
706	69:04:0000015:1348	примерно в 560 м по направлению на юго-восток от ориентира:	для ведения сельского и лесного хозяйства / земли	8,2741	<10	29 км	Нет	Среднее	Да

№	Кадастровый номер	Адрес участка, местоположение которого установлено относительно ориентира, расположенного по адресу:	вид разрешенного использования / категория земель	Площадь, Га	Диапазон площади, га	Удаленность от областного/районного центра	Близость трасс	Качество подъездных путей	Близость к водным объектам
		Тверская область, Бологовский район, Кафтинское сельское поселение, д. Ганево	сельскохозяйственного назначения						
707	69:04:0000015:1349	примерно в 1020 м по направлению на юго-восток от ориентира: Тверская область, Бологовский район, Кафтинское сельское поселение, д. Ганево	для ведения сельского и лесного хозяйства / земли сельскохозяйственного назначения	4,5	<10	29 км	Нет	Среднее	Да
708	69:04:0000015:1350	примерно в 690 м по направлению на юго-восток от ориентира: Тверская область, Бологовский район, Кафтинское сельское поселение, д. Ганево	для ведения сельского и лесного хозяйства / земли сельскохозяйственного назначения	6,3	<10	29 км	Нет	Среднее	Да
709	69:04:0000015:1351	примерно в 570 м по направлению на юго-восток от ориентира: Тверская область, Бологовский район, Кафтинское сельское поселение, д. Ганево	для ведения сельского и лесного хозяйства / земли сельскохозяйственного назначения	9,05	<10	29 км	Нет	Среднее	Да
710	69:04:0000015:1352	примерно в 910 м по направлению на юго-восток от ориентира: Тверская область, Бологовский район, Кафтинское сельское поселение, д. Ганево	для ведения сельского и лесного хозяйства / земли сельскохозяйственного назначения	0,8	<10	29 км	Нет	Среднее	Да
711	69:04:0000015:1353	примерно в 250 м по направлению на юго-восток от ориентира: Тверская область, Бологовский район, Кафтинское сельское поселение, д. Ганево	для ведения сельского и лесного хозяйства / земли сельскохозяйственного назначения	0,86	<10	29 км	Нет	Среднее	Да
712	69:04:0000015:1354	примерно в 60 м по направлению на юго-восток от ориентира: Тверская область, Бологовский район, Кафтинское сельское поселение, д. Ганево	для ведения сельского и лесного хозяйства / земли сельскохозяйственного назначения	6,1	<10	29 км	Нет	Среднее	Да
713	69:04:0000015:1499	примерно в 210 м по направлению на восток от ориентира: Тверская область, Бологовский район, Кафтинское сельское поселение, д. Чешово	для ведения сельского и лесного хозяйства / земли сельскохозяйственного назначения	0,4	<10	40 км	Нет	Среднее	Да
714	69:04:0000015:1503	примерно в 450 м по направлению на восток от ориентира: Тверская область, Бологовский район,	для ведения сельского и лесного хозяйства / земли сельскохозяйственного назначения	1,4	<10	40 км	Нет	Среднее	Да

№	Кадастровый номер	Адрес участка, местоположение которого установлено относительно ориентира, расположенного по адресу:	вид разрешенного использования / категория земель	Площадь, Га	Диапазон площади, га	Удаленность от областного/районного центра	Близость трасс	Качество подъездных путей	Близость к водным объектам
		Кафтинское сельское поселение, д. Чешово	назначения						
715	69:04:0000015:1505	примерно в 560 м по направлению на восток от ориентира: Тверская область, Бологовский район, Кафтинское сельское поселение, д. Чешово	для ведения сельского и лесного хозяйства / земли сельскохозяйственного назначения	0,4	<10	40 км	Нет	Среднее	Да
716	69:04:0000015:1506	примерно в 430 м по направлению на восток от ориентира: Тверская область, Бологовский район, Кафтинское сельское поселение, д. Чешово	для ведения сельского и лесного хозяйства / земли сельскохозяйственного назначения	0,4	<10	40 км	Нет	Среднее	Да
717	69:04:0000015:1507	примерно в 740 м по направлению на восток от ориентира: Тверская область, Бологовский район, Кафтинское сельское поселение, д. Чешово	для ведения сельского и лесного хозяйства / земли сельскохозяйственного назначения	0,5	<10	40 км	Нет	Среднее	Да
718	69:04:0000015:1508	примерно в 570 м по направлению на восток от ориентира: Тверская область, Бологовский район, Кафтинское сельское поселение, д. Чешово	для ведения сельского и лесного хозяйства / земли сельскохозяйственного назначения	0,6	<10	40 км	Нет	Среднее	Да
719	69:04:0000015:1509	примерно в 910 м по направлению на юго-восток от ориентира: Тверская область, Бологовский район, Кафтинское сельское поселение, д. Новосадовая	для ведения сельского и лесного хозяйства / земли сельскохозяйственного назначения	3,6	<10	40 км	Нет	Среднее	Да
720	69:04:0000015:1510	примерно в 440 м по направлению на юго-восток от ориентира: Тверская область, Бологовский район, Кафтинское сельское поселение, д. Новосадовая	для ведения сельского и лесного хозяйства / земли сельскохозяйственного назначения	0,7	<10	40 км	Нет	Среднее	Да
721	69:04:0000015:1511	примерно в 600 м по направлению на юго-восток от ориентира: Тверская область, Бологовский район, Кафтинское сельское поселение, д. Новосадовая	для ведения сельского и лесного хозяйства / земли сельскохозяйственного назначения	6,5	<10	40 км	Нет	Среднее	Да
722	69:04:0000015:1512	примерно в 710 м по направлению на северо-восток от ориентира: Тверская область, Бологовский район, Кафтинское сельское поселение, д. Чешово	для ведения сельского и лесного хозяйства / земли сельскохозяйственного назначения	0,7	<10	40 км	Нет	Среднее	Да
723	69:04:0000015:1513	примерно в 380 м по направлению	для ведения сельского и	0,8	<10	40 км	Нет	Среднее	Да

№	Кадастровый номер	Адрес участка, местоположение которого установлено относительно ориентира, расположенного по адресу:	вид разрешенного использования / категория земель	Площадь, Га	Диапазон площади, га	Удаленность от областного/районного центра	Близость трасс	Качество подъездных путей	Близость к водным объектам
		на юго-восток от ориентира: Тверская область, Бологовский район, Кафтинское сельское поселение, д. Новосадовая	лесного хозяйства / земли сельскохозяйственного назначения						
724	69:04:0000015:1515	примерно в 590 м по направлению на восток от ориентира: Тверская область, Бологовский район, Кафтинское сельское поселение, д. Чешово	для ведения сельского и лесного хозяйства / земли сельскохозяйственного назначения	0,1	<10	40 км	Нет	Среднее	Да
725	69:04:0000015:1516	примерно в 730 м по направлению на юго-восток от ориентира: Тверская область, Бологовский район, Кафтинское сельское поселение, д. Чешово	для ведения сельского и лесного хозяйства / земли сельскохозяйственного назначения	0,4	<10	40 км	Нет	Среднее	Да
726	69:04:0000015:1517	примерно в 740 м по направлению на восток от ориентира: Тверская область, Бологовский район, Кафтинское сельское поселение, д. Чешово	для ведения сельского и лесного хозяйства / земли сельскохозяйственного назначения	0,5	<10	40 км	Нет	Среднее	Да
727	69:04:0000015:1519	примерно в 640 м по направлению на восток от ориентира: Тверская область, Бологовский район, Кафтинское сельское поселение, д. Чешово	для ведения сельского и лесного хозяйства / земли сельскохозяйственного назначения	1,4	<10	40 км	Нет	Среднее	Да
728	69:04:0000015:1521	примерно в 920 м по направлению на северо-восток от ориентира: Тверская область, Бологовский район, Кафтинское сельское поселение, д. Чешово	для ведения сельского и лесного хозяйства / земли сельскохозяйственного назначения	0,1	<10	40 км	Нет	Среднее	Да
729	69:04:0000015:1524	примерно в 5 м по направлению на юго-восток от ориентира: Тверская область, Бологовский район, Кафтинское сельское поселение, д. Новосадовая	для ведения сельского и лесного хозяйства / земли сельскохозяйственного назначения	11,1	10-30	40 км	Нет	Среднее	Да
730	69:04:0000015:1525	примерно в 1200 м по направлению на северо-восток от ориентира: Тверская область, Бологовский район, Кафтинское сельское поселение, д. Селилово	для ведения сельского и лесного хозяйства / земли сельскохозяйственного назначения	0,1	<10	40 км	Нет	Среднее	Да
731	69:04:0000015:1526	примерно в 1050 м по направлению на юго-восток от ориентира: Тверская область, Бологовский район,	для ведения сельского и лесного хозяйства / земли сельскохозяйственного назначения	5,4	<10	40 км	Нет	Среднее	Да

№	Кадастровый номер	Адрес участка, местоположение которого установлено относительно ориентира, расположенного по адресу:	вид разрешенного использования / категория земель	Площадь, Га	Диапазон площади, га	Удаленность от областного/районного центра	Близость трасс	Качество подъездных путей	Близость к водным объектам
		Кафтинское сельское поселение, д. Ямник							
732	69:04:0000015:1527	примерно в 1090 м по направлению на юго-восток от ориентира: Тверская область, Бологовский район, Кафтинское сельское поселение, д. Ямник	для ведения сельского и лесного хозяйства / земли сельскохозяйственного назначения	2,6	<10	40 км	Нет	Среднее	Да
733	69:04:0000015:1528	примерно в 610 м по направлению на юг от ориентира: Тверская область, Бологовский район, Кафтинское сельское поселение, д. Ямник	для ведения сельского и лесного хозяйства / земли сельскохозяйственного назначения	2,7	<10	40 км	Нет	Среднее	Да
734	69:04:0000015:1529	примерно в 880 м по направлению на юг от ориентира: Тверская область, Бологовский район, Кафтинское сельское поселение, д. Ямник	для ведения сельского и лесного хозяйства / земли сельскохозяйственного назначения	9	<10	40 км	Нет	Среднее	Да
735	69:04:0000015:1530	примерно в 900 м по направлению на восток от ориентира: Тверская область, Бологовский район, Кафтинское сельское поселение, д. Селилово	для ведения сельского и лесного хозяйства / земли сельскохозяйственного назначения	0,4	<10	40 км	Нет	Среднее	Да
736	69:04:0000015:1531	примерно в 1200 м по направлению на восток от ориентира: Тверская область, Бологовский район, Кафтинское сельское поселение, д. Селилово	для ведения сельского и лесного хозяйства / земли сельскохозяйственного назначения	0,2	<10	40 км	Нет	Среднее	Да
737	69:04:0000015:1532	примерно в 1350 м по направлению на восток от ориентира: Тверская область, Бологовский район, Кафтинское сельское поселение, д. Селилово	для ведения сельского и лесного хозяйства / земли сельскохозяйственного назначения	0,5	<10	40 км	Нет	Среднее	Да
738	69:04:0000015:1533	примерно в 175 м по направлению на северо-запад от ориентира: Тверская область, Бологовский район, Кафтинское сельское поселение, д. Ямник	для ведения сельского и лесного хозяйства / земли сельскохозяйственного назначения	0,6	<10	40 км	Нет	Среднее	Да
739	69:04:0000015:1534	примерно в 80 м по направлению на восток от ориентира: Тверская область, Бологовский район, Кафтинское сельское поселение, д. Ямник	для ведения сельского и лесного хозяйства / земли сельскохозяйственного назначения	0,3	<10	40 км	Нет	Среднее	Да
740	69:04:0000015:1535	примерно в 890 м по направлению на восток от ориентира: Тверская область, Бологовский район,	для ведения сельского и лесного хозяйства / земли сельскохозяйственного	0,47	<10	40 км	Нет	Среднее	Да

№	Кадастровый номер	Адрес участка, местоположение которого установлено относительно ориентира, расположенного по адресу:	вид разрешенного использования / категория земель	Площадь, Га	Диапазон площади, га	Удаленность от областного/районного центра	Близость трасс	Качество подъездных путей	Близость к водным объектам
		Кафтинское сельское поселение, д. Селилово	назначения						
741	69:04:0000015:1536	примерно в 230 м по направлению на восток от ориентира: Тверская область, Бологовский район, Кафтинское сельское поселение, д. Ямник	для ведения сельского и лесного хозяйства / земли сельскохозяйственного назначения	0,65	<10	40 км	Нет	Среднее	Да
742	69:04:0000015:1537	примерно в 1360 м по направлению на восток от ориентира: Тверская область, Бологовский район, Кафтинское сельское поселение, д. Селилово	для ведения сельского и лесного хозяйства / земли сельскохозяйственного назначения	0,4	<10	40 км	Нет	Среднее	Да
743	69:04:0000015:1538	примерно в 840 м по направлению на восток от ориентира: Тверская область, Бологовский район, Кафтинское сельское поселение, д. Селилово	для ведения сельского и лесного хозяйства / земли сельскохозяйственного назначения	0,8	<10	40 км	Нет	Среднее	Да
744	69:04:0000015:1539	примерно в 1630 м по направлению на восток от ориентира: Тверская область, Бологовский район, Кафтинское сельское поселение, д. Селилово	для ведения сельского и лесного хозяйства / земли сельскохозяйственного назначения	3,5	<10	40 км	Нет	Среднее	Да
745	69:04:0000015:1540	примерно в 40 м по направлению на восток от ориентира: Тверская область, Бологовский район, Кафтинское сельское поселение, д. Селилово	для ведения сельского и лесного хозяйства / земли сельскохозяйственного назначения	12	10-30	40 км	Нет	Среднее	Да
746	69:04:0000015:1541	примерно в 960 м по направлению на восток от ориентира: Тверская область, Бологовский район, Кафтинское сельское поселение, д. Селилово	для ведения сельского и лесного хозяйства / земли сельскохозяйственного назначения	0,2	<10	40 км	Нет	Среднее	Да
747	69:04:0000015:1542	примерно в 270 м по направлению на запад от ориентира: Тверская область, Бологовский район, Кафтинское сельское поселение, д. Ямник	для ведения сельского и лесного хозяйства / земли сельскохозяйственного назначения	0,9	<10	40 км	Нет	Среднее	Да
748	69:04:0000015:1543	примерно в 980 м по направлению на северо-восток от ориентира: Тверская область, Бологовский район, Кафтинское сельское поселение, д. Селилово	для ведения сельского и лесного хозяйства / земли сельскохозяйственного назначения	0,8	<10	40 км	Нет	Среднее	Да
749	69:04:0000015:1544	примерно в 1090 м по направлению на восток от ориентира: Тверская область, Бологовский район, Кафтинское сельское поселение,	для ведения сельского и лесного хозяйства / земли сельскохозяйственного назначения	0,3	<10	40 км	Нет	Среднее	Да

№	Кадастровый номер	Адрес участка, местоположение которого установлено относительно ориентира, расположенного по адресу:	вид разрешенного использования / категория земель	Площадь, Га	Диапазон площади, га	Удаленность от областного/районного центра	Близость трасс	Качество подъездных путей	Близость к водным объектам
		д. Селилово							
750	69:04:0000015:1545	примерно в 5 м по направлению на запад от ориентира: Тверская область, Бологовский район, Кафтинское сельское поселение, д. Ямник	для ведения сельского и лесного хозяйства / земли сельскохозяйственного назначения	10,8919	10-30	40 км	Нет	Среднее	Да
751	69:04:0000015:1546	примерно в 1200 м по направлению на северо-восток от ориентира: Тверская область, Бологовский район, Кафтинское сельское поселение, д. Селилово	для ведения сельского и лесного хозяйства / земли сельскохозяйственного назначения	0,7	<10	40 км	Нет	Среднее	Да
752	69:04:0000015:1547	примерно в 1100 м по направлению на северо-восток от ориентира: Тверская область, Бологовский район, Кафтинское сельское поселение, д. Селилово	для ведения сельского и лесного хозяйства / земли сельскохозяйственного назначения	0,3	<10	40 км	Нет	Среднее	Да
753	69:04:0000015:1549	примерно в 5 м по направлению на юго-восток от ориентира: Тверская область, Бологовский район, Кафтинское сельское поселение, д. Ямник	для ведения сельского и лесного хозяйства / земли сельскохозяйственного назначения	25,2	10-30	40 км	Нет	Среднее	Да
754	69:04:0000015:1550	примерно в 210 м по направлению на юг от ориентира: Тверская область, Бологовский район, Кафтинское сельское поселение, д. Ямник	для ведения сельского и лесного хозяйства / земли сельскохозяйственного назначения	0,4699	<10	40 км	Нет	Среднее	Да
755	69:04:0000015:1551	примерно в 190 м по направлению на юг от ориентира: Тверская область, Бологовский район, Кафтинское сельское поселение, д. Ямник	для ведения сельского и лесного хозяйства / земли сельскохозяйственного назначения	0,1851	<10	40 км	Нет	Среднее	Да
756	69:04:0000015:1552	примерно в 1530 м по направлению на восток от ориентира: Тверская область, Бологовский район, Кафтинское сельское поселение, д. Селилово	для ведения сельского и лесного хозяйства / земли сельскохозяйственного назначения	2,9	<10	40 км	Нет	Среднее	Да
757	69:04:0000015:1553	примерно в 5 м по направлению на юг от ориентира: Тверская область, Бологовский район, Кафтинское сельское поселение, д. Селилово	для ведения сельского и лесного хозяйства / земли сельскохозяйственного назначения	5,4	<10	40 км	Нет	Среднее	Да
758	69:04:0000015:1554	примерно в 5 м по направлению на юго-запад от ориентира: Тверская область, Бологовский район, Кафтинское сельское поселение,	для ведения сельского и лесного хозяйства / земли сельскохозяйственного назначения	1,8	<10	40 км	Нет	Среднее	Да

№	Кадастровый номер	Адрес участка, местоположение которого установлено относительно ориентира, расположенного по адресу:	вид разрешенного использования / категория земель	Площадь, Га	Диапазон площади, га	Удаленность от областного/районного центра	Близость трасс	Качество подъездных путей	Близость к водным объектам
		д. Ямник							
759	69:04:0000015:1555	примерно в 260 м по направлению на юго-запад от ориентира: Тверская область, Бологовский район, Кафтинское сельское поселение, д. Ямник	для ведения сельского и лесного хозяйства / земли сельскохозяйственного назначения	6,5963	<10	40 км	Нет	Среднее	Да
760	69:04:0000015:1556	примерно в 420 м по направлению на юго-запад от ориентира: Тверская область, Бологовский район, Кафтинское сельское поселение, д. Ямник	для ведения сельского и лесного хозяйства / земли сельскохозяйственного назначения	5,284	<10	40 км	Нет	Среднее	Да
761	69:04:0000015:1557	примерно в 390 м по направлению на юго-запад от ориентира: Тверская область, Бологовский район, Кафтинское сельское поселение, д. Ямник	для ведения сельского и лесного хозяйства / земли сельскохозяйственного назначения	0,1	<10	40 км	Нет	Среднее	Да
762	69:04:0000015:1558	примерно в 570 м по направлению на юг от ориентира: Тверская область, Бологовский район, Кафтинское сельское поселение, д. Ямник	для ведения сельского и лесного хозяйства / земли сельскохозяйственного назначения	6	<10	40 км	Нет	Среднее	Да
763	69:04:0000015:1559	примерно в 600 м по направлению на юго-восток от ориентира: Тверская область, Бологовский район, Кафтинское сельское поселение, д. Ямник	для ведения сельского и лесного хозяйства / земли сельскохозяйственного назначения	1,4327	<10	40 км	Нет	Среднее	Да
764	69:04:0000015:1560	примерно в 5 м по направлению на север от ориентира: Тверская область, Бологовский район, Кафтинское сельское поселение, д. Ямник	для ведения сельского и лесного хозяйства / земли сельскохозяйственного назначения	10,1	10-30	40 км	Нет	Среднее	Да
765	69:04:0000015:1561	примерно в 850 м по направлению на север от ориентира: Тверская область, Бологовский район, Кафтинское сельское поселение, д. Селилово	для ведения сельского и лесного хозяйства / земли сельскохозяйственного назначения	1,2	<10	40 км	Нет	Среднее	Да
766	69:04:0000015:1562	примерно в 115 м по направлению на северо-восток от ориентира: Тверская область, Бологовский район, Кафтинское сельское поселение, д. Селилово	для ведения сельского и лесного хозяйства / земли сельскохозяйственного назначения	0,2	<10	40 км	Нет	Среднее	Да
767	69:04:0000015:1564	примерно в 800 м по направлению	для ведения сельского и	1,9	<10	40 км	Нет	Среднее	Да

№	Кадастровый номер	Адрес участка, местоположение которого установлено относительно ориентира, расположенного по адресу:	вид разрешенного использования / категория земель	Площадь, Га	Диапазон площади, га	Удаленность от областного/районного центра	Близость трасс	Качество подъездных путей	Близость к водным объектам
		на север от ориентира: Тверская область, Бологовский район, Кафтинское сельское поселение, д. Селилово	лесного хозяйства / земли сельскохозяйственного назначения						
768	69:04:0000015:1565	примерно в 5 м по направлению на восток от ориентира: Тверская область, Бологовский район, Кафтинское сельское поселение, д. Гоголево	для ведения сельского и лесного хозяйства / земли сельскохозяйственного назначения	1,3	<10	40 км	Нет	Среднее	Да
769	69:04:0000015:1566	примерно в 1260 м по направлению на северо-восток от ориентира: Тверская область, Бологовский район, Кафтинское сельское поселение, д. Селилово	для ведения сельского и лесного хозяйства / земли сельскохозяйственного назначения	2,4	<10	40 км	Нет	Среднее	Да
770	69:04:0000015:1567	примерно в 730 м по направлению на восток от ориентира: Тверская область, Бологовский район, Кафтинское сельское поселение, д. Гоголево	для ведения сельского и лесного хозяйства / земли сельскохозяйственного назначения	0,7	<10	40 км	Нет	Среднее	Да
771	69:04:0000015:1568	примерно в 300 м по направлению на север от ориентира: Тверская область, Бологовский район, Кафтинское сельское поселение, д. Селилово	для ведения сельского и лесного хозяйства / земли сельскохозяйственного назначения	9,1	<10	40 км	Нет	Среднее	Да
772	69:04:0000015:1569	примерно в 1080 м по направлению на восток от ориентира: Тверская область, Бологовский район, Кафтинское сельское поселение, д. Гоголево	для ведения сельского и лесного хозяйства / земли сельскохозяйственного назначения	0,5	<10	40 км	Нет	Среднее	Да
773	69:04:0000015:1570	примерно в 680 м по направлению на восток от ориентира: Тверская область, Бологовский район, Кафтинское сельское поселение, д. Гоголево	для ведения сельского и лесного хозяйства / земли сельскохозяйственного назначения	1,2	<10	40 км	Нет	Среднее	Да
774	69:04:0000015:1571	примерно в 130 м по направлению на восток от ориентира: Тверская область, Бологовский район, Кафтинское сельское поселение, д. Гоголево	для ведения сельского и лесного хозяйства / земли сельскохозяйственного назначения	0,2	<10	40 км	Нет	Среднее	Да
775	69:04:0000015:1572	примерно в 470 м по направлению на северо-восток от ориентира: Тверская область, Бологовский район, Кафтинское сельское поселение, д. Ямник	для ведения сельского и лесного хозяйства / земли сельскохозяйственного назначения	0,9	<10	40 км	Нет	Среднее	Да
776	69:04:0000015:1573	примерно в 5 м по направлению на	для ведения сельского и	1,5722	<10	40 км	Нет	Среднее	Да

№	Кадастровый номер	Адрес участка, местоположение которого установлено относительно ориентира, расположенного по адресу:	вид разрешенного использования / категория земель	Площадь, Га	Диапазон площади, га	Удаленность от областного/районного центра	Близость трасс	Качество подъездных путей	Близость к водным объектам
		восток от ориентира: Тверская область, Бологовский район, Кафтинское сельское поселение, д. Гоголево	лесного хозяйства / земли сельскохозяйственного назначения						
777	69:04:0000015:1574	примерно в 5 м по направлению на восток от ориентира: Тверская область, Бологовский район, Кафтинское сельское поселение, д. Гоголево	для ведения сельского и лесного хозяйства / земли сельскохозяйственного назначения	10,6	10-30	40 км	Нет	Среднее	Да
778	69:04:0000015:1575	примерно в 50 м по направлению на юго-восток от ориентира: Тверская область, Бологовский район, Кафтинское сельское поселение, д. Гоголево	для ведения сельского и лесного хозяйства / земли сельскохозяйственного назначения	5,5654	<10	40 км	Нет	Среднее	Да
779	69:04:0000015:1576	примерно в 230 м по направлению на юго-запад от ориентира: Тверская область, Бологовский район, Кафтинское сельское поселение, д. Гоголево	для ведения сельского и лесного хозяйства / земли сельскохозяйственного назначения	2,9	<10	40 км	Нет	Среднее	Да
780	69:04:0000015:1577	примерно в 550 м по направлению на восток от ориентира: Тверская область, Бологовский район, Кафтинское сельское поселение, д. Гоголево	для ведения сельского и лесного хозяйства / земли сельскохозяйственного назначения	0,2	<10	40 км	Нет	Среднее	Да
781	69:04:0000015:1578	примерно в 5 м по направлению на юго-запад от ориентира: Тверская область, Бологовский район, Кафтинское сельское поселение, д. Селилово	для ведения сельского и лесного хозяйства / земли сельскохозяйственного назначения	1,2	<10	40 км	Нет	Среднее	Да
782	69:04:0000015:1579	примерно в 530 м по направлению на север от ориентира: Тверская область, Бологовский район, Кафтинское сельское поселение, д. Селилово	для ведения сельского и лесного хозяйства / земли сельскохозяйственного назначения	3,2	<10	40 км	Нет	Среднее	Да
783	69:04:0000015:1580	примерно в 215 м по направлению на юго-запад от ориентира: Тверская область, Бологовский район, Кафтинское сельское поселение, д. Селилово	для ведения сельского и лесного хозяйства / земли сельскохозяйственного назначения	0,08	<10	40 км	Нет	Среднее	Да
784	69:04:0000015:1581	примерно в 440 м по направлению на юго-запад от ориентира: Тверская область, Бологовский район, Кафтинское сельское поселение, д. Гоголево	для ведения сельского и лесного хозяйства / земли сельскохозяйственного назначения	0,37	<10	40 км	Нет	Среднее	Да

№	Кадастровый номер	Адрес участка, местоположение которого установлено относительно ориентира, расположенного по адресу:	вид разрешенного использования / категория земель	Площадь, Га	Диапазон площади, га	Удаленность от областного/районного центра	Близость трасс	Качество подъездных путей	Близость к водным объектам
785	69:04:0000015:1582	примерно в 5 м по направлению на север от ориентира: Тверская область, Бологовский район, Кафтинское сельское поселение, д. Селилово	для ведения сельского и лесного хозяйства / земли сельскохозяйственного назначения	9,4814	<10	40 км	Нет	Среднее	Да
786	69:04:0000015:1583	примерно в 5 м по направлению на северо-восток от ориентира: Тверская область, Бологовский район, Кафтинское сельское поселение, д. Селилово	для ведения сельского и лесного хозяйства / земли сельскохозяйственного назначения	5,4	<10	40 км	Нет	Среднее	Да
787	69:04:0000015:1584	примерно в 5 м по направлению на север от ориентира: Тверская область, Бологовский район, Кафтинское сельское поселение, д. Селилово	для ведения сельского и лесного хозяйства / земли сельскохозяйственного назначения	7,6	<10	40 км	Нет	Среднее	Да
788	69:04:0000015:1585	примерно в 25 м по направлению на запад от ориентира: Тверская область, Бологовский район, Кафтинское сельское поселение, д. Селилово	для ведения сельского и лесного хозяйства / земли сельскохозяйственного назначения	0,08	<10	40 км	Нет	Среднее	Да
789	69:04:0000015:1586	примерно в 1190 м по направлению на северо-восток от ориентира: Тверская область, Бологовский район, Кафтинское сельское поселение, д. Селилово	для ведения сельского и лесного хозяйства / земли сельскохозяйственного назначения	1,6	<10	40 км	Нет	Среднее	Да
790	69:04:0000015:1587	примерно в 40 м по направлению на северо-запад от ориентира: Тверская область, Бологовский район, Кафтинское сельское поселение, д. Селилово	для ведения сельского и лесного хозяйства / земли сельскохозяйственного назначения	9,5	<10	40 км	Нет	Среднее	Да
791	69:04:0000015:1588	примерно в 630 м по направлению на восток от ориентира: Тверская область, Бологовский район, Кафтинское сельское поселение, д. Гоголево	для ведения сельского и лесного хозяйства / земли сельскохозяйственного назначения	2,1	<10	40 км	Нет	Среднее	Да
792	69:04:0000015:1589	примерно в 140 м по направлению на юго-запад от ориентира: Тверская область, Бологовский район, Кафтинское сельское поселение, д. Гоголево	для ведения сельского и лесного хозяйства / земли сельскохозяйственного назначения	0,2	<10	40 км	Нет	Среднее	Да
793	69:04:0000015:1590	примерно в 5 м по направлению на юг от ориентира: Тверская область, Бологовский район, Кафтинское сельское поселение,	для ведения сельского и лесного хозяйства / земли сельскохозяйственного назначения	14	10-30	40 км	Нет	Среднее	Да

№	Кадастровый номер	Адрес участка, местоположение которого установлено относительно ориентира, расположенного по адресу:	вид разрешенного использования / категория земель	Площадь, Га	Диапазон площади, га	Удаленность от областного/районного центра	Близость трасс	Качество подъездных путей	Близость к водным объектам
		д. Селилово							
794	69:04:0000015:1591	примерно в 160 м по направлению на юго-запад от ориентира: Тверская область, Бологовский район, Кафтинское сельское поселение, д. Селилово	для ведения сельского и лесного хозяйства / земли сельскохозяйственного назначения	1,6	<10	40 км	Нет	Среднее	Да
795	69:04:0000015:1592	примерно в 5 м по направлению на северо-восток от ориентира: Тверская область, Бологовский район, Кафтинское сельское поселение, д. Селилово	для ведения сельского и лесного хозяйства / земли сельскохозяйственного назначения	1,3	<10	40 км	Нет	Среднее	Да
796	69:04:0000015:1593	примерно в 400 м по направлению на восток от ориентира: Тверская область, Бологовский район, Кафтинское сельское поселение, д. Гоголево	для ведения сельского и лесного хозяйства / земли сельскохозяйственного назначения	1,5	<10	40 км	Нет	Среднее	Да
797	69:04:0000015:1594	примерно в 790 м по направлению на восток от ориентира: Тверская область, Бологовский район, Кафтинское сельское поселение, д. Гоголево	для ведения сельского и лесного хозяйства / земли сельскохозяйственного назначения	1	<10	40 км	Нет	Среднее	Да
798	69:04:0000015:1595	примерно в 1360 м по направлению на северо-восток от ориентира: Тверская область, Бологовский район, Кафтинское сельское поселение, д. Селилово	для ведения сельского и лесного хозяйства / земли сельскохозяйственного назначения	0,4	<10	40 км	Нет	Среднее	Да
799	69:04:0000015:1596	примерно в 750 м по направлению на восток от ориентира: Тверская область, Бологовский район, Кафтинское сельское поселение, д. Гоголево	для ведения сельского и лесного хозяйства / земли сельскохозяйственного назначения	0,3	<10	40 км	Нет	Среднее	Да
800	69:04:0000015:1642	примерно в 680 м по направлению на юго-восток от ориентира: Тверская область, Бологовский район, Кафтинское сельское поселение, д. Глубокое	для ведения сельского и лесного хозяйства / земли сельскохозяйственного назначения	0,0999	<10	40 км	Нет	Среднее	Да
801	69:04:0000015:1643	примерно в 400 м по направлению на северо-восток от ориентира: Тверская область, Бологовский район, Кафтинское сельское поселение, д. Глубокое	для ведения сельского и лесного хозяйства / земли сельскохозяйственного назначения	0,6	<10	40 км	Нет	Среднее	Да
802	69:04:0000015:1644	примерно в 240 м по направлению	для ведения сельского и	0,2	<10	40 км	Нет	Среднее	Да

№	Кадастровый номер	Адрес участка, местоположение которого установлено относительно ориентира, расположенного по адресу:	вид разрешенного использования / категория земель	Площадь, Га	Диапазон площади, га	Удаленность от областного/районного центра	Близость трасс	Качество подъездных путей	Близость к водным объектам
		на восток от ориентира: Тверская область, Бологовский район, Кафтинское сельское поселение, д. Глубокое	лесного хозяйства / земли сельскохозяйственного назначения						
803	69:04:0000015:1645	примерно в 400 м по направлению на юг от ориентира: Тверская область, Бологовский район, Кафтинское сельское поселение, д. Глубокое	для ведения сельского и лесного хозяйства / земли сельскохозяйственного назначения	0,4	<10	40 км	Нет	Среднее	Да
804	69:04:0000015:1646	примерно в 660 м по направлению на юго-восток от ориентира: Тверская область, Бологовский район, Кафтинское сельское поселение, д. Глубокое	для ведения сельского и лесного хозяйства / земли сельскохозяйственного назначения	7,2	<10	40 км	Нет	Среднее	Да
805	69:04:0000015:1648	примерно в 850 м по направлению на юго-восток от ориентира: Тверская область, Бологовский район, Кафтинское сельское поселение, д. Глубокое	для ведения сельского и лесного хозяйства / земли сельскохозяйственного назначения	0,3	<10	40 км	Нет	Среднее	Да
806	69:04:0000015:1649	примерно в 5 м по направлению на северо-восток от ориентира: Тверская область, Бологовский район, Кафтинское сельское поселение, д. Глубокое	для ведения сельского и лесного хозяйства / земли сельскохозяйственного назначения	2,1813	<10	40 км	Нет	Среднее	Да
807	69:04:0000015:1650	примерно в 500 м по направлению на юго-запад от ориентира: Тверская область, Бологовский район, Кафтинское сельское поселение, д. Глубокое	для ведения сельского и лесного хозяйства / земли сельскохозяйственного назначения	0,4	<10	40 км	Нет	Среднее	Да
808	69:04:0000015:1651	примерно в 550 м по направлению на юго-восток от ориентира: Тверская область, Бологовский район, Кафтинское сельское поселение, д. Глубокое	для ведения сельского и лесного хозяйства / земли сельскохозяйственного назначения	0,4	<10	40 км	Нет	Среднее	Да
809	69:04:0000015:1652	примерно в 710 м по направлению на юго-восток от ориентира: Тверская область, Бологовский район, Кафтинское сельское поселение, д. Глубокое	для ведения сельского и лесного хозяйства / земли сельскохозяйственного назначения	0,5	<10	40 км	Нет	Среднее	Да
810	69:04:0000015:1653	примерно в 530 м по направлению на юг от ориентира: Тверская	для ведения сельского и лесного хозяйства / земли	5,6	<10	40 км	Нет	Среднее	Да

№	Кадастровый номер	Адрес участка, местоположение которого установлено относительно ориентира, расположенного по адресу:	вид разрешенного использования / категория земель	Площадь, Га	Диапазон площади, га	Удаленность от областного/районного центра	Близость трасс	Качество подъездных путей	Близость к водным объектам
		область, Бологовский район, Кафтинское сельское поселение, д. Глубокое	сельскохозяйственного назначения						
811	69:04:0000015:1654	примерно в 710 м по направлению на юг от ориентира: Тверская область, Бологовский район, Кафтинское сельское поселение, д. Глубокое	для ведения сельского и лесного хозяйства / земли сельскохозяйственного назначения	1,1	<10	40 км	Нет	Среднее	Да
812	69:04:0000015:1655	примерно в 1240 м по направлению на юг от ориентира: Тверская область, Бологовский район, Кафтинское сельское поселение, д. Глубокое	для ведения сельского и лесного хозяйства / земли сельскохозяйственного назначения	0,3	<10	40 км	Нет	Среднее	Да
813	69:04:0000015:1656	примерно в 1170 м по направлению на юго-восток от ориентира: Тверская область, Бологовский район, Кафтинское сельское поселение, д. Глубокое	для ведения сельского и лесного хозяйства / земли сельскохозяйственного назначения	2,6	<10	40 км	Нет	Среднее	Да
814	69:04:0000015:1657	примерно в 1930 м по направлению на северо-запад от ориентира: Тверская область, Бологовский район, Кафтинское сельское поселение, д. Красное Раменье	для ведения сельского и лесного хозяйства / земли сельскохозяйственного назначения	2,3307	<10	34 км	Нет	Среднее	Да
815	69:04:0000015:1658	примерно в 870 м по направлению на юг от ориентира: Тверская область, Бологовский район, Кафтинское сельское поселение, д. Глубокое	для ведения сельского и лесного хозяйства / земли сельскохозяйственного назначения	0,7	<10	40 км	Нет	Среднее	Да
816	69:04:0000015:1659	примерно в 910 м по направлению на юго-восток от ориентира: Тверская область, Бологовский район, Кафтинское сельское поселение, д. Глубокое	для ведения сельского и лесного хозяйства / земли сельскохозяйственного назначения	0,5	<10	40 км	Нет	Среднее	Да
817	69:04:0000015:1660	примерно в 120 м по направлению на юг от ориентира: Тверская область, Бологовский район, Кафтинское сельское поселение, д. Глубокое	для ведения сельского и лесного хозяйства / земли сельскохозяйственного назначения	5,3	<10	40 км	Нет	Среднее	Да
818	69:04:0000015:1661	примерно в 860 м по направлению на юг от ориентира: Тверская область, Бологовский район, Кафтинское сельское поселение, д. Глубокое	для ведения сельского и лесного хозяйства / земли сельскохозяйственного назначения	11,8	10-30	40 км	Нет	Среднее	Да
819	69:04:0000015:1662	Тверская область, Бологовский	для ведения сельского и	0,1	<10	34 км	Нет	Среднее	Да

№	Кадастровый номер	Адрес участка, местоположение которого установлено относительно ориентира, расположенного по адресу:	вид разрешенного использования / категория земель	Площадь, Га	Диапазон площади, га	Удаленность от областного/районного центра	Близость трасс	Качество подъездных путей	Близость к водным объектам
		район, Кафтинское с/п, д.Красное Раменье, примерно в 610 м от ориентира по направлению на юго-восток	лесного хозяйства / земли сельскохозяйственного назначения						
820	69:04:0000015:1663	Тверская область, Бологовский район, Кафтинское с/п, д.Красное Раменье, примерно в 880 м от ориентира по направлению на юго-восток	для ведения сельского и лесного хозяйства / земли сельскохозяйственного назначения	1,6	<10	34 км	Нет	Среднее	Да
821	69:04:0000015:1664	Тверская область, Бологовский район, Кафтинское с/п, д.Красное Раменье, примерно в 1120 м от ориентира по направлению на юго-восток	для ведения сельского и лесного хозяйства / земли сельскохозяйственного назначения	1,136	<10	34 км	Нет	Среднее	Да
822	69:04:0000015:1665	Тверская область, Бологовский район, Кафтинское с/п, д.Красное Раменье, примерно в 1190 м от ориентира по направлению на юго-восток	для ведения сельского и лесного хозяйства / земли сельскохозяйственного назначения	0,8943	<10	34 км	Нет	Среднее	Да
823	69:04:0000015:1666	Тверская область, Бологовский район, Кафтинское с/п, д.Красное Раменье, примерно в 1390 м от ориентира по направлению на юго-восток	для ведения сельского и лесного хозяйства / земли сельскохозяйственного назначения	1,5	<10	34 км	Нет	Среднее	Да
824	69:04:0000015:1667	Тверская область, Бологовский район, Кафтинское с/п, д.Красное Раменье, примерно в 290 м от ориентира по направлению на юго-запад	для ведения сельского и лесного хозяйства / земли сельскохозяйственного назначения	0,2	<10	34 км	Нет	Среднее	Да
825	69:04:0000015:1668	Тверская область, Бологовский район, Кафтинское с/п, д.Красное Раменье, примерно в 530 м от ориентира по направлению на юго-восток	для ведения сельского и лесного хозяйства / земли сельскохозяйственного назначения	11,1	10-30	34 км	Нет	Среднее	Да
826	69:04:0000015:1669	Тверская область, Бологовский район, Кафтинское с/п, д.Красное Раменье, примерно в 75 м от ориентира по направлению на юг	для ведения сельского и лесного хозяйства / земли сельскохозяйственного назначения	0,2	<10	34 км	Нет	Среднее	Да
827	69:04:0000015:1670	Тверская область, Бологовский район, Кафтинское с/п, д.Красное Раменье, примерно в 10 м от ориентира по направлению на юг	для ведения сельского и лесного хозяйства / земли сельскохозяйственного назначения	32,15	30-100	34 км	Нет	Среднее	Да
828	69:04:0000015:1671	Тверская область, Бологовский район, Кафтинское с/п, д.Красное Раменье, примерно в 170 м от ориентира по направлению на юго-запад	для ведения сельского и лесного хозяйства / земли сельскохозяйственного назначения	0,18	<10	34 км	Нет	Среднее	Да

№	Кадастровый номер	Адрес участка, местоположение которого установлено относительно ориентира, расположенного по адресу:	вид разрешенного использования / категория земель	Площадь, Га	Диапазон площади, га	Удаленность от областного/районного центра	Близость трасс	Качество подъездных путей	Близость к водным объектам
829	69:04:0000015:1672	Тверская область, Бологовский район, Кафтинское с/п, д.Красное Раменье, примерно в 430 м от ориентира по направлению на юго-запад	для ведения сельского и лесного хозяйства / земли сельскохозяйственного назначения	0,35	<10	34 км	Нет	Среднее	Да
830	69:04:0000015:1673	Тверская область, Бологовский район, Кафтинское с/п, д.Красное Раменье, примерно в 970 м от ориентира по направлению на юго-восток	для ведения сельского и лесного хозяйства / земли сельскохозяйственного назначения	0,1	<10	34 км	Нет	Среднее	Да
831	69:04:0000015:1674	примерно в 760 м по направлению на запад от ориентира: Тверская область, Бологовский район, Кафтинское сельское поселение, д. Красное Раменье	для ведения сельского и лесного хозяйства / земли сельскохозяйственного назначения	4,8	<10	34 км	Нет	Среднее	Да
832	69:04:0000015:1675	примерно в 850 м по направлению на юго-запад от ориентира: Тверская область, Бологовский район, Кафтинское сельское поселение, д. Красное Раменье	для ведения сельского и лесного хозяйства / земли сельскохозяйственного назначения	5,1	<10	34 км	Нет	Среднее	Да
833	69:04:0000015:1676	Тверская область, Бологовский район, Кафтинское с/п, д.Красное Раменье, примерно в 750 м от ориентира по направлению на юго-восток	для ведения сельского и лесного хозяйства / земли сельскохозяйственного назначения	0,5	<10	34 км	Нет	Среднее	Да
834	69:04:0000015:1677	Тверская область, Бологовский район, Кафтинское с/п, д.Красное Раменье, примерно в 1130 м от ориентира по направлению на юго-восток	для ведения сельского и лесного хозяйства / земли сельскохозяйственного назначения	2	<10	34 км	Нет	Среднее	Да
835	69:04:0000015:1678	Тверская область, Бологовский район, Кафтинское с/п, д.Красное Раменье, примерно в 10 м от ориентира по направлению на юг	для ведения сельского и лесного хозяйства / земли сельскохозяйственного назначения	5,3	<10	34 км	Нет	Среднее	Да
836	69:04:0000015:1679	Тверская область, Бологовский район, Кафтинское с/п, д.Красное Раменье, примерно в 660 м от ориентира по направлению на юго-восток	для ведения сельского и лесного хозяйства / земли сельскохозяйственного назначения	4,6	<10	34 км	Нет	Среднее	Да
837	69:04:0000015:1680	Тверская область, Бологовский район, Кафтинское с/п, д.Красное Раменье, примерно в 440 м от ориентира по направлению на юго-восток	для ведения сельского и лесного хозяйства / земли сельскохозяйственного назначения	0,2	<10	34 км	Нет	Среднее	Да
838	69:04:0000015:1681	Тверская область, Бологовский район, Кафтинское с/п, д.Красное	для ведения сельского и лесного хозяйства / земли	0,7	<10	34 км	Нет	Среднее	Да

№	Кадастровый номер	Адрес участка, местоположение которого установлено относительно ориентира, расположенного по адресу:	вид разрешенного использования / категория земель	Площадь, Га	Диапазон площади, га	Удаленность от областного/районного центра	Близость трасс	Качество подъездных путей	Близость к водным объектам
		Раменье, примерно в 650 м от ориентира по направлению на юг	сельскохозяйственного назначения						
839	69:04:0000015:1682	Тверская область, Бологовский район, Кафтинское с/п, д.Красное Раменье, примерно в 930 м от ориентира по направлению на запад	для ведения сельского и лесного хозяйства / земли сельскохозяйственного назначения	13	10-30	34 км	Нет	Среднее	Да
840	69:04:0000015:1683	Тверская область, Бологовский район, Кафтинское с/п, д.Красное Раменье, примерно в 680 м от ориентира по направлению на запад	для ведения сельского и лесного хозяйства / земли сельскохозяйственного назначения	1,6	<10	34 км	Нет	Среднее	Да
841	69:04:0000015:1684	Тверская область, Бологовский район, Кафтинское с/п, д.Красное Раменье, примерно в 570 м от ориентира по направлению на запад	для ведения сельского и лесного хозяйства / земли сельскохозяйственного назначения	0,2845	<10	34 км	Нет	Среднее	Да
842	69:04:0000015:1685	Тверская область, Бологовский район, Кафтинское с/п, д.Красное Раменье, примерно в 260 м от ориентира по направлению на запад	для ведения сельского и лесного хозяйства / земли сельскохозяйственного назначения	1,5	<10	34 км	Нет	Среднее	Да
843	69:04:0000015:1686	Тверская область, Бологовский район, Кафтинское с/п, д.Красное Раменье, примерно в 610 м от ориентира по направлению на юго-запад	для ведения сельского и лесного хозяйства / земли сельскохозяйственного назначения	0,7	<10	34 км	Нет	Среднее	Да
844	69:04:0000015:1687	Тверская область, Бологовский район, Кафтинское с/п, д.Красное Раменье, примерно в 350 м от ориентира по направлению на юго-запад	для ведения сельского и лесного хозяйства / земли сельскохозяйственного назначения	3,7	<10	34 км	Нет	Среднее	Да
845	69:04:0000015:1688	Тверская область, Бологовский район, Кафтинское с/п, д.Красное Раменье, примерно в 360 м от ориентира по направлению на юго-запад	для ведения сельского и лесного хозяйства / земли сельскохозяйственного назначения	4,4	<10	34 км	Нет	Среднее	Да
846	69:04:0000015:1689	Тверская область, Бологовский район, Кафтинское с/п, д.Красное Раменье, примерно в 650 м от ориентира по направлению на юго-запад	для ведения сельского и лесного хозяйства / земли сельскохозяйственного назначения	0,7	<10	34 км	Нет	Среднее	Да
847	69:04:0000015:1690	Тверская область, Бологовский район, Кафтинское с/п, д.Красное Раменье, примерно в 620 м от ориентира по направлению на юго-запад	для ведения сельского и лесного хозяйства / земли сельскохозяйственного назначения	1,3	<10	34 км	Нет	Среднее	Да
848	69:04:0000015:1691	Тверская область, Бологовский район, Кафтинское с/п, д.Красное Раменье, примерно в 850 м от ориентира по направлению на юго-	для ведения сельского и лесного хозяйства / земли сельскохозяйственного назначения	1,9	<10	34 км	Нет	Среднее	Да

№	Кадастровый номер	Адрес участка, местоположение которого установлено относительно ориентира, расположенного по адресу:	вид разрешенного использования / категория земель	Площадь, Га	Диапазон площади, га	Удаленность от областного/районного центра	Близость трасс	Качество подъездных путей	Близость к водным объектам
		запад							
849	69:04:0000015:1692	Тверская область, Бологовский район, Кафтинское с/п, д.Красное Раменье, примерно в 850 м от ориентира по направлению на юго-запад	для ведения сельского и лесного хозяйства / земли сельскохозяйственного назначения	8,75	<10	34 км	Нет	Среднее	Да
850	69:04:0000015:1693	Тверская область, Бологовский район, Кафтинское с/п, д.Красное Раменье, примерно в 960 м от ориентира по направлению на юго-восток	для ведения сельского и лесного хозяйства / земли сельскохозяйственного назначения	1,8	<10	34 км	Нет	Среднее	Да
851	69:04:0000015:1694	Тверская область, Бологовский район, Кафтинское с/п, д.Красное Раменье, примерно в 10 м от ориентира по направлению на юг	для ведения сельского и лесного хозяйства / земли сельскохозяйственного назначения	1,56	<10	34 км	Нет	Среднее	Да
852	69:04:0000015:1695	Тверская область, Бологовский район, Кафтинское с/п, д.Красное Раменье, примерно в 290 м от ориентира по направлению на юго-запад	для ведения сельского и лесного хозяйства / земли сельскохозяйственного назначения	0,5	<10	34 км	Нет	Среднее	Да
853	69:04:0000015:1696	Тверская область, Бологовский район, Кафтинское с/п, д.Красное Раменье, примерно в 280 м от ориентира по направлению на юго-запад	для ведения сельского и лесного хозяйства / земли сельскохозяйственного назначения	0,2	<10	34 км	Нет	Среднее	Да
854	69:04:0000015:1697	Тверская область, Бологовский район, Кафтинское с/п, д.Красное Раменье, примерно в 670 м от ориентира по направлению на юго-запад	для ведения сельского и лесного хозяйства / земли сельскохозяйственного назначения	0,5	<10	34 км	Нет	Среднее	Да
855	69:04:0000015:1698	Тверская область, Бологовский район, Кафтинское с/п, д.Заозерье, примерно в 590 м от ориентира по направлению на юго-восток	для ведения сельского и лесного хозяйства / земли сельскохозяйственного назначения	0,5	<10	40 км	Нет	Среднее	Да
856	69:04:0000015:1716	примерно в 780 м по направлению на северо-восток от ориентира: Тверская область, Бологовский район, Кафтинское сельское поселение, д. Гоголево	для ведения сельского и лесного хозяйства / земли сельскохозяйственного назначения	1,6	<10	40 км	Нет	Среднее	Да
857	69:04:0000015:1717	примерно в 490 м по направлению на северо-восток от ориентира: Тверская область, Бологовский район, Кафтинское сельское поселение, д. Гоголево	для ведения сельского и лесного хозяйства / земли сельскохозяйственного назначения	2,1	<10	40 км	Нет	Среднее	Да
858	69:04:0000015:1718	примерно в 370 м по направлению	для ведения сельского и	0,2707	<10	40 км	Нет	Среднее	Да

№	Кадастровый номер	Адрес участка, местоположение которого установлено относительно ориентира, расположенного по адресу:	вид разрешенного использования / категория земель	Площадь, Га	Диапазон площади, га	Удаленность от областного/районного центра	Близость трасс	Качество подъездных путей	Близость к водным объектам
		на северо-восток от ориентира: Тверская область, Бологовский район, Кафтинское сельское поселение, д. Гоголево	лесного хозяйства / земли сельскохозяйственного назначения						
859	69:04:0000015:1719	примерно в 60 м по направлению на юго-запад от ориентира: Тверская область, Бологовский район, Кафтинское сельское поселение, д. Заозерье	для ведения сельского и лесного хозяйства / земли сельскохозяйственного назначения	0,55	<10	40 км	Нет	Среднее	Да
860	69:04:0000015:1720	примерно в 150 м по направлению на юго-запад от ориентира: Тверская область, Бологовский район, Кафтинское сельское поселение, д. Заозерье	для ведения сельского и лесного хозяйства / земли сельскохозяйственного назначения	2,2985	<10	40 км	Нет	Среднее	Да
861	69:04:0000015:1722	примерно в 880 м по направлению на юго-восток от ориентира: Тверская область, Бологовский район, Кафтинское сельское поселение, д. Заозерье	для ведения сельского и лесного хозяйства / земли сельскохозяйственного назначения	0,2	<10	40 км	Нет	Среднее	Да
862	69:04:0000015:1723	примерно в 660 м по направлению на северо-восток от ориентира: Тверская область, Бологовский район, Кафтинское сельское поселение, д. Гоголево	для ведения сельского и лесного хозяйства / земли сельскохозяйственного назначения	0,2	<10	40 км	Нет	Среднее	Да
863	69:04:0000015:1724	примерно в 50 м по направлению на восток от ориентира: Тверская область, Бологовский район, Кафтинское сельское поселение, д. Гоголево	для ведения сельского и лесного хозяйства / земли сельскохозяйственного назначения	15,6	10-30	40 км	Нет	Среднее	Да
864	69:04:0000015:1726	примерно в 320 м по направлению на юг от ориентира: Тверская область, Бологовский район, Кафтинское сельское поселение, д. Заозерье	для ведения сельского и лесного хозяйства / земли сельскохозяйственного назначения	4,32	<10	40 км	Нет	Среднее	Да
865	69:04:0000015:1727	примерно в 310 м по направлению на юго-восток от ориентира: Тверская область, Бологовский район, Кафтинское сельское поселение, д. Заозерье	для ведения сельского и лесного хозяйства / земли сельскохозяйственного назначения	4,6	<10	40 км	Нет	Среднее	Да
866	69:04:0000015:1728	примерно в 360 м по направлению на юго-запад от ориентира: Тверская область, Бологовский	для ведения сельского и лесного хозяйства / земли сельскохозяйственного	8,3	<10	40 км	Нет	Среднее	Да

№	Кадастровый номер	Адрес участка, местоположение которого установлено относительно ориентира, расположенного по адресу:	вид разрешенного использования / категория земель	Площадь, Га	Диапазон площади, га	Удаленность от областного/районного центра	Близость трасс	Качество подъездных путей	Близость к водным объектам
		район, Кафтинское сельское поселение, д. Заозерье	назначения						
867	69:04:0000015:1729	примерно в 640 м по направлению на юг от ориентира: Тверская область, Бологовский район, Кафтинское сельское поселение, д. Заозерье	для ведения сельского и лесного хозяйства / земли сельскохозяйственного назначения	0,4	<10	40 км	Нет	Среднее	Да
868	69:04:0000015:1730	примерно в 690 м по направлению на юг от ориентира: Тверская область, Бологовский район, Кафтинское сельское поселение, д. Заозерье	для ведения сельского и лесного хозяйства / земли сельскохозяйственного назначения	0,3	<10	40 км	Нет	Среднее	Да
869	69:04:0000015:1731	примерно в 940 м по направлению на юго-восток от ориентира: Тверская область, Бологовский район, Кафтинское сельское поселение, д. Заозерье	для ведения сельского и лесного хозяйства / земли сельскохозяйственного назначения	0,9	<10	40 км	Нет	Среднее	Да
870	69:04:0000015:1810	примерно в 590 м по направлению на юго-запад от ориентира: Тверская область, Бологовский район, Кафтинское сельское поселение, д. Кононково	для ведения сельского и лесного хозяйства / земли сельскохозяйственного назначения	0,8	<10	34 км	Нет	Среднее	Нет
871	69:04:0000015:1817	примерно в 510 м по направлению на восток от ориентира: Тверская область, Бологовский район, Кафтинское сельское поселение, д. Логиново	для ведения сельского и лесного хозяйства / земли сельскохозяйственного назначения	0,6	<10	40 км	Нет	Среднее	Да
872	69:04:0000015:1818	примерно в 110 м по направлению на юго-восток от ориентира: Тверская область, Бологовский район, Кафтинское сельское поселение, д. Логиново	для ведения сельского и лесного хозяйства / земли сельскохозяйственного назначения	8,3	<10	40 км	Нет	Среднее	Да
873	69:04:0000015:1819	примерно в 400 м по направлению на юго-восток от ориентира: Тверская область, Бологовский район, Кафтинское сельское поселение, д. Логиново	для ведения сельского и лесного хозяйства / земли сельскохозяйственного назначения	0,3	<10	40 км	Нет	Среднее	Да
874	69:04:0000015:1820	примерно в 510 м по направлению на юго-восток от ориентира: Тверская область, Бологовский район, Кафтинское сельское поселение,	для ведения сельского и лесного хозяйства / земли сельскохозяйственного назначения	0,7	<10	40 км	Нет	Среднее	Да

№	Кадастровый номер	Адрес участка, местоположение которого установлено относительно ориентира, расположенного по адресу:	вид разрешенного использования / категория земель	Площадь, Га	Диапазон площади, га	Удаленность от областного/районного центра	Близость трасс	Качество подъездных путей	Близость к водным объектам
		д. Логиново							
875	69:04:0000015:1821	примерно в 770 м по направлению на юго-запад от ориентира: Тверская область, Бологовский район, Кафтинское сельское поселение, д. Кононково	для ведения сельского и лесного хозяйства / земли сельскохозяйственного назначения	13,8	10-30	34 км	Нет	Среднее	Нет
876	69:04:0000015:1822	примерно в 430 м по направлению на запад от ориентира: Тверская область, Бологовский район, Кафтинское сельское поселение, д. Кононково	для ведения сельского и лесного хозяйства / земли сельскохозяйственного назначения	1,8	<10	34 км	Нет	Среднее	Нет
877	69:04:0000015:1823	примерно в 425 м по направлению на запад от ориентира: Тверская область, Бологовский район, Кафтинское сельское поселение, д. Кононково	для ведения сельского и лесного хозяйства / земли сельскохозяйственного назначения	2,3507	<10	34 км	Нет	Среднее	Нет
878	69:04:0000015:1824	примерно в 1170 м по направлению на юго-восток от ориентира: Тверская область, Бологовский район, Кафтинское сельское поселение, д. Логиново	для ведения сельского и лесного хозяйства / земли сельскохозяйственного назначения	0,3	<10	40 км	Нет	Среднее	Да
879	69:04:0000015:1825	примерно в 330 м по направлению на запад от ориентира: Тверская область, Бологовский район, Кафтинское сельское поселение, д. Кононково	для ведения сельского и лесного хозяйства / земли сельскохозяйственного назначения	0,6	<10	34 км	Нет	Среднее	Нет
880	69:04:0000015:1826	примерно в 330 м по направлению на запад от ориентира: Тверская область, Бологовский район, Кафтинское сельское поселение, д. Кононково	для ведения сельского и лесного хозяйства / земли сельскохозяйственного назначения	0,9	<10	34 км	Нет	Среднее	Нет
881	69:04:0000015:1827	примерно в 560 м по направлению на юго-запад от ориентира: Тверская область, Бологовский район, Кафтинское сельское поселение, д. Кононково	для ведения сельского и лесного хозяйства / земли сельскохозяйственного назначения	3,3	<10	34 км	Нет	Среднее	Нет
882	69:04:0000015:1828	примерно в 720 м по направлению на юго-запад от ориентира: Тверская область, Бологовский район, Кафтинское сельское поселение, д. Кононково	для ведения сельского и лесного хозяйства / земли сельскохозяйственного назначения	6,2989	<10	34 км	Нет	Среднее	Нет
883	69:04:0000015:1829	примерно в 400 м по направлению на юго-запад от ориентира:	для ведения сельского и лесного хозяйства / земли	2,0905	<10	34 км	Нет	Среднее	Нет

№	Кадастровый номер	Адрес участка, местоположение которого установлено относительно ориентира, расположенного по адресу:	вид разрешенного использования / категория земель	Площадь, Га	Диапазон площади, га	Удаленность от областного/районного центра	Близость трасс	Качество подъездных путей	Близость к водным объектам
		Тверская область, Бологовский район, Кафтинское сельское поселение, д. Кононово	сельскохозяйственного назначения						
884	69:04:0000015:1830	примерно в 270 м по направлению на запад от ориентира: Тверская область, Бологовский район, Кафтинское сельское поселение, д. Кононово	для ведения сельского и лесного хозяйства / земли сельскохозяйственного назначения	3,3	<10	34 км	Нет	Среднее	Нет
885	69:04:0000015:1831	примерно в 680 м по направлению на запад от ориентира: Тверская область, Бологовский район, Кафтинское сельское поселение, д. Кононово	для ведения сельского и лесного хозяйства / земли сельскохозяйственного назначения	0,2	<10	34 км	Нет	Среднее	Нет
886	69:04:0000015:1832	примерно в 1280 м по направлению на юго-запад от ориентира: Тверская область, Бологовский район, Кафтинское сельское поселение, д. Кононово	для ведения сельского и лесного хозяйства / земли сельскохозяйственного назначения	4,9	<10	34 км	Нет	Среднее	Нет
887	69:04:0000015:1833	примерно в 1950 м по направлению на юго-запад от ориентира: Тверская область, Бологовский район, Кафтинское сельское поселение, д. Кононово	для ведения сельского и лесного хозяйства / земли сельскохозяйственного назначения	0,3	<10	34 км	Нет	Среднее	Нет
888	69:04:0000015:1834	примерно в 1290 м по направлению на юго-восток от ориентира: Тверская область, Бологовский район, Кафтинское сельское поселение, д. Логиново	для ведения сельского и лесного хозяйства / земли сельскохозяйственного назначения	2,2	<10	40 км	Нет	Среднее	Да
889	69:04:0000015:1835	примерно в 550 м по направлению на юго-запад от ориентира: Тверская область, Бологовский район, Кафтинское сельское поселение, д. Кононово	для ведения сельского и лесного хозяйства / земли сельскохозяйственного назначения	1,7	<10	34 км	Нет	Среднее	Нет
890	69:04:0000015:1836	примерно в 300 м по направлению на юго-восток от ориентира: Тверская область, Бологовский район, Кафтинское сельское поселение, д. Бор	для ведения сельского и лесного хозяйства / земли сельскохозяйственного назначения	1,1999	<10	40 км	Нет	Среднее	Да
891	69:04:0000015:1837	примерно в 420 м по направлению на юго-восток от ориентира: Тверская область, Бологовский	для ведения сельского и лесного хозяйства / земли сельскохозяйственного	1,5	<10	40 км	Нет	Среднее	Да

№	Кадастровый номер	Адрес участка, местоположение которого установлено относительно ориентира, расположенного по адресу:	вид разрешенного использования / категория земель	Площадь, Га	Диапазон площади, га	Удаленность от областного/районного центра	Близость трасс	Качество подъездных путей	Близость к водным объектам
		район, Кафтинское сельское поселение, д. Бор	назначения						
892	69:04:0000015:1838	примерно в 560 м по направлению на юго-запад от ориентира: Тверская область, Бологовский район, Кафтинское сельское поселение, д. Кононково	для ведения сельского и лесного хозяйства / земли сельскохозяйственного назначения	1,2	<10	34 км	Нет	Среднее	Нет
893	69:04:0000015:1839	примерно в 650 м по направлению на запад от ориентира: Тверская область, Бологовский район, Кафтинское сельское поселение, д. Кононково	для ведения сельского и лесного хозяйства / земли сельскохозяйственного назначения	2,8	<10	34 км	Нет	Среднее	Нет
894	69:04:0000015:1840	примерно в 1280 м по направлению на юго-запад от ориентира: Тверская область, Бологовский район, Кафтинское сельское поселение, д. Кононково	для ведения сельского и лесного хозяйства / земли сельскохозяйственного назначения	3,5784	<10	34 км	Нет	Среднее	Нет
895	69:04:0000015:1846	примерно в 180 м по направлению на запад от ориентира: Тверская область, Бологовский район, Кафтинское сельское поселение, д. Тимково	для ведения сельского и лесного хозяйства / земли сельскохозяйственного назначения	0,063	<10	40 км	Нет	Среднее	Да
896	69:04:0000015:1848	примерно в 160 м по направлению на запад от ориентира: Тверская область, Бологовский район, Кафтинское сельское поселение, д. Тимково	для ведения сельского и лесного хозяйства / земли сельскохозяйственного назначения	0,46	<10	40 км	Нет	Среднее	Да
897	69:04:0000015:1849	примерно в 210 м по направлению на запад от ориентира: Тверская область, Бологовский район, Кафтинское сельское поселение, д. Тимково	для ведения сельского и лесного хозяйства / земли сельскохозяйственного назначения	7,6	<10	40 км	Нет	Среднее	Да
898	69:04:0000015:1851	примерно в 120 м по направлению на запад от ориентира: Тверская область, Бологовский район, Кафтинское сельское поселение, д. Тимково	для ведения сельского и лесного хозяйства / земли сельскохозяйственного назначения	5,7	<10	40 км	Нет	Среднее	Да
899	69:04:0000015:1852	примерно в 300 м по направлению на запад от ориентира: Тверская область, Бологовский район, Кафтинское сельское поселение, д. Тимково	для ведения сельского и лесного хозяйства / земли сельскохозяйственного назначения	0,2	<10	40 км	Нет	Среднее	Да
900	69:04:0000015:1853	примерно в 570 м по направлению на запад от ориентира: Тверская	для ведения сельского и лесного хозяйства / земли	0,1	<10	40 км	Нет	Среднее	Да

№	Кадастровый номер	Адрес участка, местоположение которого установлено относительно ориентира, расположенного по адресу:	вид разрешенного использования / категория земель	Площадь, Га	Диапазон площади, га	Удаленность от областного/районного центра	Близость трасс	Качество подъездных путей	Близость к водным объектам
		область, Бологовский район, Кафтинское сельское поселение, д. Тимково	сельскохозяйственного назначения						
901	69:04:0000015:1856	примерно в 620 м по направлению на запад от ориентира: Тверская область, Бологовский район, Кафтинское сельское поселение, д. Тимково	для ведения сельского и лесного хозяйства / земли сельскохозяйственного назначения	2,4	<10	40 км	Нет	Среднее	Да
902	69:04:0000015:1857	примерно в 210 м по направлению на запад от ориентира: Тверская область, Бологовский район, Кафтинское сельское поселение, д. Тимково	для ведения сельского и лесного хозяйства / земли сельскохозяйственного назначения	8,9	<10	40 км	Нет	Среднее	Да
903	69:04:0000015:1860	примерно в 5 м по направлению на запад от ориентира: Тверская область, Бологовский район, Кафтинское сельское поселение, д. Тимково	для ведения сельского и лесного хозяйства / земли сельскохозяйственного назначения	1,3999	<10	40 км	Нет	Среднее	Да
904	69:04:0000015:1880	примерно в 670 м по направлению на северо-запад от ориентира: Тверская область, Бологовский район, Кафтинское сельское поселение, д. Тимково	для ведения сельского и лесного хозяйства / земли сельскохозяйственного назначения	5,2	<10	40 км	Нет	Среднее	Да
905	69:04:0000015:1883	примерно в 100 м по направлению на запад от ориентира: Тверская область, Бологовский район, Кафтинское сельское поселение, д. Тимково	для ведения сельского и лесного хозяйства / земли сельскохозяйственного назначения	0,4581	<10	40 км	Нет	Среднее	Да
906	69:04:0000015:1884	примерно в 5 м по направлению на северо-запад от ориентира: Тверская область, Бологовский район, Кафтинское сельское поселение, д. Тимково	для ведения сельского и лесного хозяйства / земли сельскохозяйственного назначения	4,0326	<10	40 км	Нет	Среднее	Да
907	69:04:0000015:1885	примерно в 5 м по направлению на северо-запад от ориентира: Тверская область, Бологовский район, Кафтинское сельское поселение, д. Тимково	для ведения сельского и лесного хозяйства / земли сельскохозяйственного назначения	3,3	<10	40 км	Нет	Среднее	Да
908	69:04:0000015:1886	примерно в 5 м по направлению на северо-запад от ориентира: Тверская область, Бологовский район, Кафтинское сельское поселение, д. Тимково	для ведения сельского и лесного хозяйства / земли сельскохозяйственного назначения	1,2	<10	40 км	Нет	Среднее	Да
909	69:04:0000015:1887	примерно в 15 м по направлению на запад от ориентира: Тверская область, Бологовский район,	для ведения сельского и лесного хозяйства / земли сельскохозяйственного	2,0342	<10	40 км	Нет	Среднее	Да

№	Кадастровый номер	Адрес участка, местоположение которого установлено относительно ориентира, расположенного по адресу:	вид разрешенного использования / категория земель	Площадь, Га	Диапазон площади, га	Удаленность от областного/районного центра	Близость трасс	Качество подъездных путей	Близость к водным объектам
		Кафтинское сельское поселение, д. Тимково	назначения						
910	69:04:0000015:1888	примерно в 5 м по направлению на запад от ориентира: Тверская область, Бологовский район, Кафтинское сельское поселение, д. Тимково	для ведения сельского и лесного хозяйства / земли сельскохозяйственного назначения	0,1729	<10	40 км	Нет	Среднее	Да
911	69:04:0000015:1889	примерно в 730 м по направлению на северо-запад от ориентира: Тверская область, Бологовский район, Кафтинское сельское поселение, д. Котлованово	для ведения сельского и лесного хозяйства / земли сельскохозяйственного назначения	0,4	<10	27 км	Да	Отличное	Да
912	69:04:0000015:1890	примерно в 270 м по направлению на северо-запад от ориентира: Тверская область, Бологовский район, Кафтинское сельское поселение, д. Котлованово	для ведения сельского и лесного хозяйства / земли сельскохозяйственного назначения	20,2992	10-30	27 км	Да	Отличное	Да
913	69:04:0000015:1891	примерно в 110 м по направлению на север от ориентира: Тверская область, Бологовский район, Кафтинское сельское поселение, д. Котлованово	для ведения сельского и лесного хозяйства / земли сельскохозяйственного назначения	3,5647	<10	27 км	Да	Отличное	Да
914	69:04:0000015:1892	примерно в 130 м по направлению на северо-восток от ориентира: Тверская область, Бологовский район, Кафтинское сельское поселение, д. Котлованово	для ведения сельского и лесного хозяйства / земли сельскохозяйственного назначения	1,3998	<10	27 км	Да	Отличное	Да
915	69:04:0000015:1893	примерно в 110 м по направлению на северо-восток от ориентира: Тверская область, Бологовский район, Кафтинское сельское поселение, д. Котлованово	для ведения сельского и лесного хозяйства / земли сельскохозяйственного назначения	0,6	<10	27 км	Да	Отличное	Да
916	69:04:0000015:1899	примерно в 220 м по направлению на запад от ориентира: Тверская область, Бологовский район, Кафтинское сельское поселение, д. Котлованово	для ведения сельского и лесного хозяйства / земли сельскохозяйственного назначения	0,8465	<10	27 км	Да	Отличное	Да
917	69:04:0000015:1900	примерно в 530 м по направлению на запад от ориентира: Тверская область, Бологовский район, Кафтинское сельское поселение, д. Котлованово	для ведения сельского и лесного хозяйства / земли сельскохозяйственного назначения	0,789	<10	40 км	Нет	Среднее	Да
918	69:04:0000015:1902	Тверская область, Бологовский	для ведения сельского и	0,3402	<10	40 км	Нет	Среднее	Да

№	Кадастровый номер	Адрес участка, местоположение которого установлено относительно ориентира, расположенного по адресу:	вид разрешенного использования / категория земель	Площадь, Га	Диапазон площади, га	Удаленность от областного/районного центра	Близость трасс	Качество подъездных путей	Близость к водным объектам
		район, Кафтинское сельское поселение, д. Новая Горешница. Местоположение установлено относительно ориентира, расположенного за пределами участка. Ориентир д. Новая Горешница. Участок находится примерно в 300 м от ориентира по направлению на юго-восток.	лесного хозяйства / земли сельскохозяйственного назначения						
919	69:04:0000015:1903	Тверская область, Бологовский район, Кафтинское сельское поселение, д. Новая Горешница. Местоположение установлено относительно ориентира, расположенного за пределами участка. Ориентир д. Новая Горешница. Участок находится примерно в 310 м от ориентира по направлению на восток.	для ведения сельского и лесного хозяйства / земли сельскохозяйственного назначения	0,0647	<10	40 км	Нет	Среднее	Да
920	69:04:0000015:1904	Тверская область, Бологовский район, Кафтинское сельское поселение, д. Новая Горешница. Местоположение установлено относительно ориентира, расположенного за пределами участка. Ориентир д. Новая Горешница. Участок находится примерно в 400 м от ориентира по направлению на юго-восток.	для ведения сельского и лесного хозяйства / земли сельскохозяйственного назначения	0,2022	<10	40 км	Нет	Среднее	Да
921	69:04:0000015:1905	Тверская область, Бологовский район, Кафтинское сельское поселение, д. Новая Горешница. Местоположение установлено относительно ориентира, расположенного за пределами участка. Ориентир д. Новая Горешница. Участок находится примерно в 1400 м от ориентира по направлению на юго-восток.	для ведения сельского и лесного хозяйства / земли сельскохозяйственного назначения	0,3944	<10	40 км	Нет	Среднее	Да
922	69:04:0000015:1906	Тверская область, Бологовский район, Кафтинское сельское поселение, д. Бор. Местоположение установлено относительно ориентира,	для ведения сельского и лесного хозяйства / земли сельскохозяйственного назначения	2,2246	<10	40 км	Нет	Среднее	Да

№	Кадастровый номер	Адрес участка, местоположение которого установлено относительно ориентира, расположенного по адресу:	вид разрешенного использования / категория земель	Площадь, Га	Диапазон площади, га	Удаленность от областного/районного центра	Близость трасс	Качество подъездных путей	Близость к водным объектам
		расположенного за пределами участка. Ориентир д. Бор. Участок находится примерно в 150 м от ориентира по направлению на северо-запад.							
923	69:04:0000015:1907	Тверская область, Бологовский район, Кафтинское сельское поселение, д. Новая Горешница. Местоположение установлено относительно ориентира, расположенного за пределами участка. Ориентир д. Новая Горешница. Участок находится примерно в 1500 м от ориентира по направлению на восток.	для ведения сельского и лесного хозяйства / земли сельскохозяйственного назначения	1,0839	<10	40 км	Нет	Среднее	Да
924	69:04:0000015:1908	Тверская область, Бологовский район, Кафтинское сельское поселение, д. Новая Горешница. Местоположение установлено относительно ориентира, расположенного за пределами участка. Ориентир д. Новая Горешница. Участок находится примерно в 1900 м от ориентира по направлению на юго-восток.	для ведения сельского и лесного хозяйства / земли сельскохозяйственного назначения	1,3395	<10	40 км	Нет	Среднее	Да
925	69:04:0000015:1909	Тверская область, Бологовский район, Кафтинское сельское поселение, д. Новая Горешница. Местоположение установлено относительно ориентира, расположенного за пределами участка. Ориентир д. Новая Горешница. Участок находится примерно в 1020 м от ориентира по направлению на юго-восток.	для ведения сельского и лесного хозяйства / земли сельскохозяйственного назначения	0,6144	<10	40 км	Нет	Среднее	Да
926	69:04:0000015:1910	Тверская область, Бологовский район, Кафтинское сельское поселение, д. Новая Горешница. Местоположение установлено относительно ориентира, расположенного за пределами участка. Ориентир д. Новая Горешница. Участок находится примерно в 590 м от ориентира по	для ведения сельского и лесного хозяйства / земли сельскохозяйственного назначения	0,2929	<10	40 км	Нет	Среднее	Да

№	Кадастровый номер	Адрес участка, местоположение которого установлено относительно ориентира, расположенного по адресу:	вид разрешенного использования / категория земель	Площадь, Га	Диапазон площади, га	Удаленность от областного/районного центра	Близость трасс	Качество подъездных путей	Близость к водным объектам
		направлению на юго-восток.							
927	69:04:0000015:1911	Тверская область, Бологовский район, Кафтинское сельское поселение, д. Бор. Местоположение установлено относительно ориентира, расположенного за пределами участка. Ориентир д. Бор. Участок находится примерно в 350 м от ориентира по направлению на север.	для ведения сельского и лесного хозяйства / земли сельскохозяйственного назначения	0,8351	<10	40 км	Нет	Среднее	Да
928	69:04:0000015:1912	Тверская область, Бологовский район, Кафтинское сельское поселение, д. Бор. Местоположение установлено относительно ориентира, расположенного за пределами участка. Ориентир д. Бор. Участок находится примерно в 45 м от ориентира по направлению на север.	для ведения сельского и лесного хозяйства / земли сельскохозяйственного назначения	0,2825	<10	40 км	Нет	Среднее	Да
929	69:04:0000015:1913	Тверская область, Бологовский район, Кафтинское сельское поселение, д. Бор. Местоположение установлено относительно ориентира, расположенного за пределами участка. Ориентир д. Бор. Участок находится примерно в 143 м от ориентира по направлению на запад.	для ведения сельского и лесного хозяйства / земли сельскохозяйственного назначения	0,794	<10	40 км	Нет	Среднее	Да
930	69:04:0000015:1914	Тверская область, Бологовский район, Кафтинское сельское поселение, д. Бор. Местоположение установлено относительно ориентира, расположенного за пределами участка. Ориентир д. Бор. Участок находится примерно в 30 м от ориентира по направлению на север.	для ведения сельского и лесного хозяйства / земли сельскохозяйственного назначения	1,1751	<10	40 км	Нет	Среднее	Да
931	69:04:0000015:1915	Тверская область, Бологовский район, Кафтинское сельское поселение, д. Бор. Местоположение установлено относительно ориентира, расположенного за пределами участка. Ориентир д. Бор. Участок находится примерно в 1550 м от ориентира по направлению на восток.	для ведения сельского и лесного хозяйства / земли сельскохозяйственного назначения	0,5832	<10	40 км	Нет	Среднее	Да

№	Кадастровый номер	Адрес участка, местоположение которого установлено относительно ориентира, расположенного по адресу:	вид разрешенного использования / категория земель	Площадь, Га	Диапазон площади, га	Удаленность от областного/районного центра	Близость трасс	Качество подъездных путей	Близость к водным объектам
932	69:04:0000015:1916	Тверская область, Бологовский район, Кафтинское сельское поселение, д. Бор. Местоположение установлено относительно ориентира, расположенного за пределами участка. Ориентир д. Бор. Участок находится примерно в 400 м от ориентира по направлению на север.	для ведения сельского и лесного хозяйства / земли сельскохозяйственного назначения	0,3875	<10	40 км	Нет	Среднее	Да
933	69:04:0000015:1917	Тверская область, Бологовский район, Кафтинское сельское поселение, д. Новая Горешница. Местоположение установлено относительно ориентира, расположенного за пределами участка. Ориентир д. Новая Горешница. Участок находится примерно в 1010 м от ориентира по направлению на юго-восток.	для ведения сельского и лесного хозяйства / земли сельскохозяйственного назначения	0,4546	<10	40 км	Нет	Среднее	Да
934	69:04:0000015:1918	Тверская область, Бологовский район, Кафтинское сельское поселение, д. Новая Горешница. Местоположение установлено относительно ориентира, расположенного за пределами участка. Ориентир д. Новая Горешница. Участок находится примерно в 640 м от ориентира по направлению на юго-восток.	для ведения сельского и лесного хозяйства / земли сельскохозяйственного назначения	2,2472	<10	40 км	Нет	Среднее	Да
935	69:04:0000015:1919	Тверская область, Бологовский район, Кафтинское сельское поселение, д. Новая Горешница. Местоположение установлено относительно ориентира, расположенного за пределами участка. Ориентир д. Новая Горешница. Участок находится примерно в 550 м от ориентира по направлению на юг.	для ведения сельского и лесного хозяйства / земли сельскохозяйственного назначения	42,1494	30-100	40 км	Нет	Среднее	Да
936	69:04:0000015:1920	Тверская область, Бологовский район, Кафтинское сельское поселение, д. Логиново. Местоположение установлено относительно ориентира, расположенного за	для ведения сельского и лесного хозяйства / земли сельскохозяйственного назначения	0,3785	<10	40 км	Нет	Среднее	Да

№	Кадастровый номер	Адрес участка, местоположение которого установлено относительно ориентира, расположенного по адресу:	вид разрешенного использования / категория земель	Площадь, Га	Диапазон площади, га	Удаленность от областного/районного центра	Близость трасс	Качество подъездных путей	Близость к водным объектам
		пределами участка. Ориентир д. Логиново. Участок находится примерно в 670 м от ориентира по направлению на юго-восток.							
937	69:04:0000015:1921	Тверская область, Бологовский район, Кафтинское сельское поселение, д. Бор. Местоположение установлено относительно ориентира, расположенного за пределами участка. Ориентир д. Бор. Участок находится примерно в 200 м от ориентира по направлению на юго-запад.	для ведения сельского и лесного хозяйства / земли сельскохозяйственного назначения	0,9684	<10	40 км	Нет	Среднее	Да
938	69:04:0000015:1922	Тверская область, Бологовский район, Кафтинское сельское поселение, д. Бор. Местоположение установлено относительно ориентира, расположенного за пределами участка. Ориентир д. Бор. Участок находится примерно в 10 м от ориентира по направлению на юг.	для ведения сельского и лесного хозяйства / земли сельскохозяйственного назначения	1,4094	<10	40 км	Нет	Среднее	Да
939	69:04:0000015:1923	Тверская область, Бологовский район, Кафтинское сельское поселение, д. Бор. Местоположение установлено относительно ориентира, расположенного за пределами участка. Ориентир д. Бор. Участок находится примерно в 200 м от ориентира по направлению на юго-восток.	для ведения сельского и лесного хозяйства / земли сельскохозяйственного назначения	0,4551	<10	40 км	Нет	Среднее	Да
940	69:04:0000015:1924	Тверская область, Бологовский район, Кафтинское сельское поселение, д. Логиново. Местоположение установлено относительно ориентира, расположенного за пределами участка. Ориентир д. Логиново. Участок находится примерно в 450 м от ориентира по направлению на восток.	для ведения сельского и лесного хозяйства / земли сельскохозяйственного назначения	0,9261	<10	40 км	Нет	Среднее	Да
941	69:04:0000015:1925	Тверская область, Бологовский район, Кафтинское сельское поселение, д. Бор. Местоположение установлено	для ведения сельского и лесного хозяйства / земли сельскохозяйственного	0,2742	<10	40 км	Нет	Среднее	Да

№	Кадастровый номер	Адрес участка, местоположение которого установлено относительно ориентира, расположенного по адресу:	вид разрешенного использования / категория земель	Площадь, Га	Диапазон площади, га	Удаленность от областного/районного центра	Близость трасс	Качество подъездных путей	Близость к водным объектам
		относительно ориентира, расположенного за пределами участка. Ориентир д. Бор. Участок находится примерно в 130 м от ориентира по направлению на север.	назначения						
942	69:04:0000015:1926	Тверская область, Бологовский район, Кафтинское сельское поселение, д. Новая Горешница. Местоположение установлено относительно ориентира, расположенного за пределами участка. Ориентир д. Новая Горешница. Участок находится примерно в 1130 м от ориентира по направлению на восток.	для ведения сельского и лесного хозяйства / земли сельскохозяйственного назначения	0,3703	<10	40 км	Нет	Среднее	Да
943	69:04:0000015:1927	Тверская область, Бологовский район, Кафтинское сельское поселение, д. Новая Горешница. Местоположение установлено относительно ориентира, расположенного за пределами участка. Ориентир д. Новая Горешница. Участок находится примерно в 1770 м от ориентира по направлению на юго-восток.	для ведения сельского и лесного хозяйства / земли сельскохозяйственного назначения	1,6738	<10	40 км	Нет	Среднее	Да
944	69:04:0000015:1928	Тверская область, Бологовский район, Кафтинское сельское поселение, д. Новая Горешница. Местоположение установлено относительно ориентира, расположенного за пределами участка. Ориентир д. Новая Горешница. Участок находится примерно в 1250 м от ориентира по направлению на юго-восток.	для ведения сельского и лесного хозяйства / земли сельскохозяйственного назначения	2,1817	<10	40 км	Нет	Среднее	Да
945	69:04:0000015:1929	Тверская область, Бологовский район, Кафтинское сельское поселение, д. Новая Горешница. Местоположение установлено относительно ориентира, расположенного за пределами участка. Ориентир д. Новая Горешница. Участок находится примерно в 1260 м от ориентира по	для ведения сельского и лесного хозяйства / земли сельскохозяйственного назначения	1,1054	<10	40 км	Нет	Среднее	Да

№	Кадастровый номер	Адрес участка, местоположение которого установлено относительно ориентира, расположенного по адресу:	вид разрешенного использования / категория земель	Площадь, Га	Диапазон площади, га	Удаленность от областного/районного центра	Близость трасс	Качество подъездных путей	Близость к водным объектам
		направлению на юго-восток.							
946	69:04:0000015:1930	Тверская область, Бологовский район, Кафтинское сельское поселение, д. Логиново. Местоположение установлено относительно ориентира, расположенного за пределами участка. Ориентир д. Логиново. Участок находится примерно в 10 м от ориентира по направлению на юг.	для ведения сельского и лесного хозяйства / земли сельскохозяйственного назначения	24,8719	10-30	40 км	Нет	Среднее	Да
947	69:04:0000015:1931	Тверская область, Бологовский район, Кафтинское сельское поселение, д. Логиново. Местоположение установлено относительно ориентира, расположенного за пределами участка. Ориентир д. Логиново. Участок находится примерно в 10 м от ориентира по направлению на восток.	для ведения сельского и лесного хозяйства / земли сельскохозяйственного назначения	3,6248	<10	40 км	Нет	Среднее	Да
948	69:04:0000015:1932	Тверская область, Бологовский район, Кафтинское сельское поселение, д. Логиново. Местоположение установлено относительно ориентира, расположенного за пределами участка. Ориентир д. Логиново. Участок находится примерно в 50 м от ориентира по направлению на восток.	для ведения сельского и лесного хозяйства / земли сельскохозяйственного назначения	2,8707	<10	40 км	Нет	Среднее	Да
949	69:04:0000015:1933	Тверская область, Бологовский район, Кафтинское сельское поселение, д. Логиново. Местоположение установлено относительно ориентира, расположенного за пределами участка. Ориентир д. Логиново. Участок находится примерно в 50 м от ориентира по направлению на юг.	для ведения сельского и лесного хозяйства / земли сельскохозяйственного назначения	23,4551	10-30	40 км	Нет	Среднее	Да
950	69:04:0000015:1934	Тверская область, Бологовский район, Кафтинское сельское поселение, д. Логиново. Местоположение установлено относительно ориентира, расположенного за	для ведения сельского и лесного хозяйства / земли сельскохозяйственного назначения	0,6194	<10	40 км	Нет	Среднее	Да

№	Кадастровый номер	Адрес участка, местоположение которого установлено относительно ориентира, расположенного по адресу:	вид разрешенного использования / категория земель	Площадь, Га	Диапазон площади, га	Удаленность от областного/районного центра	Близость трасс	Качество подъездных путей	Близость к водным объектам
		пределами участка. Ориентир д. Логиново. Участок находится примерно в 440 м от ориентира по направлению на юго-восток.							
951	69:04:0000015:1935	Тверская область, Бологовский район, Кафтинское сельское поселение, д. Новая Горешница. Местоположение установлено относительно ориентира, расположенного за пределами участка. Ориентир д. Новая Горешница. Участок находится примерно в 1200 м от ориентира по направлению на юго-восток.	для ведения сельского и лесного хозяйства / земли сельскохозяйственного назначения	0,8329	<10	40 км	Нет	Среднее	Да
952	69:04:0000015:1936	Тверская область, Бологовский район, Кафтинское сельское поселение, д. Новая Горешница. Местоположение установлено относительно ориентира, расположенного за пределами участка. Ориентир д. Новая Горешница. Участок находится примерно в 1000 м от ориентира по направлению на юго-восток.	для ведения сельского и лесного хозяйства / земли сельскохозяйственного назначения	0,3268	<10	40 км	Нет	Среднее	Да
953	69:04:0000015:1937	Тверская область, Бологовский район, Кафтинское сельское поселение, д. Будущее. Местоположение установлено относительно ориентира, расположенного за пределами участка. Ориентир д. Будущее. Участок находится примерно в 5000 м от ориентира по направлению на запад.	для ведения сельского и лесного хозяйства / земли сельскохозяйственного назначения	0,315	<10	40 км	Нет	Среднее	Да
954	69:04:0000015:1938	Тверская область, Бологовский район, Кафтинское сельское поселение, д. Будущее. Местоположение установлено относительно ориентира, расположенного за пределами участка. Ориентир д. Будущее. Участок находится примерно в 1050 м от ориентира по направлению на юго-запад.	для ведения сельского и лесного хозяйства / земли сельскохозяйственного назначения	4,5669	<10	40 км	Нет	Среднее	Да
955	69:04:0000015:1939	Тверская область, Бологовский	для ведения сельского и	0,9383	<10	40 км	Нет	Среднее	Да

№	Кадастровый номер	Адрес участка, местоположение которого установлено относительно ориентира, расположенного по адресу:	вид разрешенного использования / категория земель	Площадь, Га	Диапазон площади, га	Удаленность от областного/районного центра	Близость трасс	Качество подъездных путей	Близость к водным объектам
		район, Кафтинское сельское поселение, д. Будущее. Местоположение установлено относительно ориентира, расположенного за пределами участка. Ориентир д. Будущее. Участок находится примерно в 250 м от ориентира по направлению на юг.	лесного хозяйства / земли сельскохозяйственного назначения						
956	69:04:0000015:1940	Тверская область, Бологовский район, Кафтинское сельское поселение, д. Будущее. Местоположение установлено относительно ориентира, расположенного за пределами участка. Ориентир д. Будущее. Участок находится примерно в 620 м от ориентира по направлению на север.	для ведения сельского и лесного хозяйства / земли сельскохозяйственного назначения	0,9522	<10	40 км	Нет	Среднее	Да
957	69:04:0000015:1941	Тверская область, Бологовский район, Кафтинское сельское поселение, д. Будущее. Местоположение установлено относительно ориентира, расположенного за пределами участка. Ориентир д. Будущее. Участок находится примерно в 2120 м от ориентира по направлению на запад.	для ведения сельского и лесного хозяйства / земли сельскохозяйственного назначения	1,4692	<10	40 км	Нет	Среднее	Да
958	69:04:0000015:1942	Тверская область, Бологовский район, Кафтинское сельское поселение, д. Будущее. Местоположение установлено относительно ориентира, расположенного за пределами участка. Ориентир д. Будущее. Участок находится примерно в 30 м от ориентира по направлению на юго-запад.	для ведения сельского и лесного хозяйства / земли сельскохозяйственного назначения	26,6383	10-30	40 км	Нет	Среднее	Да
959	69:04:0000015:1943	Тверская область, Бологовский район, Кафтинское сельское поселение, д. Будущее. Местоположение установлено относительно ориентира, расположенного за пределами участка. Ориентир д. Будущее. Участок находится примерно в 5050 м от ориентира по	для ведения сельского и лесного хозяйства / земли сельскохозяйственного назначения	0,6987	<10	40 км	Нет	Среднее	Да

№	Кадастровый номер	Адрес участка, местоположение которого установлено относительно ориентира, расположенного по адресу:	вид разрешенного использования / категория земель	Площадь, Га	Диапазон площади, га	Удаленность от областного/районного центра	Близость трасс	Качество подъездных путей	Близость к водным объектам
		направлению на запад.							
960	69:04:0000015:1944	Тверская область, Бологовский район, Кафтинское сельское поселение, д. Будущее. Местоположение установлено относительно ориентира, расположенного за пределами участка. Ориентир д. Будущее. Участок находится примерно в 4800 м от ориентира по направлению на запад.	для ведения сельского и лесного хозяйства / земли сельскохозяйственного назначения	0,6472	<10	40 км	Нет	Среднее	Да
961	69:04:0000015:1945	Тверская область, Бологовский район, Кафтинское сельское поселение, д. Будущее. Местоположение установлено относительно ориентира, расположенного за пределами участка. Ориентир д. Будущее. Участок находится примерно в 4970 м от ориентира по направлению на запад.	для ведения сельского и лесного хозяйства / земли сельскохозяйственного назначения	0,6734	<10	40 км	Нет	Среднее	Да
962	69:04:0000015:1948	Тверская область, Бологовский район, Кафтинское сельское поселение, д. Будущее. Местоположение установлено относительно ориентира, расположенного за пределами участка. Ориентир д. Будущее. Участок находится примерно в 1020 м от ориентира по направлению на северо-восток.	для ведения сельского и лесного хозяйства / земли сельскохозяйственного назначения	57,9949	30-100	40 км	Нет	Среднее	Да
963	69:04:0000015:1949	Тверская область, Бологовский район, Кафтинское сельское поселение, д. Будущее. Местоположение установлено относительно ориентира, расположенного за пределами участка. Ориентир д. Будущее. Участок находится примерно в 20 м от ориентира по направлению на восток.	для ведения сельского и лесного хозяйства / земли сельскохозяйственного назначения	11,9668	10-30	40 км	Нет	Среднее	Да
964	69:04:0000015:1950	Тверская область, Бологовский район, Кафтинское сельское поселение, д. Будущее. Местоположение установлено относительно ориентира, расположенного за	для ведения сельского и лесного хозяйства / земли сельскохозяйственного назначения	0,7855	<10	40 км	Нет	Среднее	Да

№	Кадастровый номер	Адрес участка, местоположение которого установлено относительно ориентира, расположенного по адресу:	вид разрешенного использования / категория земель	Площадь, Га	Диапазон площади, га	Удаленность от областного/районного центра	Близость трасс	Качество подъездных путей	Близость к водным объектам
		пределами участка. Ориентир д. Будущее. Участок находится примерно в 1880 м от ориентира по направлению на юго-запад.							
965	69:04:0000015:1951	Тверская область, Бологовский район, Кафтинское сельское поселение, д. Будущее. Местоположение установлено относительно ориентира, расположенного за пределами участка. Ориентир д. Будущее. Участок находится примерно в 5030 м от ориентира по направлению на юго-запад.	для ведения сельского и лесного хозяйства / земли сельскохозяйственного назначения	0,392	<10	40 км	Нет	Среднее	Да
966	69:04:0000015:1952	Тверская область, Бологовский район, Кафтинское сельское поселение, д. Будущее. Местоположение установлено относительно ориентира, расположенного за пределами участка. Ориентир д. Будущее. Участок находится примерно в 1970 м от ориентира по направлению на запад.	для ведения сельского и лесного хозяйства / земли сельскохозяйственного назначения	0,0815	<10	40 км	Нет	Среднее	Да
967	69:04:0000015:1953	Тверская область, Бологовский район, Кафтинское сельское поселение, д. Будущее. Местоположение установлено относительно ориентира, расположенного за пределами участка. Ориентир д. Будущее. Участок находится примерно в 1320 м от ориентира по направлению на запад.	для ведения сельского и лесного хозяйства / земли сельскохозяйственного назначения	3,6295	<10	40 км	Нет	Среднее	Да
968	69:04:0000015:1954	Тверская область, Бологовский район, Кафтинское сельское поселение, д. Будущее. Местоположение установлено относительно ориентира, расположенного за пределами участка. Ориентир д. Будущее. Участок находится примерно в 520 м от ориентира по направлению на юго-восток.	для ведения сельского и лесного хозяйства / земли сельскохозяйственного назначения	3,4292	<10	40 км	Нет	Среднее	Да
969	69:04:0000015:1955	Тверская область, Бологовский район, Кафтинское сельское поселение, д.	для ведения сельского и лесного хозяйства / земли	0,8419	<10	40 км	Нет	Среднее	Да

№	Кадастровый номер	Адрес участка, местоположение которого установлено относительно ориентира, расположенного по адресу:	вид разрешенного использования / категория земель	Площадь, Га	Диапазон площади, га	Удаленность от областного/районного центра	Близость трасс	Качество подъездных путей	Близость к водным объектам
		Будущее. Местоположение установлено относительно ориентира, расположенного за пределами участка. Ориентир д. Будущее. Участок находится примерно в 2280 м от ориентира по направлению на запад.	сельскохозяйственного назначения						
970	69:04:0000015:1956	Тверская область, Бологовский район, Кафтинское сельское поселение, д. Будущее. Местоположение установлено относительно ориентира, расположенного за пределами участка. Ориентир д. Будущее. Участок находится примерно в 4990 м от ориентира по направлению на запад.	для ведения сельского и лесного хозяйства / земли сельскохозяйственного назначения	0,7071	<10	40 км	Нет	Среднее	Да
971	69:04:0000015:1957	Тверская область, Бологовский район, Кафтинское сельское поселение, д. Будущее. Местоположение установлено относительно ориентира, расположенного за пределами участка. Ориентир д. Будущее. Участок находится примерно в 2320 м от ориентира по направлению на запад.	для ведения сельского и лесного хозяйства / земли сельскохозяйственного назначения	0,2675	<10	40 км	Нет	Среднее	Да
972	69:04:0000015:1958	Тверская область, Бологовский район, Кафтинское сельское поселение, д. Будущее. Местоположение установлено относительно ориентира, расположенного за пределами участка. Ориентир д. Будущее. Участок находится примерно в 50 м от ориентира по направлению на юго-запад.	для ведения сельского и лесного хозяйства / земли сельскохозяйственного назначения	1,4699	<10	40 км	Нет	Среднее	Да
973	69:04:0000015:1960	Тверская область, Бологовский район, Кафтинское сельское поселение, д. Будущее. Местоположение установлено относительно ориентира, расположенного за пределами участка. Ориентир д. Будущее. Участок находится примерно в 870 м от ориентира по направлению на север.	для ведения сельского и лесного хозяйства / земли сельскохозяйственного назначения	0,7886	<10	40 км	Нет	Среднее	Да

№	Кадастровый номер	Адрес участка, местоположение которого установлено относительно ориентира, расположенного по адресу:	вид разрешенного использования / категория земель	Площадь, Га	Диапазон площади, га	Удаленность от областного/районного центра	Близость трасс	Качество подъездных путей	Близость к водным объектам
974	69:04:0000015:1961	Тверская область, Бологовский район, Кафтинское сельское поселение, д. Будущее. Местоположение установлено относительно ориентира, расположенного за пределами участка. Ориентир д. Будущее. Участок находится примерно в 980 м от ориентира по направлению на северо-восток.	для ведения сельского и лесного хозяйства / земли сельскохозяйственного назначения	1,6415	<10	40 км	Нет	Среднее	Да
975	69:04:0000015:1962	Тверская область, Бологовский район, Кафтинское сельское поселение, д. Будущее. Местоположение установлено относительно ориентира, расположенного за пределами участка. Ориентир д. Будущее. Участок находится примерно в 5010 м от ориентира по направлению на запад.	для ведения сельского и лесного хозяйства / земли сельскохозяйственного назначения	0,5336	<10	40 км	Нет	Среднее	Да
976	69:04:0000015:1963	Тверская область, Бологовский район, Кафтинское сельское поселение, д. Будущее. Местоположение установлено относительно ориентира, расположенного за пределами участка. Ориентир д. Будущее. Участок находится примерно в 4810 м от ориентира по направлению на запад.	для ведения сельского и лесного хозяйства / земли сельскохозяйственного назначения	1,3702	<10	40 км	Нет	Среднее	Да
977	69:04:0000015:1964	Тверская область, Бологовский район, Кафтинское сельское поселение, д. Будущее. Местоположение установлено относительно ориентира, расположенного за пределами участка. Ориентир д. Будущее. Участок находится примерно в 1620 м от ориентира по направлению на юго-запад.	для ведения сельского и лесного хозяйства / земли сельскохозяйственного назначения	1,1851	<10	40 км	Нет	Среднее	Да
978	69:04:0000015:1965	Тверская область, Бологовский район, Кафтинское сельское поселение, д. Будущее. Местоположение установлено относительно ориентира, расположенного за пределами участка. Ориентир д. Будущее. Участок находится	для ведения сельского и лесного хозяйства / земли сельскохозяйственного назначения	1,304	<10	40 км	Нет	Среднее	Да

№	Кадастровый номер	Адрес участка, местоположение которого установлено относительно ориентира, расположенного по адресу:	вид разрешенного использования / категория земель	Площадь, Га	Диапазон площади, га	Удаленность от областного/районного центра	Близость трасс	Качество подъездных путей	Близость к водным объектам
		примерно в 1130 м от ориентира по направлению на юго-запад.							
979	69:04:0000015:1966	Тверская область, Бологовский район, Кафтинское сельское поселение, д. Будущее. Местоположение установлено относительно ориентира, расположенного за пределами участка. Ориентир д. Будущее. Участок находится примерно в 1610 м от ориентира по направлению на юго-запад.	для ведения сельского и лесного хозяйства / земли сельскохозяйственного назначения	1,6001	<10	40 км	Нет	Среднее	Да
980	69:04:0000015:1967	Тверская область, Бологовский район, Кафтинское сельское поселение, д. Будущее. Местоположение установлено относительно ориентира, расположенного за пределами участка. Ориентир д. Будущее. Участок находится примерно в 200 м от ориентира по направлению на север.	для ведения сельского и лесного хозяйства / земли сельскохозяйственного назначения	1,9668	<10	40 км	Нет	Среднее	Да
981	69:04:0000015:1968	Тверская область, Бологовский район, Кафтинское сельское поселение, д. Будущее. Местоположение установлено относительно ориентира, расположенного за пределами участка. Ориентир д. Будущее. Участок находится примерно в 10 м от ориентира по направлению на восток.	для ведения сельского и лесного хозяйства / земли сельскохозяйственного назначения	8,3392	<10	40 км	Нет	Среднее	Да
982	69:04:0000015:1969	Тверская область, Бологовский район, Кафтинское сельское поселение, д. Будущее. Местоположение установлено относительно ориентира, расположенного за пределами участка. Ориентир д. Будущее. Участок находится примерно в 2520 м от ориентира по направлению на северо-запад.	для ведения сельского и лесного хозяйства / земли сельскохозяйственного назначения	1,7131	<10	40 км	Нет	Среднее	Да
983	69:04:0000015:1970	Тверская область, Бологовский район, Кафтинское сельское поселение, д. Будущее. Местоположение установлено относительно	для ведения сельского и лесного хозяйства / земли сельскохозяйственного назначения	1,2248	<10	40 км	Нет	Среднее	Да

№	Кадастровый номер	Адрес участка, местоположение которого установлено относительно ориентира, расположенного по адресу:	вид разрешенного использования / категория земель	Площадь, Га	Диапазон площади, га	Удаленность от областного/районного центра	Близость трасс	Качество подъездных путей	Близость к водным объектам
		ориентира, расположенного за пределами участка. Ориентир д. Будущее. Участок находится примерно в 2430 м от ориентира по направлению на запад.							
984	69:04:0000015:1971	Тверская область, Бологовский район, Кафтинское сельское поселение, д. Будущее. Местоположение установлено относительно ориентира, расположенного за пределами участка. Ориентир д. Будущее. Участок находится примерно в 1060 м от ориентира по направлению на юго-запад.	для ведения сельского и лесного хозяйства / земли сельскохозяйственного назначения	0,8051	<10	40 км	Нет	Среднее	Да
985	69:04:0000015:1972	Тверская область, Бологовский район, Кафтинское сельское поселение, д. Васильево. Местоположение установлено относительно ориентира, расположенного за пределами участка. Ориентир д. Васильево. Участок находится примерно в 900 м от ориентира по направлению на юг.	для ведения сельского и лесного хозяйства / земли сельскохозяйственного назначения	19,8953	10-30	40 км	Нет	Среднее	Да
986	69:04:0000015:1973	Тверская область, Бологовский район, Кафтинское сельское поселение, д. Васильево. Местоположение установлено относительно ориентира, расположенного за пределами участка. Ориентир д. Васильево. Участок находится примерно в 370 м от ориентира по направлению на северо-запад.	для ведения сельского и лесного хозяйства / земли сельскохозяйственного назначения	22,6954	10-30	40 км	Нет	Среднее	Да
987	69:04:0000015:1974	Тверская область, Бологовский район, Кафтинское сельское поселение, д. Васильево. Местоположение установлено относительно ориентира, расположенного за пределами участка. Ориентир д. Васильево. Участок находится примерно в 10 м от ориентира по направлению на юг.	для ведения сельского и лесного хозяйства / земли сельскохозяйственного назначения	2,9566	<10	40 км	Нет	Среднее	Да
988	69:04:0000015:1975	Тверская область, Бологовский район,	для ведения сельского и лесного хозяйства /	1,5529	<10	40 км	Нет	Среднее	Да

№	Кадастровый номер	Адрес участка, местоположение которого установлено относительно ориентира, расположенного по адресу:	вид разрешенного использования / категория земель	Площадь, Га	Диапазон площади, га	Удаленность от областного/районного центра	Близость трасс	Качество подъездных путей	Близость к водным объектам
		Кафтинское сельское поселение, д. Васильево. Местоположение установлено относительно ориентира, расположенного за пределами участка. Ориентир д. Васильево. Участок находится примерно в 1500 м от ориентира по направлению на северо-восток.	земли сельскохозяйственного назначения						
989	69:04:0000015:1976	Тверская область, Бологовский район, Кафтинское сельское поселение, д. Васильево. Местоположение установлено относительно ориентира, расположенного за пределами участка. Ориентир д. Васильево. Участок находится примерно в 1350 м от ориентира по направлению на северо-восток.	для ведения сельского и лесного хозяйства / земли сельскохозяйственного назначения	0,3964	<10	40 км	Нет	Среднее	Да
990	69:04:0000015:1977	Тверская область, Бологовский район, Кафтинское сельское поселение, д. Васильево. Местоположение установлено относительно ориентира, расположенного за пределами участка. Ориентир д. Васильево. Участок находится примерно в 1200 м от ориентира по направлению на северо-восток.	для ведения сельского и лесного хозяйства / земли сельскохозяйственного назначения	0,9468	<10	40 км	Нет	Среднее	Да
991	69:04:0000015:1978	Тверская область, Бологовский район, Кафтинское сельское поселение, д. Васильево. Местоположение установлено относительно ориентира, расположенного за пределами участка. Ориентир д. Васильево. Участок находится примерно в 460 м от ориентира по направлению на северо-восток.	для ведения сельского и лесного хозяйства / земли сельскохозяйственного назначения	14,2802	10-30	40 км	Нет	Среднее	Да
992	69:04:0000015:1979	Тверская область, Бологовский район, Кафтинское сельское поселение, д. Васильево. Местоположение установлено относительно ориентира, расположенного за пределами участка. Ориентир д. Васильево. Участок находится примерно в 30 м от ориентира по направлению на северо-восток.	для ведения сельского и лесного хозяйства / земли сельскохозяйственного назначения	28,9885	10-30	40 км	Нет	Среднее	Да

№	Кадастровый номер	Адрес участка, местоположение которого установлено относительно ориентира, расположенного по адресу:	вид разрешенного использования / категория земель	Площадь, Га	Диапазон площади, га	Удаленность от областного/районного центра	Близость трасс	Качество подъездных путей	Близость к водным объектам
993	69:04:0000015:1980	Тверская область, Бологовский район, Кафтинское сельское поселение, д. Васильево. Местоположение установлено относительно ориентира, расположенного за пределами участка. Ориентир д. Васильево. Участок находится примерно в 1150 м от ориентира по направлению на восток.	для ведения сельского и лесного хозяйства / земли сельскохозяйственного назначения	1,5635	<10	40 км	Нет	Среднее	Да
994	69:04:0000015:1981	Тверская область, Бологовский район, Кафтинское сельское поселение, д. Васильево. Местоположение установлено относительно ориентира, расположенного за пределами участка. Ориентир д. Васильево. Участок находится примерно в 1300 м от ориентира по направлению на северо-восток.	для ведения сельского и лесного хозяйства / земли сельскохозяйственного назначения	0,4062	<10	40 км	Нет	Среднее	Да
995	69:04:0000015:1982	Тверская область, Бологовский район, Кафтинское сельское поселение, д. Васильево. Местоположение установлено относительно ориентира, расположенного за пределами участка. Ориентир д. Васильево. Участок находится примерно в 1500 м от ориентира по направлению на восток.	для ведения сельского и лесного хозяйства / земли сельскохозяйственного назначения	0,3234	<10	40 км	Нет	Среднее	Да
996	69:04:0000015:1983	Тверская область, Бологовский район, Кафтинское сельское поселение, д. Васильево. Местоположение установлено относительно ориентира, расположенного за пределами участка. Ориентир д. Васильево. Участок находится примерно в 2000 м от ориентира по направлению на восток.	для ведения сельского и лесного хозяйства / земли сельскохозяйственного назначения	1,869	<10	40 км	Нет	Среднее	Да
997	69:04:0000015:1984	Тверская область, Бологовский район, Кафтинское сельское поселение, д. Васильево. Местоположение установлено относительно ориентира, расположенного за пределами участка. Ориентир д. Васильево. Участок находится	для ведения сельского и лесного хозяйства / земли сельскохозяйственного назначения	0,2788	<10	40 км	Нет	Среднее	Да

№	Кадастровый номер	Адрес участка, местоположение которого установлено относительно ориентира, расположенного по адресу:	вид разрешенного использования / категория земель	Площадь, Га	Диапазон площади, га	Удаленность от областного/районного центра	Близость трасс	Качество подъездных путей	Близость к водным объектам
		примерно в 1970 м от ориентира по направлению на юго-восток.							
998	69:04:0000015:1985	Тверская область, Бологовский район, Кафтинское сельское поселение, д. Васильево. Местоположение установлено относительно ориентира, расположенного за пределами участка. Ориентир д. Васильево. Участок находится примерно в 1920 м от ориентира по направлению на юго-восток.	для ведения сельского и лесного хозяйства / земли сельскохозяйственного назначения	0,479	<10	40 км	Нет	Среднее	Да
999	69:04:0000015:1986	Тверская область, Бологовский район, Кафтинское сельское поселение, д. Васильево. Местоположение установлено относительно ориентира, расположенного за пределами участка. Ориентир д. Васильево. Участок находится примерно в 1450 м от ориентира по направлению на юго-восток.	для ведения сельского и лесного хозяйства / земли сельскохозяйственного назначения	3,4633	<10	40 км	Нет	Среднее	Да
1000	69:04:0000015:1987	Тверская область, Бологовский район, Кафтинское сельское поселение, д. Васильево. Местоположение установлено относительно ориентира, расположенного за пределами участка. Ориентир д. Васильево. Участок находится примерно в 1600 м от ориентира по направлению на юг.	для ведения сельского и лесного хозяйства / земли сельскохозяйственного назначения	0,3493	<10	40 км	Нет	Среднее	Да
1001	69:04:0000015:1988	Тверская область, Бологовский район, Кафтинское сельское поселение, д. Ригодищи. Местоположение установлено относительно ориентира, расположенного за пределами участка. Ориентир д. Ригодищи. Участок находится примерно в 350 м от ориентира по направлению на северо-запад.	для ведения сельского и лесного хозяйства / земли сельскохозяйственного назначения	0,2609	<10	40 км	Нет	Среднее	Да
1002	69:04:0000015:1989	Тверская область, Бологовский район, Кафтинское сельское поселение, д. Ригодищи. Местоположение установлено относительно	для ведения сельского и лесного хозяйства / земли сельскохозяйственного назначения	0,0801	<10	40 км	Нет	Среднее	Да

№	Кадастровый номер	Адрес участка, местоположение которого установлено относительно ориентира, расположенного по адресу:	вид разрешенного использования / категория земель	Площадь, Га	Диапазон площади, га	Удаленность от областного/районного центра	Близость трасс	Качество подъездных путей	Близость к водным объектам
		ориентира, расположенного за пределами участка. Ориентир д. Ригодищи. Участок находится примерно в 760 м от ориентира по направлению на север.							
1003	69:04:0000015:1990	Тверская область, Бологовский район, Кафтинское сельское поселение, д. Ригодищи. Местоположение установлено относительно ориентира, расположенного за пределами участка. Ориентир д. Ригодищи. Участок находится примерно в 710 м от ориентира по направлению на север.	для ведения сельского и лесного хозяйства / земли сельскохозяйственного назначения	0,038	<10	40 км	Нет	Среднее	Да
1004	69:04:0000015:1993	Тверская область, Бологовский район, Кафтинское сельское поселение, д. Ригодищи. Местоположение установлено относительно ориентира, расположенного за пределами участка. Ориентир д. Ригодищи. Участок находится примерно в 500 м от ориентира по направлению на северо-восток.	для ведения сельского и лесного хозяйства / земли сельскохозяйственного назначения	1,1222	<10	40 км	Нет	Среднее	Да
1005	69:04:0000015:1994	Тверская область, Бологовский район, Кафтинское сельское поселение, д. Ригодищи. Местоположение установлено относительно ориентира, расположенного за пределами участка. Ориентир д. Ригодищи. Участок находится примерно в 350 м от ориентира по направлению на восток.	для ведения сельского и лесного хозяйства / земли сельскохозяйственного назначения	2,1438	<10	40 км	Нет	Среднее	Да
1006	69:04:0000015:1995	Тверская область, Бологовский район, Кафтинское сельское поселение, д. Ригодищи. Местоположение установлено относительно ориентира, расположенного за пределами участка. Ориентир д. Ригодищи. Участок находится примерно в 280 м от ориентира по направлению на восток.	для ведения сельского и лесного хозяйства / земли сельскохозяйственного назначения	1,0059	<10	40 км	Нет	Среднее	Да
1007	69:04:0000015:1996	Тверская область, Бологовский район,	для ведения сельского и лесного хозяйства /	2,0578	<10	40 км	Нет	Среднее	Да

№	Кадастровый номер	Адрес участка, местоположение которого установлено относительно ориентира, расположенного по адресу:	вид разрешенного использования / категория земель	Площадь, Га	Диапазон площади, га	Удаленность от областного/районного центра	Близость трасс	Качество подъездных путей	Близость к водным объектам
		Кафтинское сельское поселение, д. Ригодищи. Местоположение установлено относительно ориентира, расположенного за пределами участка. Ориентир д. Ригодищи. Участок находится примерно в 200 м от ориентира по направлению на восток.	земли сельскохозяйственного назначения						
1008	69:04:0000015:1997	Тверская область, Бологовский район, Кафтинское сельское поселение, д. Ригодищи. Местоположение установлено относительно ориентира, расположенного за пределами участка. Ориентир д. Ригодищи. Участок находится примерно в 180 м от ориентира по направлению на восток.	для ведения сельского и лесного хозяйства / земли сельскохозяйственного назначения	0,8177	<10	40 км	Нет	Среднее	Да
1009	69:04:0000015:1998	Тверская область, Бологовский район, Кафтинское сельское поселение, д. Ригодищи. Местоположение установлено относительно ориентира, расположенного за пределами участка. Ориентир д. Ригодищи. Участок находится примерно в 220 м от ориентира по направлению на восток.	для ведения сельского и лесного хозяйства / земли сельскохозяйственного назначения	3,6414	<10	40 км	Нет	Среднее	Да
1010	69:04:0000015:1999	Тверская область, Бологовский район, Кафтинское сельское поселение, д. Ригодищи. Местоположение установлено относительно ориентира, расположенного за пределами участка. Ориентир д. Ригодищи. Участок находится примерно в 10 м от ориентира по направлению на восток.	для ведения сельского и лесного хозяйства / земли сельскохозяйственного назначения	0,9918	<10	40 км	Нет	Среднее	Да
1011	69:04:0000015:2000	Тверская область, Бологовский район, Кафтинское сельское поселение, д. Ригодищи. Местоположение установлено относительно ориентира, расположенного за пределами участка. Ориентир д. Ригодищи. Участок находится примерно в 25 м от ориентира по направлению на юг.	для ведения сельского и лесного хозяйства / земли сельскохозяйственного назначения	1,126	<10	40 км	Нет	Среднее	Да

№	Кадастровый номер	Адрес участка, местоположение которого установлено относительно ориентира, расположенного по адресу:	вид разрешенного использования / категория земель	Площадь, Га	Диапазон площади, га	Удаленность от областного/районного центра	Близость трасс	Качество подъездных путей	Близость к водным объектам
1012	69:04:0000015:2001	Тверская область, Бологовский район, Кафтинское сельское поселение, д. Ригодищи. Местоположение установлено относительно ориентира, расположенного за пределами участка. Ориентир д. Ригодищи. Участок находится примерно в 500 м от ориентира по направлению на запад.	для ведения сельского и лесного хозяйства / земли сельскохозяйственного назначения	2,5267	<10	40 км	Нет	Среднее	Да
1013	69:04:0000015:2002	Тверская область, Бологовский район, Кафтинское сельское поселение, д. Ригодищи. Местоположение установлено относительно ориентира, расположенного за пределами участка. Ориентир д. Ригодищи. Участок находится примерно в 670 м от ориентира по направлению на юг.	для ведения сельского и лесного хозяйства / земли сельскохозяйственного назначения	0,6034	<10	40 км	Нет	Среднее	Да
1014	69:04:0000015:2003	Тверская область, Бологовский район, Кафтинское сельское поселение, д. Ригодищи. Местоположение установлено относительно ориентира, расположенного за пределами участка. Ориентир д. Ригодищи. Участок находится примерно в 700 м от ориентира по направлению на юг.	для ведения сельского и лесного хозяйства / земли сельскохозяйственного назначения	0,1842	<10	40 км	Нет	Среднее	Да
1015	69:04:0000015:2004	Тверская область, Бологовский район, Кафтинское сельское поселение, д. Олешево. Местоположение установлено относительно ориентира, расположенного за пределами участка. Ориентир д. Олешево. Участок находится примерно в 450 м от ориентира по направлению на северо-восток.	для ведения сельского и лесного хозяйства / земли сельскохозяйственного назначения	1,7422	<10	40 км	Нет	Среднее	Да
1016	69:04:0000015:2006	Тверская область, Бологовский район, Кафтинское сельское поселение, д. Олешево. Местоположение установлено относительно ориентира, расположенного за пределами участка. Ориентир д. Олешево. Участок находится	для ведения сельского и лесного хозяйства / земли сельскохозяйственного назначения	0,5386	<10	40 км	Нет	Среднее	Да

№	Кадастровый номер	Адрес участка, местоположение которого установлено относительно ориентира, расположенного по адресу:	вид разрешенного использования / категория земель	Площадь, Га	Диапазон площади, га	Удаленность от областного/районного центра	Близость трасс	Качество подъездных путей	Близость к водным объектам
		примерно в 440 м от ориентира по направлению на юго-восток.							
1017	69:04:0000015:2007	Тверская область, Бологовский район, Кафтинское сельское поселение, д. Пальцево. Местоположение установлено относительно ориентира, расположенного за пределами участка. Ориентир д. Пальцево. Участок находится примерно в 2900 м от ориентира по направлению на северо-восток.	для ведения сельского и лесного хозяйства / земли сельскохозяйственного назначения	0,6743	<10	40 км	Нет	Среднее	Да
1018	69:04:0000015:2008	Тверская область, Бологовский район, Кафтинское сельское поселение, д. Пальцево. Местоположение установлено относительно ориентира, расположенного за пределами участка. Ориентир д. Пальцево. Участок находится примерно в 2350 м от ориентира по направлению на север.	для ведения сельского и лесного хозяйства / земли сельскохозяйственного назначения	4,9211	<10	40 км	Нет	Среднее	Да
1019	69:04:0000015:2009	Тверская область, Бологовский район, Кафтинское сельское поселение, д. Пальцево. Местоположение установлено относительно ориентира, расположенного за пределами участка. Ориентир д. Пальцево. Участок находится примерно в 2300 м от ориентира по направлению на север.	для ведения сельского и лесного хозяйства / земли сельскохозяйственного назначения	4,5063	<10	40 км	Нет	Среднее	Да
1020	69:04:0000015:2010	Тверская область, Бологовский район, Кафтинское сельское поселение, д. Пальцево. Местоположение установлено относительно ориентира, расположенного за пределами участка. Ориентир д. Пальцево. Участок находится примерно в 430 м от ориентира по направлению на юго-восток.	для ведения сельского и лесного хозяйства / земли сельскохозяйственного назначения	2,7148	<10	40 км	Нет	Среднее	Да
1021	69:04:0000015:2011	Тверская область, Бологовский район, Кафтинское сельское поселение, д. Пальцево. Местоположение установлено относительно	для ведения сельского и лесного хозяйства / земли сельскохозяйственного назначения	2,5165	<10	40 км	Нет	Среднее	Да

№	Кадастровый номер	Адрес участка, местоположение которого установлено относительно ориентира, расположенного по адресу:	вид разрешенного использования / категория земель	Площадь, Га	Диапазон площади, га	Удаленность от областного/районного центра	Близость трасс	Качество подъездных путей	Близость к водным объектам
		ориентира, расположенного за пределами участка. Ориентир д. Пальцево. Участок находится примерно в 650 м от ориентира по направлению на юго-восток.							
1022	69:04:0000015:2012	Тверская область, Бологовский район, Кафтинское сельское поселение, д. Пальцево. Местоположение установлено относительно ориентира, расположенного за пределами участка. Ориентир д. Пальцево. Участок находится примерно в 880 м от ориентира по направлению на юго-восток.	для ведения сельского и лесного хозяйства / земли сельскохозяйственного назначения	1,2235	<10	40 км	Нет	Среднее	Да
1023	69:04:0000015:2013	Тверская область, Бологовский район, Кафтинское сельское поселение, д. Пальцево. Местоположение установлено относительно ориентира, расположенного за пределами участка. Ориентир д. Пальцево. Участок находится примерно в 1440 м от ориентира по направлению на юго-восток.	для ведения сельского и лесного хозяйства / земли сельскохозяйственного назначения	4,6256	<10	40 км	Нет	Среднее	Да
1024	69:04:0000015:2014	Тверская область, Бологовский район, Кафтинское сельское поселение, д. Пальцево. Местоположение установлено относительно ориентира, расположенного за пределами участка. Ориентир д. Пальцево. Участок находится примерно в 1400 м от ориентира по направлению на юго-восток.	для ведения сельского и лесного хозяйства / земли сельскохозяйственного назначения	0,9974	<10	40 км	Нет	Среднее	Да
1025	69:04:0000015:2015	Тверская область, Бологовский район, Кафтинское сельское поселение, д. Пальцево. Местоположение установлено относительно ориентира, расположенного за пределами участка. Ориентир д. Пальцево. Участок находится примерно в 1390 м от ориентира по направлению на юго-восток.	для ведения сельского и лесного хозяйства / земли сельскохозяйственного назначения	1,0429	<10	40 км	Нет	Среднее	Да
1026	69:04:0000015:2016	Тверская область, Бологовский район,	для ведения сельского и лесного хозяйства /	0,3513	<10	40 км	Нет	Среднее	Да

№	Кадастровый номер	Адрес участка, местоположение которого установлено относительно ориентира, расположенного по адресу:	вид разрешенного использования / категория земель	Площадь, Га	Диапазон площади, га	Удаленность от областного/районного центра	Близость трасс	Качество подъездных путей	Близость к водным объектам
		Кафтинское сельское поселение, д. Пальцево. Местоположение установлено относительно ориентира, расположенного за пределами участка. Ориентир д. Пальцево. Участок находится примерно в 1630 м от ориентира по направлению на юго-восток.	земли сельскохозяйственного назначения						
1027	69:04:0000015:2017	Тверская область, Бологовский район, Кафтинское сельское поселение, в районе д. Пальцево. Местоположение установлено относительно ориентира, расположенного в границах участка.	для ведения сельского и лесного хозяйства / земли сельскохозяйственного назначения	0,4413	<10	40 км	Нет	Среднее	Да
1028	69:04:0000015:2018	Тверская область, Бологовский район, Кафтинское сельское поселение, д. Пальцево. Местоположение установлено относительно ориентира, расположенного за пределами участка. Ориентир д. Пальцево. Участок находится примерно в 1140 м от ориентира по направлению на юго-восток.	для ведения сельского и лесного хозяйства / земли сельскохозяйственного назначения	0,4306	<10	40 км	Нет	Среднее	Да
1029	69:04:0000015:2019	Тверская область, Бологовский район, Кафтинское сельское поселение, в районе д. Пальцево. Местоположение установлено относительно ориентира, расположенного в границах участка.	для ведения сельского и лесного хозяйства / земли сельскохозяйственного назначения	0,2272	<10	40 км	Нет	Среднее	Да
1030	69:04:0000015:2021	Тверская область, Бологовский район, Кафтинское сельское поселение, д. Пальцево. Местоположение установлено относительно ориентира, расположенного за пределами участка. Ориентир д. Пальцево. Участок находится примерно в 1640 м от ориентира по направлению на юго-восток.	для ведения сельского и лесного хозяйства / земли сельскохозяйственного назначения	0,2974	<10	40 км	Нет	Среднее	Да
1031	69:04:0000015:2022	Тверская область, Бологовский район, Кафтинское сельское поселение, д.	для ведения сельского и лесного хозяйства / земли	0,7499	<10	40 км	Нет	Среднее	Да

№	Кадастровый номер	Адрес участка, местоположение которого установлено относительно ориентира, расположенного по адресу:	вид разрешенного использования / категория земель	Площадь, Га	Диапазон площади, га	Удаленность от областного/районного центра	Близость трасс	Качество подъездных путей	Близость к водным объектам
		Пальцево. Местоположение установлено относительно ориентира, расположенного за пределами участка. Ориентир д. Пальцево. Участок находится примерно в 1770 м от ориентира по направлению на юго-восток.	сельскохозяйственного назначения						
1032	69:04:0000015:2023	Тверская область, Бологовский район, Кафтинское сельское поселение, д. Пальцево. Местоположение установлено относительно ориентира, расположенного за пределами участка. Ориентир д. Пальцево. Участок находится примерно в 1720 м от ориентира по направлению на юго-восток.	для ведения сельского и лесного хозяйства / земли сельскохозяйственного назначения	0,7035	<10	40 км	Нет	Среднее	Да
1033	69:04:0000015:2024	Тверская область, Бологовский район, Кафтинское сельское поселение, д. Пальцево. Местоположение установлено относительно ориентира, расположенного за пределами участка. Ориентир д. Пальцево. Участок находится примерно в 1390 м от ориентира по направлению на северо-восток.	для ведения сельского и лесного хозяйства / земли сельскохозяйственного назначения	2,0321	<10	40 км	Нет	Среднее	Да
1034	69:04:0000015:2025	Тверская область, Бологовский район, Кафтинское сельское поселение, д. Пальцево. Местоположение установлено относительно ориентира, расположенного за пределами участка. Ориентир д. Пальцево. Участок находится примерно в 1050 м от ориентира по направлению на северо-восток.	для ведения сельского и лесного хозяйства / земли сельскохозяйственного назначения	16,2725	10-30	40 км	Нет	Среднее	Да
1035	69:04:0000015:2026	Тверская область, Бологовский район, Кафтинское сельское поселение, д. Пальцево. Местоположение установлено относительно ориентира, расположенного за пределами участка. Ориентир д. Пальцево. Участок находится примерно в 900 м от ориентира по направлению на северо-восток.	для ведения сельского и лесного хозяйства / земли сельскохозяйственного назначения	3,0141	<10	40 км	Нет	Среднее	Да

№	Кадастровый номер	Адрес участка, местоположение которого установлено относительно ориентира, расположенного по адресу:	вид разрешенного использования / категория земель	Площадь, Га	Диапазон площади, га	Удаленность от областного/районного центра	Близость трасс	Качество подъездных путей	Близость к водным объектам
1036	69:04:0000015:2027	Тверская область, Бологовский район, Кафтинское сельское поселение, д. Пальцево. Местоположение установлено относительно ориентира, расположенного за пределами участка. Ориентир д. Пальцево. Участок находится примерно в 890 м от ориентира по направлению на север.	для ведения сельского и лесного хозяйства / земли сельскохозяйственного назначения	3,168	<10	40 км	Нет	Среднее	Да
1037	69:04:0000015:2028	Тверская область, Бологовский район, Кафтинское сельское поселение, д. Пальцево. Местоположение установлено относительно ориентира, расположенного за пределами участка. Ориентир д. Пальцево. Участок находится примерно в 880 м от ориентира по направлению на север.	для ведения сельского и лесного хозяйства / земли сельскохозяйственного назначения	1,6278	<10	40 км	Нет	Среднее	Да
1038	69:04:0000015:2029	Тверская область, Бологовский район, Кафтинское сельское поселение, д. Пальцево. Местоположение установлено относительно ориентира, расположенного за пределами участка. Ориентир д. Пальцево. Участок находится примерно в 2720 м от ориентира по направлению на северо-восток.	для ведения сельского и лесного хозяйства / земли сельскохозяйственного назначения	15,2913	10-30	40 км	Нет	Среднее	Да
1039	69:04:0000015:2030	Тверская область, Бологовский район, Кафтинское сельское поселение, д. Пальцево. Местоположение установлено относительно ориентира, расположенного за пределами участка. Ориентир д. Пальцево. Участок находится примерно в 1890 м от ориентира по направлению на северо-восток.	для ведения сельского и лесного хозяйства / земли сельскохозяйственного назначения	10,2861	10-30	40 км	Нет	Среднее	Да
1040	69:04:0000015:2031	Тверская область, Бологовский район, Кафтинское сельское поселение, д. Пальцево. Местоположение установлено относительно ориентира, расположенного за пределами участка. Ориентир д. Пальцево. Участок находится	для ведения сельского и лесного хозяйства / земли сельскохозяйственного назначения	5,603	<10	40 км	Нет	Среднее	Да

№	Кадастровый номер	Адрес участка, местоположение которого установлено относительно ориентира, расположенного по адресу:	вид разрешенного использования / категория земель	Площадь, Га	Диапазон площади, га	Удаленность от областного/районного центра	Близость трасс	Качество подъездных путей	Близость к водным объектам
		примерно в 1680 м от ориентира по направлению на северо-восток.							
1041	69:04:0000015:2032	Тверская область, Бологовский район, Кафтинское сельское поселение, д. Пальцево. Местоположение установлено относительно ориентира, расположенного за пределами участка. Ориентир д. Пальцево. Участок находится примерно в 1410 м от ориентира по направлению на северо-восток.	для ведения сельского и лесного хозяйства / земли сельскохозяйственного назначения	2,0553	<10	40 км	Нет	Среднее	Да
1042	69:04:0000015:2033	Тверская область, Бологовский район, Кафтинское сельское поселение, д. Пальцево. Местоположение установлено относительно ориентира, расположенного за пределами участка. Ориентир д. Пальцево. Участок находится примерно в 900 м от ориентира по направлению на север.	для ведения сельского и лесного хозяйства / земли сельскохозяйственного назначения	1,0996	<10	40 км	Нет	Среднее	Да
1043	69:04:0000015:2034	Тверская область, Бологовский район, Кафтинское сельское поселение, д. Пальцево. Местоположение установлено относительно ориентира, расположенного за пределами участка. Ориентир д. Пальцево. Участок находится примерно в 730 м от ориентира по направлению на север.	для ведения сельского и лесного хозяйства / земли сельскохозяйственного назначения	7,2322	<10	40 км	Нет	Среднее	Да
1044	69:04:0000015:2035	Тверская область, Бологовский район, Кафтинское сельское поселение, д. Пальцево. Местоположение установлено относительно ориентира, расположенного за пределами участка. Ориентир д. Пальцево. Участок находится примерно в 130 м от ориентира по направлению на север.	для ведения сельского и лесного хозяйства / земли сельскохозяйственного назначения	2,5114	<10	40 км	Нет	Среднее	Да
1045	69:04:0000015:2036	Тверская область, Бологовский район, Кафтинское сельское поселение, д. Пальцево. Местоположение установлено относительно	для ведения сельского и лесного хозяйства / земли сельскохозяйственного назначения	0,4566	<10	40 км	Нет	Среднее	Да

№	Кадастровый номер	Адрес участка, местоположение которого установлено относительно ориентира, расположенного по адресу:	вид разрешенного использования / категория земель	Площадь, Га	Диапазон площади, га	Удаленность от областного/районного центра	Близость трасс	Качество подъездных путей	Близость к водным объектам
		ориентира, расположенного за пределами участка. Ориентир д. Пальцево. Участок находится примерно в 130 м от ориентира по направлению на северо-восток.							
1046	69:04:0000015:2037	Тверская область, Бологовский район, Кафтинское сельское поселение, д. Пальцево. Местоположение установлено относительно ориентира, расположенного за пределами участка. Ориентир д. Пальцево. Участок находится примерно в 710 м от ориентира по направлению на северо-восток.	для ведения сельского и лесного хозяйства / земли сельскохозяйственного назначения	5,3439	<10	40 км	Нет	Среднее	Да
1047	69:04:0000015:2038	Тверская область, Бологовский район, Кафтинское сельское поселение, д. Пальцево. Местоположение установлено относительно ориентира, расположенного за пределами участка. Ориентир д. Пальцево. Участок находится примерно в 730 м от ориентира по направлению на восток.	для ведения сельского и лесного хозяйства / земли сельскохозяйственного назначения	2,5377	<10	40 км	Нет	Среднее	Да
1048	69:04:0000015:2039	Тверская область, Бологовский район, Кафтинское сельское поселение, д. Пальцево. Местоположение установлено относительно ориентира, расположенного за пределами участка. Ориентир д. Пальцево. Участок находится примерно в 850 м от ориентира по направлению на восток.	для ведения сельского и лесного хозяйства / земли сельскохозяйственного назначения	6,0332	<10	40 км	Нет	Среднее	Да
1049	69:04:0000015:2040	Тверская область, Бологовский район, Кафтинское сельское поселение, д. Пальцево. Местоположение установлено относительно ориентира, расположенного за пределами участка. Ориентир д. Пальцево. Участок находится примерно в 5 м от ориентира по направлению на юг.	для ведения сельского и лесного хозяйства / земли сельскохозяйственного назначения	11,0723	10-30	40 км	Нет	Среднее	Да
1050	69:04:0000015:2041	Тверская область, Бологовский район,	для ведения сельского и лесного хозяйства /	0,3435	<10	40 км	Нет	Среднее	Да

№	Кадастровый номер	Адрес участка, местоположение которого установлено относительно ориентира, расположенного по адресу:	вид разрешенного использования / категория земель	Площадь, Га	Диапазон площади, га	Удаленность от областного/районного центра	Близость трасс	Качество подъездных путей	Близость к водным объектам
		Кафтинское сельское поселение, д. Пальцево. Местоположение установлено относительно ориентира, расположенного за пределами участка. Ориентир д. Пальцево. Участок находится примерно в 820 м от ориентира по направлению на юго-запад.	земли сельскохозяйственного назначения						
1051	69:04:0000015:2042	Тверская область, Бологовский район, Кафтинское сельское поселение, д. Пальцево. Местоположение установлено относительно ориентира, расположенного за пределами участка. Ориентир д. Пальцево. Участок находится примерно в 1010 м от ориентира по направлению на юго-запад.	для ведения сельского и лесного хозяйства / земли сельскохозяйственного назначения	0,4955	<10	40 км	Нет	Среднее	Да
1052	69:04:0000015:2043	Тверская область, Бологовский район, Кафтинское сельское поселение, д. Пальцево. Местоположение установлено относительно ориентира, расположенного за пределами участка. Ориентир д. Пальцево. Участок находится примерно в 900 м от ориентира по направлению на юго-запад.	для ведения сельского и лесного хозяйства / земли сельскохозяйственного назначения	0,7427	<10	40 км	Нет	Среднее	Да
1053	69:04:0000015:2044	Тверская область, Бологовский район, Кафтинское сельское поселение, д. Липно. Местоположение установлено относительно ориентира, расположенного за пределами участка. Ориентир д. Липно. Участок находится примерно в 740 м от ориентира по направлению на юго-запад.	для ведения сельского и лесного хозяйства / земли сельскохозяйственного назначения	0,4594	<10	40 км	Нет	Среднее	Да
1054	69:04:0000015:2045	Тверская область, Бологовский район, Кафтинское сельское поселение, д. Липно. Местоположение установлено относительно ориентира, расположенного за пределами участка. Ориентир д. Липно. Участок находится примерно в 800 м от ориентира по направлению на юго-запад.	для ведения сельского и лесного хозяйства / земли сельскохозяйственного назначения	1,4479	<10	40 км	Нет	Среднее	Да

№	Кадастровый номер	Адрес участка, местоположение которого установлено относительно ориентира, расположенного по адресу:	вид разрешенного использования / категория земель	Площадь, Га	Диапазон площади, га	Удаленность от областного/районного центра	Близость трасс	Качество подъездных путей	Близость к водным объектам
1055	69:04:0000015:2046	Тверская область, Бологовский район, Кафтинское сельское поселение, д. Липно. Местоположение установлено относительно ориентира, расположенного за пределами участка. Ориентир д. Липно. Участок находится примерно в 640 м от ориентира по направлению на юго-запад.	для ведения сельского и лесного хозяйства / земли сельскохозяйственного назначения	2,0913	<10	40 км	Нет	Среднее	Да
1056	69:04:0000015:2047	Тверская область, Бологовский район, Кафтинское сельское поселение, д. Липно. Местоположение установлено относительно ориентира, расположенного за пределами участка. Ориентир д. Липно. Участок находится примерно в 930 м от ориентира по направлению на юго-запад.	для ведения сельского и лесного хозяйства / земли сельскохозяйственного назначения	0,6771	<10	40 км	Нет	Среднее	Да
1057	69:04:0000015:2048	Тверская область, Бологовский район, Кафтинское сельское поселение, д. Липно. Местоположение установлено относительно ориентира, расположенного за пределами участка. Ориентир д. Липно. Участок находится примерно в 700 м от ориентира по направлению на юг.	для ведения сельского и лесного хозяйства / земли сельскохозяйственного назначения	1,6404	<10	40 км	Нет	Среднее	Да
1058	69:04:0000015:2049	Тверская область, Бологовский район, Кафтинское сельское поселение, д. Липно. Местоположение установлено относительно ориентира, расположенного за пределами участка. Ориентир д. Липно. Участок находится примерно в 1030 м от ориентира по направлению на юг.	для ведения сельского и лесного хозяйства / земли сельскохозяйственного назначения	0,7335	<10	40 км	Нет	Среднее	Да
1059	69:04:0000015:2050	Тверская область, Бологовский район, Кафтинское сельское поселение, д. Липно. Местоположение установлено относительно ориентира, расположенного за пределами участка. Ориентир д. Липно. Участок находится	для ведения сельского и лесного хозяйства / земли сельскохозяйственного назначения	0,3337	<10	40 км	Нет	Среднее	Да

№	Кадастровый номер	Адрес участка, местоположение которого установлено относительно ориентира, расположенного по адресу:	вид разрешенного использования / категория земель	Площадь, Га	Диапазон площади, га	Удаленность от областного/районного центра	Близость трасс	Качество подъездных путей	Близость к водным объектам
		примерно в 1660 м от ориентира по направлению на юго-восток.							
1060	69:04:0000015:2051	Тверская область, Бологовский район, Кафтинское сельское поселение, д. Пальцево. Местоположение установлено относительно ориентира, расположенного за пределами участка. Ориентир д. Пальцево. Участок находится примерно в 2150 м от ориентира по направлению на юг.	для ведения сельского и лесного хозяйства / земли сельскохозяйственного назначения	1,3324	<10	40 км	Нет	Среднее	Да
1061	69:04:0000015:2052	Тверская область, Бологовский район, Кафтинское сельское поселение, д. Пальцево. Местоположение установлено относительно ориентира, расположенного за пределами участка. Ориентир д. Пальцево. Участок находится примерно в 2080 м от ориентира по направлению на юго-запад.	для ведения сельского и лесного хозяйства / земли сельскохозяйственного назначения	0,2257	<10	40 км	Нет	Среднее	Да
1062	69:04:0000015:2053	Тверская область, Бологовский район, Кафтинское сельское поселение, д. Пальцево. Местоположение установлено относительно ориентира, расположенного за пределами участка. Ориентир д. Пальцево. Участок находится примерно в 2140 м от ориентира по направлению на юг.	для ведения сельского и лесного хозяйства / земли сельскохозяйственного назначения	25,6956	10-30	40 км	Нет	Среднее	Да
1063	69:04:0000015:2054	Тверская область, Бологовский район, Кафтинское сельское поселение, д. Липно. Местоположение установлено относительно ориентира, расположенного за пределами участка. Ориентир д. Липно. Участок находится примерно в 1500 м от ориентира по направлению на юг.	для ведения сельского и лесного хозяйства / земли сельскохозяйственного назначения	0,6154	<10	40 км	Нет	Среднее	Да
1064	69:04:0000015:2055	Тверская область, Бологовский район, Кафтинское сельское поселение, д. Васильево. Местоположение установлено относительно	для ведения сельского и лесного хозяйства / земли сельскохозяйственного назначения	46,1639	30-100	40 км	Нет	Среднее	Да

№	Кадастровый номер	Адрес участка, местоположение которого установлено относительно ориентира, расположенного по адресу:	вид разрешенного использования / категория земель	Площадь, Га	Диапазон площади, га	Удаленность от областного/районного центра	Близость трасс	Качество подъездных путей	Близость к водным объектам
		ориентира, расположенного за пределами участка. Ориентир д. Васильево. Участок находится примерно в 1530 м от ориентира по направлению на северо-восток.							
1065	69:04:0000015:2056	Тверская область, Бологовский район, Кафтинское сельское поселение, д. Васильево. Местоположение установлено относительно ориентира, расположенного за пределами участка. Ориентир д. Васильево. Участок находится примерно в 2350 м от ориентира по направлению на северо-восток.	для ведения сельского и лесного хозяйства / земли сельскохозяйственного назначения	5,2513	<10	40 км	Нет	Среднее	Да
1066	69:04:0000015:2057	Тверская область, Бологовский район, Кафтинское сельское поселение, д. Красное Раменье. Местоположение установлено относительно ориентира, расположенного за пределами участка. Ориентир д. Красное Раменье. Участок находится примерно в 280 м от ориентира по направлению на юг.	для ведения сельского и лесного хозяйства / земли сельскохозяйственного назначения	0,1292	<10	34 км	Нет	Среднее	Да
1067	69:04:0000015:2058	Тверская область, Бологовский район, Кафтинское сельское поселение, д. Липно. Местоположение установлено относительно ориентира, расположенного за пределами участка. Ориентир д. Липно. Участок находится примерно в 920 м от ориентира по направлению на юго-запад.	для ведения сельского и лесного хозяйства / земли сельскохозяйственного назначения	0,3799	<10	40 км	Нет	Среднее	Да
1068	69:04:0000015:2060	Тверская область, Бологовский район, Кафтинское сельское поселение, д. Горка. Местоположение установлено относительно ориентира, расположенного за пределами участка. Ориентир д. Горка. Участок находится примерно в 180 м от ориентира по направлению на запад.	для ведения сельского и лесного хозяйства / земли сельскохозяйственного назначения	0,1769	<10	18 км	Нет	Отличное	Да
1069	69:04:0000015:2061	Тверская область, Бологовский район,	для ведения сельского и лесного хозяйства /	0,2861	<10	19 км	Нет	Отличное	Нет

№	Кадастровый номер	Адрес участка, местоположение которого установлено относительно ориентира, расположенного по адресу:	вид разрешенного использования / категория земель	Площадь, Га	Диапазон площади, га	Удаленность от областного/районного центра	Близость трасс	Качество подъездных путей	Близость к водным объектам
		Кафтинское сельское поселение, д. Ригодищи. Местоположение установлено относительно ориентира, расположенного за пределами участка. Ориентир д. Ригодищи. Участок находится примерно в 400 м от ориентира по направлению на восток.	земли сельскохозяйственного назначения						
1070	69:04:0000015:2062	Тверская область, Бологовский район, Кафтинское сельское поселение, д. Будущее. Местоположение установлено относительно ориентира, расположенного за пределами участка. Ориентир д. Будущее. Участок находится примерно в 1180 м от ориентира по направлению на северо-восток.	для ведения сельского и лесного хозяйства / земли сельскохозяйственного назначения	15,7394	10-30	28 км	Нет	Отличное	Да
1071	69:04:0000015:2063	Тверская область, Бологовский район, Кафтинское сельское поселение, д. Корхово. Местоположение установлено относительно ориентира, расположенного за пределами участка. Ориентир д. Корхово. Участок находится примерно в 330 м от ориентира по направлению на запад.	для ведения сельского и лесного хозяйства / земли сельскохозяйственного назначения	1,3617	<10	28 км	Нет	Отличное	Да
1072	69:04:0000015:2064	Тверская область, Бологовский район, Кафтинское сельское поселение, д. Корхово. Местоположение установлено относительно ориентира, расположенного за пределами участка. Ориентир д. Корхово. Участок находится примерно в 190 м от ориентира по направлению на запад.	для ведения сельского и лесного хозяйства / земли сельскохозяйственного назначения	0,993	<10	28 км	Нет	Отличное	Да
1073	69:04:0000015:2065	Тверская область, Бологовский район, Кафтинское сельское поселение, д. Горка. Местоположение установлено относительно ориентира, расположенного за пределами участка. Ориентир д. Горка. Участок находится примерно в 300 м от ориентира по направлению на запад.	для ведения сельского и лесного хозяйства / земли сельскохозяйственного назначения	0,2342	<10	18 км	Нет	Отличное	Да

№	Кадастровый номер	Адрес участка, местоположение которого установлено относительно ориентира, расположенного по адресу:	вид разрешенного использования / категория земель	Площадь, Га	Диапазон площади, га	Удаленность от областного/районного центра	Близость трасс	Качество подъездных путей	Близость к водным объектам
1074	69:04:0000015:2067	Тверская область, Бологовский район, Кафтинское сельское поселение, д. Горка. Местоположение установлено относительно ориентира, расположенного за пределами участка. Ориентир д. Горка. Участок находится примерно в 300 м от ориентира по направлению на запад.	для ведения сельского и лесного хозяйства / земли сельскохозяйственного назначения	0,1463	<10	18 км	Нет	Отличное	Да
1075	69:04:0000015:2068	Тверская область, Бологовский район, Кафтинское сельское поселение, д. Корхово. Местоположение установлено относительно ориентира, расположенного за пределами участка. Ориентир д. Корхово. Участок находится примерно в 240 м от ориентира по направлению на запад.	для ведения сельского и лесного хозяйства / земли сельскохозяйственного назначения	1,3445	<10	28 км	Нет	Отличное	Да
1076	69:04:0000015:2069	Тверская область, Бологовский район, Кафтинское сельское поселение, д. Горка. Местоположение установлено относительно ориентира, расположенного за пределами участка. Ориентир д. Горка. Участок находится примерно в 400 м от ориентира по направлению на запад.	для ведения сельского и лесного хозяйства / земли сельскохозяйственного назначения	0,3843	<10	18 км	Нет	Отличное	Да
1077	69:04:0000015:2070	Тверская область, Бологовский район, Кафтинское сельское поселение, д. Горка. Местоположение установлено относительно ориентира, расположенного за пределами участка. Ориентир д. Горка. Участок находится примерно в 110 м от ориентира по направлению на запад.	для ведения сельского и лесного хозяйства / земли сельскохозяйственного назначения	0,5942	<10	18 км	Нет	Отличное	Да
1078	69:04:0000015:2072	Тверская область, Бологовский район, Кафтинское сельское поселение, д. Тимково. Местоположение установлено относительно ориентира, расположенного за пределами участка. Ориентир д. Тимково. Участок находится	для ведения сельского и лесного хозяйства / земли сельскохозяйственного назначения	0,6066	<10	22 км	Да	Отличное	Да

№	Кадастровый номер	Адрес участка, местоположение которого установлено относительно ориентира, расположенного по адресу:	вид разрешенного использования / категория земель	Площадь, Га	Диапазон площади, га	Удаленность от областного/районного центра	Близость трасс	Качество подъездных путей	Близость к водным объектам
		примерно в 430 м от ориентира по направлению на запад.							
1079	69:04:0000015:2073	Тверская область, Бологовский район, Кафтинское сельское поселение, д. Тимково. Местоположение установлено относительно ориентира, расположенного за пределами участка. Ориентир д. Тимково. Участок находится примерно в 250 м от ориентира по направлению на запад.	для ведения сельского и лесного хозяйства / земли сельскохозяйственного назначения	2,4975	<10	22 км	Да	Отличное	Да
1080	69:04:0000015:2074	Тверская область, Бологовский район, Кафтинское сельское поселение, д. Тимково. Местоположение установлено относительно ориентира, расположенного за пределами участка. Ориентир д. Тимково. Участок находится примерно в 450 м от ориентира по направлению на запад.	для ведения сельского и лесного хозяйства / земли сельскохозяйственного назначения	0,2194	<10	22 км	Да	Отличное	Да
1081	69:04:0000015:2075	Тверская область, Бологовский район, Кафтинское сельское поселение, д. Тимково. Местоположение установлено относительно ориентира, расположенного за пределами участка. Ориентир д. Тимково. Участок находится примерно в 500 м от ориентира по направлению на запад.	для ведения сельского и лесного хозяйства / земли сельскохозяйственного назначения	1,2388	<10	22 км	Да	Отличное	Да
1082	69:04:0000015:2076	Тверская область, Бологовский район, Кафтинское сельское поселение, д. Тимково. Местоположение установлено относительно ориентира, расположенного за пределами участка. Ориентир д. Тимково. Участок находится примерно в 30 м от ориентира по направлению на северо-запад.	для ведения сельского и лесного хозяйства / земли сельскохозяйственного назначения	0,6014	<10	22 км	Да	Отличное	Да
1083	69:04:0000015:2077	Тверская область, Бологовский район, Кафтинское сельское поселение, д. Дмитровка. Местоположение установлено относительно	для ведения сельского и лесного хозяйства / земли сельскохозяйственного назначения	1,4006	<10	27 км	Да	Отличное	Да

№	Кадастровый номер	Адрес участка, местоположение которого установлено относительно ориентира, расположенного по адресу:	вид разрешенного использования / категория земель	Площадь, Га	Диапазон площади, га	Удаленность от областного/районного центра	Близость трасс	Качество подъездных путей	Близость к водным объектам
		ориентира, расположенного за пределами участка. Ориентир д. Дмитровка. Участок находится примерно в 450 м от ориентира по направлению на юго-запад.							
1084	69:04:0000015:2078	Тверская область, Бологовский район, Кафтинское сельское поселение, д. Тимково. Местоположение установлено относительно ориентира, расположенного за пределами участка. Ориентир д. Тимково. Участок находится примерно в 650 м от ориентира по направлению на северо-запад.	для ведения сельского и лесного хозяйства / земли сельскохозяйственного назначения	1,8197	<10	22 км	Да	Отличное	Да
1085	69:04:0000015:2079	Тверская область, Бологовский район, Кафтинское сельское поселение, д. Дмитровка. Местоположение установлено относительно ориентира, расположенного за пределами участка. Ориентир д. Дмитровка. Участок находится примерно в 900 м от ориентира по направлению на юго-запад.	для ведения сельского и лесного хозяйства / земли сельскохозяйственного назначения	0,8206	<10	27 км	Да	Отличное	Да
1086	69:04:0000015:2080	Тверская область, Бологовский район, Кафтинское сельское поселение, д. Ригодищи. Местоположение установлено относительно ориентира, расположенного за пределами участка. Ориентир д. Ригодищи. Участок находится примерно в 560 м от ориентира по направлению на северо-восток.	для ведения сельского и лесного хозяйства / земли сельскохозяйственного назначения	1,6265	<10	19 км	Нет	Отличное	Нет
1087	69:04:0000015:2081	Тверская область, Бологовский район, Кафтинское сельское поселение, д. Тимково. Местоположение установлено относительно ориентира, расположенного за пределами участка. Ориентир д. Тимково. Участок находится примерно в 300 м от ориентира по направлению на запад.	для ведения сельского и лесного хозяйства / земли сельскохозяйственного назначения	1,1712	<10	22 км	Да	Отличное	Да
1088	69:04:0000015:2082	Тверская область, Бологовский район,	для ведения сельского и лесного хозяйства /	1,8724	<10	22 км	Да	Отличное	Да

№	Кадастровый номер	Адрес участка, местоположение которого установлено относительно ориентира, расположенного по адресу:	вид разрешенного использования / категория земель	Площадь, Га	Диапазон площади, га	Удаленность от областного/районного центра	Близость трасс	Качество подъездных путей	Близость к водным объектам
		Кафтинское сельское поселение, д. Тимково. Местоположение установлено относительно ориентира, расположенного за пределами участка. Ориентир д. Тимково. Участок находится примерно в 300 м от ориентира по направлению на север.	земли сельскохозяйственного назначения						
1089	69:04:0000015:2083	Тверская область, Бологовский район, Кафтинское сельское поселение, д. Тимково. Местоположение установлено относительно ориентира, расположенного за пределами участка. Ориентир д. Тимково. Участок находится примерно в 1000 м от ориентира по направлению на северо-запад.	для ведения сельского и лесного хозяйства / земли сельскохозяйственного назначения	0,2148	<10	22 км	Да	Отличное	Да
1090	69:04:0000015:2084	Тверская область, Бологовский район, Кафтинское сельское поселение, д. Тимково. Местоположение установлено относительно ориентира, расположенного за пределами участка. Ориентир д. Тимково. Участок находится примерно в 800 м от ориентира по направлению на северо-запад.	для ведения сельского и лесного хозяйства / земли сельскохозяйственного назначения	1,3394	<10	22 км	Да	Отличное	Да
1091	69:04:0000015:2085	Тверская область, Бологовский район, Кафтинское сельское поселение, д. Тимково. Местоположение установлено относительно ориентира, расположенного за пределами участка. Ориентир д. Тимково. Участок находится примерно в 450 м от ориентира по направлению на север.	для ведения сельского и лесного хозяйства / земли сельскохозяйственного назначения	2,6213	<10	22 км	Да	Отличное	Да
1092	69:04:0000015:2086	Тверская область, Бологовский район, Кафтинское сельское поселение, д. Тимково. Местоположение установлено относительно ориентира, расположенного за пределами участка. Ориентир д. Тимково. Участок находится примерно в 1000 м от ориентира по направлению на север.	для ведения сельского и лесного хозяйства / земли сельскохозяйственного назначения	0,4983	<10	22 км	Да	Отличное	Да

№	Кадастровый номер	Адрес участка, местоположение которого установлено относительно ориентира, расположенного по адресу:	вид разрешенного использования / категория земель	Площадь, Га	Диапазон площади, га	Удаленность от областного/районного центра	Близость трасс	Качество подъездных путей	Близость к водным объектам
1093	69:04:0000015:2087	Тверская область, Бологовский район, Кафтинское сельское поселение, д. Тимково. Местоположение установлено относительно ориентира, расположенного за пределами участка. Ориентир д. Тимково. Участок находится примерно в 100 м от ориентира по направлению на северо-запад.	для ведения сельского и лесного хозяйства / земли сельскохозяйственного назначения	14,8325	10-30	22 км	Да	Отличное	Да
1094	69:04:0000015:2088	Тверская область, Бологовский район, Кафтинское сельское поселение, д. Тимково. Местоположение установлено относительно ориентира, расположенного за пределами участка. Ориентир д. Тимково. Участок находится примерно в 450 м от ориентира по направлению на запад.	для ведения сельского и лесного хозяйства / земли сельскохозяйственного назначения	0,2005	<10	22 км	Да	Отличное	Да
1095	69:04:0000015:2089	Тверская область, Бологовский район, Кафтинское сельское поселение, д. Тимково. Местоположение установлено относительно ориентира, расположенного за пределами участка. Ориентир д. Тимково. Участок находится примерно в 400 м от ориентира по направлению на север.	для ведения сельского и лесного хозяйства / земли сельскохозяйственного назначения	1,9103	<10	22 км	Да	Отличное	Да
1096	69:04:0000015:2090	Тверская область, Бологовский район, Кафтинское сельское поселение, д. Тимково. Местоположение установлено относительно ориентира, расположенного за пределами участка. Ориентир д. Тимково. Участок находится примерно в 650 м от ориентира по направлению на северо-запад.	для ведения сельского и лесного хозяйства / земли сельскохозяйственного назначения	0,21	<10	22 км	Да	Отличное	Да
1097	69:04:0000015:2091	Тверская область, Бологовский район, Кафтинское сельское поселение, д. Тимково. Местоположение установлено относительно ориентира, расположенного за пределами участка. Ориентир д. Тимково. Участок находится	для ведения сельского и лесного хозяйства / земли сельскохозяйственного назначения	0,1655	<10	22 км	Да	Отличное	Да

№	Кадастровый номер	Адрес участка, местоположение которого установлено относительно ориентира, расположенного по адресу:	вид разрешенного использования / категория земель	Площадь, Га	Диапазон площади, га	Удаленность от областного/районного центра	Близость трасс	Качество подъездных путей	Близость к водным объектам
		примерно в 380 м от ориентира по направлению на запад.							
1098	69:04:0000015:2092	Тверская область, Бологовский район, Кафтинское сельское поселение, д. Тимково. Местоположение установлено относительно ориентира, расположенного за пределами участка. Ориентир д. Тимково. Участок находится примерно в 850 м от ориентира по направлению на запад.	для ведения сельского и лесного хозяйства / земли сельскохозяйственного назначения	0,0724	<10	22 км	Да	Отличное	Да
1099	69:04:0000015:2093	Тверская область, Бологовский район, Кафтинское сельское поселение, д. Тимково. Местоположение установлено относительно ориентира, расположенного за пределами участка. Ориентир д. Тимково. Участок находится примерно в 800 м от ориентира по направлению на север.	для ведения сельского и лесного хозяйства / земли сельскохозяйственного назначения	0,477	<10	22 км	Да	Отличное	Да
1100	69:04:0000015:2094	Тверская область, Бологовский район, Кафтинское сельское поселение, д. Гоголево. Местоположение установлено относительно ориентира, расположенного за пределами участка. Ориентир д. Гоголево. Участок находится примерно в 730 м от ориентира по направлению на северо-восток.	для ведения сельского и лесного хозяйства / земли сельскохозяйственного назначения	0,3331	<10	40 км	Нет	Среднее	Да
1101	69:04:0000015:2095	Тверская область, Бологовский район, Кафтинское сельское поселение, д. Гоголево. Местоположение установлено относительно ориентира, расположенного за пределами участка. Ориентир д. Гоголево. Участок находится примерно в 580 м от ориентира по направлению на северо-восток.	для ведения сельского и лесного хозяйства / земли сельскохозяйственного назначения	0,9516	<10	40 км	Нет	Среднее	Да
1102	69:04:0000015:2096	Тверская область, Бологовский район, Кафтинское сельское поселение, д. Гоголево. Местоположение установлено относительно	для ведения сельского и лесного хозяйства / земли сельскохозяйственного назначения	0,0979	<10	40 км	Нет	Среднее	Да

№	Кадастровый номер	Адрес участка, местоположение которого установлено относительно ориентира, расположенного по адресу:	вид разрешенного использования / категория земель	Площадь, Га	Диапазон площади, га	Удаленность от областного/районного центра	Близость трасс	Качество подъездных путей	Близость к водным объектам
		ориентира, расположенного за пределами участка. Ориентир д. Гоголево. Участок находится примерно в 350 м от ориентира по направлению на северо-восток.							
1103	69:04:0000015:2097	Тверская область, Бологовский район, Кафтинское сельское поселение, д. Гоголево. Местоположение установлено относительно ориентира, расположенного за пределами участка. Ориентир д. Гоголево. Участок находится примерно в 200 м от ориентира по направлению на северо-восток.	для ведения сельского и лесного хозяйства / земли сельскохозяйственного назначения	0,3206	<10	40 км	Нет	Среднее	Да
1104	69:04:0000015:2098	Тверская область, Бологовский район, Кафтинское сельское поселение, д. Гоголево. Местоположение установлено относительно ориентира, расположенного в границах участка.	для ведения сельского и лесного хозяйства / земли сельскохозяйственного назначения	1,3118	<10	40 км	Нет	Среднее	Да
1105	69:04:0000015:2100	Тверская область, Бологовский район, Кафтинское сельское поселение, д. Гоголево. Местоположение установлено относительно ориентира, расположенного за пределами участка. Ориентир д. Гоголево. Участок находится примерно в 800 м от ориентира по направлению на северо-восток.	для ведения сельского и лесного хозяйства / земли сельскохозяйственного назначения	3,8549	<10	40 км	Нет	Среднее	Да
1106	69:04:0000015:2101	Тверская область, Бологовский район, Кафтинское сельское поселение, д. Ганево. Местоположение установлено относительно ориентира, расположенного за пределами участка. Ориентир д. Ганево. Участок находится примерно в 1570 м от ориентира по направлению на запад.	для ведения сельского и лесного хозяйства / земли сельскохозяйственного назначения	4,1647	<10	29 км	Нет	Среднее	Да
1107	69:04:0000015:2103	Тверская область, Бологовский район, Кафтинское сельское поселение, д. Ганево. Местоположение установлено относительно	для ведения сельского и лесного хозяйства / земли сельскохозяйственного назначения	0,3347	<10	29 км	Нет	Среднее	Да

№	Кадастровый номер	Адрес участка, местоположение которого установлено относительно ориентира, расположенного по адресу:	вид разрешенного использования / категория земель	Площадь, Га	Диапазон площади, га	Удаленность от областного/районного центра	Близость трасс	Качество подъездных путей	Близость к водным объектам
		ориентира, расположенного за пределами участка. Ориентир д. Ганево. Участок находится примерно в 920 м от ориентира по направлению на северо-запад.							
1108	69:04:0000015:2104	Тверская область, Бологовский район, Кафтинское сельское поселение, д. Ганево. Местоположение установлено относительно ориентира, расположенного за пределами участка. Ориентир д. Ганево. Участок находится примерно в 830 м от ориентира по направлению на северо-запад.	для ведения сельского и лесного хозяйства / земли сельскохозяйственного назначения	0,3174	<10	29 км	Нет	Среднее	Да
1109	69:04:0000015:2105	Тверская область, Бологовский район, Кафтинское сельское поселение, д. Ганево. Местоположение установлено относительно ориентира, расположенного за пределами участка. Ориентир д. Ганево. Участок находится примерно в 300 м от ориентира по направлению на северо-восток.	для ведения сельского и лесного хозяйства / земли сельскохозяйственного назначения	23,2402	10-30	29 км	Нет	Среднее	Да
1110	69:04:0000015:2106	Тверская область, Бологовский район, Кафтинское сельское поселение, д. Ганево. Местоположение установлено относительно ориентира, расположенного за пределами участка. Ориентир д. Ганево. Участок находится примерно в 530 м от ориентира по направлению на северо-запад.	для ведения сельского и лесного хозяйства / земли сельскохозяйственного назначения	0,6426	<10	29 км	Нет	Среднее	Да
1111	69:04:0000015:2107	Тверская область, Бологовский район, Кафтинское сельское поселение, д. Ганево. Местоположение установлено относительно ориентира, расположенного за пределами участка. Ориентир д. Ганево. Участок находится примерно в 740 м от ориентира по направлению на северо-запад.	для ведения сельского и лесного хозяйства / земли сельскохозяйственного назначения	0,1936	<10	29 км	Нет	Среднее	Да
1112	69:04:0000015:2108	Тверская область, Бологовский район,	для ведения сельского и лесного хозяйства /	0,0644	<10	29 км	Нет	Среднее	Да

№	Кадастровый номер	Адрес участка, местоположение которого установлено относительно ориентира, расположенного по адресу:	вид разрешенного использования / категория земель	Площадь, Га	Диапазон площади, га	Удаленность от областного/районного центра	Близость трасс	Качество подъездных путей	Близость к водным объектам
		Кафтинское сельское поселение, д. Ганево. Местоположение установлено относительно ориентира, расположенного за пределами участка. Ориентир д. Ганево. Участок находится примерно в 690 м от ориентира по направлению на северо-запад.	земли сельскохозяйственного назначения						
1113	69:04:0000015:2109	Тверская область, Бологовский район, Кафтинское сельское поселение, д. Ганево. Местоположение установлено относительно ориентира, расположенного за пределами участка. Ориентир д. Ганево. Участок находится примерно в 250 м от ориентира по направлению на север.	для ведения сельского и лесного хозяйства / земли сельскохозяйственного назначения	0,2775	<10	29 км	Нет	Среднее	Да
1114	69:04:0000015:2110	Тверская область, Бологовский район, Кафтинское сельское поселение, д. Ганево. Местоположение установлено относительно ориентира, расположенного за пределами участка. Ориентир д. Ганево. Участок находится примерно в 150 м от ориентира по направлению на север.	для ведения сельского и лесного хозяйства / земли сельскохозяйственного назначения	0,3413	<10	29 км	Нет	Среднее	Да
1115	69:04:0000015:2111	Тверская область, Бологовский район, Кафтинское сельское поселение, д. Ганево. Местоположение установлено относительно ориентира, расположенного за пределами участка. Ориентир д. Ганево. Участок находится примерно в 520 м от ориентира по направлению на северо-запад.	для ведения сельского и лесного хозяйства / земли сельскохозяйственного назначения	0,1788	<10	29 км	Нет	Среднее	Да
1116	69:04:0000015:2112	Тверская область, Бологовский район, Кафтинское сельское поселение, д. Ганево. Местоположение установлено относительно ориентира, расположенного за пределами участка. Ориентир д. Ганево. Участок находится примерно в 210 м от ориентира по направлению на северо-запад.	для ведения сельского и лесного хозяйства / земли сельскохозяйственного назначения	0,4765	<10	29 км	Нет	Среднее	Да

№	Кадастровый номер	Адрес участка, местоположение которого установлено относительно ориентира, расположенного по адресу:	вид разрешенного использования / категория земель	Площадь, Га	Диапазон площади, га	Удаленность от областного/районного центра	Близость трасс	Качество подъездных путей	Близость к водным объектам
1117	69:04:0000015:2113	Тверская область, Бологовский район, Кафтинское сельское поселение, д. Ганево. Местоположение установлено относительно ориентира, расположенного за пределами участка. Ориентир д. Ганево. Участок находится примерно в 10 м от ориентира по направлению на северо-запад.	для ведения сельского и лесного хозяйства / земли сельскохозяйственного назначения	0,831	<10	29 км	Нет	Среднее	Да
1118	69:04:0000015:2114	Тверская область, Бологовский район, Кафтинское сельское поселение. Местоположение установлено относительно ориентира, расположенного в границах участка.	для ведения сельского и лесного хозяйства / земли сельскохозяйственного назначения	0,2566	<10	29 км	Нет	Среднее	Да
1119	69:04:0000015:2115	Тверская область, Бологовский район, Кафтинское сельское поселение, д. Ганево. Местоположение установлено относительно ориентира, расположенного за пределами участка. Ориентир д. Ганево. Участок находится примерно в 10 м от ориентира по направлению на северо-запад.	для ведения сельского и лесного хозяйства / земли сельскохозяйственного назначения	1,7921	<10	29 км	Нет	Среднее	Да
1120	69:04:0000015:2116	Тверская область, Бологовский район, Кафтинское сельское поселение, д. Ганево. Местоположение установлено относительно ориентира, расположенного за пределами участка. Ориентир д. Ганево. Участок находится примерно в 10 м от ориентира по направлению на юг.	для ведения сельского и лесного хозяйства / земли сельскохозяйственного назначения	6,9794	<10	29 км	Нет	Среднее	Да
1121	69:04:0000015:2117	Тверская область, Бологовский район, Кафтинское сельское поселение, д. Ганево. Местоположение установлено относительно ориентира, расположенного за пределами участка. Ориентир д. Ганево. Участок находится примерно в 110 м от ориентира по направлению на восток.	для ведения сельского и лесного хозяйства / земли сельскохозяйственного назначения	30,3286	30-100	29 км	Нет	Среднее	Да
1122	69:04:0000015:2118	Тверская область, Бологовский	для ведения сельского и	0,9296	<10	29 км	Нет	Среднее	Да

№	Кадастровый номер	Адрес участка, местоположение которого установлено относительно ориентира, расположенного по адресу:	вид разрешенного использования / категория земель	Площадь, Га	Диапазон площади, га	Удаленность от областного/районного центра	Близость трасс	Качество подъездных путей	Близость к водным объектам
		район, Кафтинское сельское поселение, д. Ганево. Местоположение установлено относительно ориентира, расположенного за пределами участка. Ориентир д. Ганево. Участок находится примерно в 510 м от ориентира по направлению на юго-восток.	лесного хозяйства / земли сельскохозяйственного назначения						
1123	69:04:0000015:2119	Тверская область, Бологовский район, Кафтинское сельское поселение, д. Красное Раменье. Местоположение установлено относительно ориентира, расположенного за пределами участка. Ориентир д. Красное Раменье. Участок находится примерно в 1500 м от ориентира по направлению на северо-запад.	для ведения сельского и лесного хозяйства / земли сельскохозяйственного назначения	0,4153	<10	34 км	Нет	Среднее	Да
1124	69:04:0000015:2120	Тверская область, Бологовский район, Кафтинское сельское поселение, д. Красное Раменье. Местоположение установлено относительно ориентира, расположенного за пределами участка. Ориентир д. Красное Раменье. Участок находится примерно в 1200 м от ориентира по направлению на северо-запад.	для ведения сельского и лесного хозяйства / земли сельскохозяйственного назначения	0,5397	<10	34 км	Нет	Среднее	Да
1125	69:04:0000015:2121	Тверская область, Бологовский район, Кафтинское сельское поселение, д. Красное Раменье. Местоположение установлено относительно ориентира, расположенного за пределами участка. Ориентир д. Красное Раменье. Участок находится примерно в 1100 м от ориентира по направлению на северо-запад.	для ведения сельского и лесного хозяйства / земли сельскохозяйственного назначения	4,5615	<10	34 км	Нет	Среднее	Да
1126	69:04:0000015:2122	Тверская область, Бологовский район, Кафтинское сельское поселение, д. Красное Раменье. Местоположение установлено относительно ориентира, расположенного за	для ведения сельского и лесного хозяйства / земли сельскохозяйственного назначения	7,9633	<10	34 км	Нет	Среднее	Да

№	Кадастровый номер	Адрес участка, местоположение которого установлено относительно ориентира, расположенного по адресу:	вид разрешенного использования / категория земель	Площадь, Га	Диапазон площади, га	Удаленность от областного/районного центра	Близость трасс	Качество подъездных путей	Близость к водным объектам
		пределами участка. Ориентир д. Красное Раменье. Участок находится примерно в 400 м от ориентира по направлению на северо-запад.							
1127	69:04:0000015:2123	Тверская область, Бологовский район, Кафтинское сельское поселение, д. Красное Раменье. Местоположение установлено относительно ориентира, расположенного за пределами участка. Ориентир д. Красное Раменье. Участок находится примерно в 5 м от ориентира по направлению на север.	для ведения сельского и лесного хозяйства / земли сельскохозяйственного назначения	3,4478	<10	34 км	Нет	Среднее	Да
1128	69:04:0000015:2124	Тверская область, Бологовский район, Кафтинское сельское поселение, д. Красное Раменье. Местоположение установлено относительно ориентира, расположенного за пределами участка. Ориентир д. Красное Раменье. Участок находится примерно в 170 м от ориентира по направлению на северо-восток.	для ведения сельского и лесного хозяйства / земли сельскохозяйственного назначения	1,2128	<10	34 км	Нет	Среднее	Да
1129	69:04:0000015:2125	Тверская область, Бологовский район, Кафтинское сельское поселение, д. Красное Раменье. Местоположение установлено относительно ориентира, расположенного за пределами участка. Ориентир д. Красное Раменье. Участок находится примерно в 410 м от ориентира по направлению на северо-восток.	для ведения сельского и лесного хозяйства / земли сельскохозяйственного назначения	0,6356	<10	34 км	Нет	Среднее	Да
1130	69:04:0000015:2127	Тверская область, Бологовский район, Кафтинское сельское поселение, д. Красное Раменье. Местоположение установлено относительно ориентира, расположенного за пределами участка. Ориентир д. Красное Раменье. Участок находится примерно в 218 м от ориентира по направлению на север.	для ведения сельского и лесного хозяйства / земли сельскохозяйственного назначения	0,1263	<10	34 км	Нет	Среднее	Да

№	Кадастровый номер	Адрес участка, местоположение которого установлено относительно ориентира, расположенного по адресу:	вид разрешенного использования / категория земель	Площадь, Га	Диапазон площади, га	Удаленность от областного/районного центра	Близость трасс	Качество подъездных путей	Близость к водным объектам
1131	69:04:0000015:2128	Тверская область, Бологовский район, Кафтинское сельское поселение, д. Красное Раменье. Местоположение установлено относительно ориентира, расположенного за пределами участка. Ориентир д. Красное Раменье. Участок находится примерно в 30 м от ориентира по направлению на северо-запад.	для ведения сельского и лесного хозяйства / земли сельскохозяйственного назначения	0,9849	<10	34 км	Нет	Среднее	Да
1132	69:04:0000015:2129	Тверская область, Бологовский район, Кафтинское сельское поселение, д. Глубокое. Местоположение установлено относительно ориентира, расположенного за пределами участка. Ориентир д. Глубокое. Участок находится примерно в 600 м от ориентира по направлению на юго-запад.	для ведения сельского и лесного хозяйства / земли сельскохозяйственного назначения	3,4579	<10	40 км	Нет	Среднее	Да
1133	69:04:0000015:2130	Тверская область, Бологовский район, Кафтинское сельское поселение, д. Глубокое. Местоположение установлено относительно ориентира, расположенного за пределами участка. Ориентир д. Глубокое. Участок находится примерно в 550 м от ориентира по направлению на юго-запад.	для ведения сельского и лесного хозяйства / земли сельскохозяйственного назначения	0,6783	<10	40 км	Нет	Среднее	Да
1134	69:04:0000015:2131	Тверская область, Бологовский район, Кафтинское сельское поселение, д. Тимково. Местоположение установлено относительно ориентира, расположенного за пределами участка. Ориентир д. Тимково. Участок находится примерно в 100 м от ориентира по направлению на запад.	для ведения сельского и лесного хозяйства / земли сельскохозяйственного назначения	0,3547	<10	22 км	Да	Отличное	Да
1135	69:04:0000015:2133	Тверская область, Бологовский район, Кафтинское сельское поселение, д. Новосадовая. Местоположение установлено относительно ориентира, расположенного за пределами участка. Ориентир д.	для ведения сельского и лесного хозяйства / земли сельскохозяйственного назначения	0,53	<10	21 км	Да	Отличное	Да

№	Кадастровый номер	Адрес участка, местоположение которого установлено относительно ориентира, расположенного по адресу:	вид разрешенного использования / категория земель	Площадь, Га	Диапазон площади, га	Удаленность от областного/районного центра	Близость трасс	Качество подъездных путей	Близость к водным объектам
		Новосадовая. Участок находится примерно в 570 м от ориентира по направлению на юг.							
1136	69:04:0000015:2137	Тверская область, Бологовский район, Кафтинское сельское поселение, д. Глубокое. Местоположение установлено относительно ориентира, расположенного за пределами участка. Ориентир д. Глубокое. Участок находится примерно в 330 м от ориентира по направлению на юго-восток.	для ведения сельского и лесного хозяйства / земли сельскохозяйственного назначения	1,5846	<10	40 км	Нет	Среднее	Да
1137	69:04:0000015:2138	Тверская область, Бологовский район, Кафтинское сельское поселение, д. Глубокое. Местоположение установлено относительно ориентира, расположенного за пределами участка. Ориентир д. Глубокое. Участок находится примерно в 760 м от ориентира по направлению на юго-запад.	для ведения сельского и лесного хозяйства / земли сельскохозяйственного назначения	0,7217	<10	40 км	Нет	Среднее	Да
1138	69:04:0000015:2139	Тверская область, Бологовский район, Кафтинское сельское поселение, д. Глубокое. Местоположение установлено относительно ориентира, расположенного за пределами участка. Ориентир д. Глубокое. Участок находится примерно в 700 м от ориентира по направлению на юг.	для ведения сельского и лесного хозяйства / земли сельскохозяйственного назначения	1,6326	<10	40 км	Нет	Среднее	Да
1139	69:04:0000015:2140	Тверская область, Бологовский район, Кафтинское сельское поселение, д. Глубокое. Местоположение установлено относительно ориентира, расположенного за пределами участка. Ориентир д. Глубокое. Участок находится примерно в 120 м от ориентира по направлению на юг.	для ведения сельского и лесного хозяйства / земли сельскохозяйственного назначения	2,5267	<10	40 км	Нет	Среднее	Да
1140	69:04:0000015:2141	Тверская область, Бологовский район, Кафтинское сельское поселение, д. Глубокое. Местоположение	для ведения сельского и лесного хозяйства / земли сельскохозяйственного	8,2517	<10	40 км	Нет	Среднее	Да

№	Кадастровый номер	Адрес участка, местоположение которого установлено относительно ориентира, расположенного по адресу:	вид разрешенного использования / категория земель	Площадь, Га	Диапазон площади, га	Удаленность от областного/районного центра	Близость трасс	Качество подъездных путей	Близость к водным объектам
		установлено относительно ориентира, расположенного за пределами участка. Ориентир д. Глубокое. Участок находится примерно в 420 м от ориентира по направлению на юг.	назначения						
1141	69:04:0000015:2142	Тверская область, Бологовский район, Кафтинское сельское поселение, д. Глубокое. Местоположение установлено относительно ориентира, расположенного за пределами участка. Ориентир д. Глубокое. Участок находится примерно в 730 м от ориентира по направлению на юго-запад.	для ведения сельского и лесного хозяйства / земли сельскохозяйственного назначения	42,1665	30-100	40 км	Нет	Среднее	Да
1142	69:04:0000015:2143	Тверская область, Бологовский район, Кафтинское сельское поселение, д. Глубокое. Местоположение установлено относительно ориентира, расположенного за пределами участка. Ориентир д. Глубокое. Участок находится примерно в 450 м от ориентира по направлению на юго-восток.	для ведения сельского и лесного хозяйства / земли сельскохозяйственного назначения	0,4117	<10	40 км	Нет	Среднее	Да
1143	69:04:0000015:2145	Тверская область, Бологовский район, Кафтинское сельское поселение, д. Чешово. Местоположение установлено относительно ориентира, расположенного за пределами участка. Ориентир д. Чешово. Участок находится примерно в 630 м от ориентира по направлению на восток.	для ведения сельского и лесного хозяйства / земли сельскохозяйственного назначения	0,5613	<10	24 км	Да	Отличное	Да
1144	69:04:0000015:2146	Тверская область, Бологовский район, Кафтинское сельское поселение, д. Чешово. Местоположение установлено относительно ориентира, расположенного за пределами участка. Ориентир д. Чешово. Участок находится примерно в 400 м от ориентира по направлению на восток.	для ведения сельского и лесного хозяйства / земли сельскохозяйственного назначения	0,4305	<10	24 км	Да	Отличное	Да
1145	69:04:0000015:2148	Тверская область, Бологовский	для ведения сельского и	0,3546	<10	22 км	Да	Отличное	Да

№	Кадастровый номер	Адрес участка, местоположение которого установлено относительно ориентира, расположенного по адресу:	вид разрешенного использования / категория земель	Площадь, Га	Диапазон площади, га	Удаленность от областного/районного центра	Близость трасс	Качество подъездных путей	Близость к водным объектам
		район, Кафтинское сельское поселение, д. Тимково. Местоположение установлено относительно ориентира, расположенного за пределами участка. Ориентир д. Тимково. Участок находится примерно в 1000 м от ориентира по направлению на север.	лесного хозяйства / земли сельскохозяйственного назначения						
1146	69:04:0000015:2149	Тверская область, Бологовский район, Кафтинское сельское поселение, д. Заозерье. Местоположение установлено относительно ориентира, расположенного за пределами участка. Ориентир д. Заозерье. Участок находится примерно в 520 м от ориентира по направлению на юго-восток.	для ведения сельского и лесного хозяйства / земли сельскохозяйственного назначения	13,6567	10-30	40 км	Нет	Среднее	Да
1147	69:04:0000015:2150	Тверская область, Бологовский район, Кафтинское сельское поселение, д. Гоголево. Местоположение установлено относительно ориентира, расположенного за пределами участка. Ориентир д. Гоголево. Участок находится примерно в 940 м от ориентира по направлению на северо-восток.	для ведения сельского и лесного хозяйства / земли сельскохозяйственного назначения	43,4276	30-100	40 км	Нет	Среднее	Да
1148	69:04:0000015:2151	Тверская область, Бологовский район, Кафтинское сельское поселение, д. Гоголево. Местоположение установлено относительно ориентира, расположенного за пределами участка. Ориентир д. Гоголево. Участок находится примерно в 800 м от ориентира по направлению на северо-восток.	для ведения сельского и лесного хозяйства / земли сельскохозяйственного назначения	6,8502	<10	40 км	Нет	Среднее	Да
1149	69:04:0000015:2152	Тверская область, Бологовский район, Кафтинское сельское поселение, д. Гоголево. Местоположение установлено относительно ориентира, расположенного за пределами участка. Ориентир д. Гоголево. Участок находится примерно в 860 м от ориентира по	для ведения сельского и лесного хозяйства / земли сельскохозяйственного назначения	1,3198	<10	40 км	Нет	Среднее	Да

№	Кадастровый номер	Адрес участка, местоположение которого установлено относительно ориентира, расположенного по адресу:	вид разрешенного использования / категория земель	Площадь, Га	Диапазон площади, га	Удаленность от областного/районного центра	Близость трасс	Качество подъездных путей	Близость к водным объектам
		направлению на северо-восток.							
1150	69:04:0000015:2153	Тверская область, Бологовский район, Кафтинское сельское поселение, район д. Гоголево. Местоположение установлено относительно ориентира, расположенного в границах участка.	для ведения сельского и лесного хозяйства / земли сельскохозяйственного назначения	0,9029	<10	40 км	Нет	Среднее	Да
1151	69:04:0000015:2157	Тверская область, Бологовский район, Кафтинское сельское поселение, д. Тимково. Местоположение установлено относительно ориентира, расположенного за пределами участка. Ориентир д. Тимково. Участок находится примерно в 170 м от ориентира по направлению на юго-восток.	для ведения сельского и лесного хозяйства / земли сельскохозяйственного назначения	4,8514	<10	22 км	Да	Отличное	Да
1152	69:04:0000015:2160	Тверская область, Бологовский район, Кафтинское сельское поселение, д. Чешово. Местоположение установлено относительно ориентира, расположенного за пределами участка. Ориентир д. Чешово. Участок находится примерно в 230 м от ориентира по направлению на юго-восток.	для ведения сельского и лесного хозяйства / земли сельскохозяйственного назначения	0,5946	<10	24 км	Да	Отличное	Да
1153	69:04:0000015:2161	Тверская область, Бологовский район, Кафтинское сельское поселение, д. Чешово. Местоположение установлено относительно ориентира, расположенного за пределами участка. Ориентир д. Чешово. Участок находится примерно в 320 м от ориентира по направлению на юго-восток.	для ведения сельского и лесного хозяйства / земли сельскохозяйственного назначения	1,9768	<10	24 км	Да	Отличное	Да
1154	69:04:0000015:2162	Тверская область, Бологовский район, Кафтинское сельское поселение, д. Чешово. Местоположение установлено относительно ориентира, расположенного за пределами участка. Ориентир д. Чешово. Участок находится примерно в 610 м от ориентира по	для ведения сельского и лесного хозяйства / земли сельскохозяйственного назначения	0,8985	<10	24 км	Да	Отличное	Да

№	Кадастровый номер	Адрес участка, местоположение которого установлено относительно ориентира, расположенного по адресу:	вид разрешенного использования / категория земель	Площадь, Га	Диапазон площади, га	Удаленность от областного/районного центра	Близость трасс	Качество подъездных путей	Близость к водным объектам
		направлению на юго-восток.							
1155	69:04:0000015:2163	Тверская область, Бологовский район, Кафтинское сельское поселение, д. Заозерье. Местоположение установлено относительно ориентира, расположенного за пределами участка. Ориентир д. Заозерье. Участок находится примерно в 1520 м от ориентира по направлению на восток.	для ведения сельского и лесного хозяйства / земли сельскохозяйственного назначения	0,55	<10	40 км	Нет	Среднее	Да
1156	69:04:0000015:2165	Тверская область, Бологовский район, Кафтинское сельское поселение, д. Красное Раменье. Местоположение установлено относительно ориентира, расположенного за пределами участка. Ориентир д. Красное Раменье. Участок находится примерно в 10 м от ориентира по направлению на восток.	для ведения сельского и лесного хозяйства / земли сельскохозяйственного назначения	1,8369	<10	34 км	Нет	Среднее	Да
1157	69:04:0000015:2166	Тверская область, Бологовский район, Кафтинское сельское поселение, д. Красное Раменье. Местоположение установлено относительно ориентира, расположенного за пределами участка. Ориентир д. Красное Раменье. Участок находится примерно в 380 м от ориентира по направлению на запад.	для ведения сельского и лесного хозяйства / земли сельскохозяйственного назначения	0,3345	<10	34 км	Нет	Среднее	Да
1158	69:04:0000015:2167	Тверская область, Бологовский район, Кафтинское сельское поселение, д. Красное Раменье. Местоположение установлено относительно ориентира, расположенного за пределами участка. Ориентир д. Красное Раменье. Участок находится примерно в 580 м от ориентира по направлению на запад.	для ведения сельского и лесного хозяйства / земли сельскохозяйственного назначения	1,4802	<10	34 км	Нет	Среднее	Да
1159	69:04:0000015:2168	Тверская область, Бологовский район, Кафтинское сельское поселение, д. Красное Раменье. Местоположение установлено относительно	для ведения сельского и лесного хозяйства / земли сельскохозяйственного назначения	0,6683	<10	34 км	Нет	Среднее	Да

№	Кадастровый номер	Адрес участка, местоположение которого установлено относительно ориентира, расположенного по адресу:	вид разрешенного использования / категория земель	Площадь, Га	Диапазон площади, га	Удаленность от областного/районного центра	Близость трасс	Качество подъездных путей	Близость к водным объектам
		ориентира, расположенного за пределами участка. Ориентир д. Красное Раменье. Участок находится примерно в 670 м от ориентира по направлению на юго-запад.							
1160	69:04:0000015:2169	Тверская область, Бологовский район, Кафтинское сельское поселение, д. Красное Раменье. Местоположение установлено относительно ориентира, расположенного за пределами участка. Ориентир д. Красное Раменье. Участок находится примерно в 540 м от ориентира по направлению на юго-запад.	для ведения сельского и лесного хозяйства / земли сельскохозяйственного назначения	10,99	10-30	34 км	Нет	Среднее	Да
1161	69:04:0000015:2170	Тверская область, Бологовский район, Кафтинское сельское поселение, д. Красное Раменье. Местоположение установлено относительно ориентира, расположенного за пределами участка. Ориентир д. Красное Раменье. Участок находится примерно в 510 м от ориентира по направлению на юго-запад.	для ведения сельского и лесного хозяйства / земли сельскохозяйственного назначения	0,2959	<10	34 км	Нет	Среднее	Да
1162	69:04:0000015:2171	Тверская область, Бологовский район, Кафтинское сельское поселение, д. Красное Раменье. Местоположение установлено относительно ориентира, расположенного за пределами участка. Ориентир д. Красное Раменье. Участок находится примерно в 440 м от ориентира по направлению на юго-запад.	для ведения сельского и лесного хозяйства / земли сельскохозяйственного назначения	0,2017	<10	34 км	Нет	Среднее	Да
1163	69:04:0000015:2172	Тверская область, Бологовский район, Кафтинское сельское поселение, д. Ганево. Местоположение установлено относительно ориентира, расположенного за пределами участка. Ориентир д. Ганево. Участок находится примерно в 1300 м от ориентира по	для ведения сельского и лесного хозяйства / земли сельскохозяйственного назначения	1,3729	<10	29 км	Нет	Среднее	Да

№	Кадастровый номер	Адрес участка, местоположение которого установлено относительно ориентира, расположенного по адресу:	вид разрешенного использования / категория земель	Площадь, Га	Диапазон площади, га	Удаленность от областного/районного центра	Близость трасс	Качество подъездных путей	Близость к водным объектам
		направлению на юго-восток							
1164	69:04:0000015:2173	Тверская область, Бологовский район, Кафтинское сельское поселение, д. Ганево. Местоположение установлено относительно ориентира, расположенного за пределами участка. Ориентир д. Ганево. Участок находится примерно в 980 м от ориентира по направлению на юго-восток	для ведения сельского и лесного хозяйства / земли сельскохозяйственного назначения	0,1526	<10	29 км	Нет	Среднее	Да
1165	69:04:0000015:2174	Тверская область, Бологовский район, Кафтинское сельское поселение, д. Красное Раменье. Местоположение установлено относительно ориентира, расположенного за пределами участка. Ориентир д. Красное Раменье. Участок находится примерно в 60 м от ориентира по направлению на юг.	для ведения сельского и лесного хозяйства / земли сельскохозяйственного назначения	1,2207	<10	34 км	Нет	Среднее	Да
1166	69:04:0000015:2175	Тверская область, Бологовский район, Кафтинское сельское поселение, д. Красное Раменье. Местоположение установлено относительно ориентира, расположенного за пределами участка. Ориентир д. Красное Раменье. Участок находится примерно в 300 м от ориентира по направлению на юго-восток.	для ведения сельского и лесного хозяйства / земли сельскохозяйственного назначения	3,9898	<10	34 км	Нет	Среднее	Да
1167	69:04:0000015:2176	Тверская область, Бологовский район, Кафтинское сельское поселение, д. Красное Раменье. Местоположение установлено относительно ориентира, расположенного за пределами участка. Ориентир д. Красное Раменье. Участок находится примерно в 500 м от ориентира по направлению на юг.	для ведения сельского и лесного хозяйства / земли сельскохозяйственного назначения	0,8312	<10	34 км	Нет	Среднее	Да
1168	69:04:0000015:2177	Тверская область, Бологовский район, Кафтинское сельское поселение, д. Красное Раменье. Местоположение установлено относительно	для ведения сельского и лесного хозяйства / земли сельскохозяйственного назначения	0,7939	<10	34 км	Нет	Среднее	Да

№	Кадастровый номер	Адрес участка, местоположение которого установлено относительно ориентира, расположенного по адресу:	вид разрешенного использования / категория земель	Площадь, Га	Диапазон площади, га	Удаленность от областного/районного центра	Близость трасс	Качество подъездных путей	Близость к водным объектам
		ориентира, расположенного за пределами участка. Ориентир д. Красное Раменье. Участок находится примерно в 500 м от ориентира по направлению на юго-восток.							
1169	69:04:0000015:2178	Тверская область, Бологовский район, Кафтинское сельское поселение, д. Красное Раменье. Местоположение установлено относительно ориентира, расположенного за пределами участка. Ориентир д. Красное Раменье. Участок находится примерно в 650 м от ориентира по направлению на юго-восток.	для ведения сельского и лесного хозяйства / земли сельскохозяйственного назначения	1,4049	<10	34 км	Нет	Среднее	Да
1170	69:04:0000015:2179	Тверская область, Бологовский район, Кафтинское сельское поселение, д. Красное Раменье. Местоположение установлено относительно ориентира, расположенного за пределами участка. Ориентир д. Красное Раменье. Участок находится примерно в 970 м от ориентира по направлению на юго-восток.	для ведения сельского и лесного хозяйства / земли сельскохозяйственного назначения	0,7181	<10	34 км	Нет	Среднее	Да
1171	69:04:0000015:2180	Тверская область, Бологовский район, Кафтинское сельское поселение, д. Красное Раменье. Местоположение установлено относительно ориентира, расположенного за пределами участка. Ориентир д. Красное Раменье. Участок находится примерно в 1230 м от ориентира по направлению на юго-восток.	для ведения сельского и лесного хозяйства / земли сельскохозяйственного назначения	4,4488	<10	34 км	Нет	Среднее	Да
1172	69:04:0000015:2181	Тверская область, Бологовский район, Кафтинское сельское поселение, д. Красное Раменье. Местоположение установлено относительно ориентира, расположенного за пределами участка. Ориентир д. Красное Раменье. Участок находится примерно в 1200 м от	для ведения сельского и лесного хозяйства / земли сельскохозяйственного назначения	2,25	<10	34 км	Нет	Среднее	Да

№	Кадастровый номер	Адрес участка, местоположение которого установлено относительно ориентира, расположенного по адресу:	вид разрешенного использования / категория земель	Площадь, Га	Диапазон площади, га	Удаленность от областного/районного центра	Близость трасс	Качество подъездных путей	Близость к водным объектам
		ориентира по направлению на юго-восток.							
1173	69:04:0000015:2182	Тверская область, Бологовский район, Кафтинское сельское поселение, д. Красное Раменье. Местоположение установлено относительно ориентира, расположенного за пределами участка. Ориентир д. Красное Раменье. Участок находится примерно в 1370 м от ориентира по направлению на юго-восток.	для ведения сельского и лесного хозяйства / земли сельскохозяйственного назначения	0,7077	<10	34 км	Нет	Среднее	Да
1174	69:04:0000015:2184	Тверская область, Бологовский район, Кафтинское сельское поселение, д. Красное Раменье. Местоположение установлено относительно ориентира, расположенного за пределами участка. Ориентир д. Красное Раменье. Участок находится примерно в 3100 м от ориентира по направлению на юго-восток.	для ведения сельского и лесного хозяйства / земли сельскохозяйственного назначения	45,4704	30-100	34 км	Нет	Среднее	Да
1175	69:04:0000015:2185	Тверская область, Бологовский район, Кафтинское сельское поселение, д. Красное Раменье. Местоположение установлено относительно ориентира, расположенного за пределами участка. Ориентир д. Красное Раменье. Участок находится примерно в 2840 м от ориентира по направлению на юго-восток.	для ведения сельского и лесного хозяйства / земли сельскохозяйственного назначения	16,3741	10-30	34 км	Нет	Среднее	Да
1176	69:04:0000015:2186	Тверская область, Бологовский район, Кафтинское сельское поселение, д. Красное Раменье. Местоположение установлено относительно ориентира, расположенного за пределами участка. Ориентир д. Красное Раменье. Участок находится примерно в 3070 м от ориентира по направлению на юго-восток.	для ведения сельского и лесного хозяйства / земли сельскохозяйственного назначения	98,7285	30-100	34 км	Нет	Среднее	Да
1177	69:04:0000015:2187	Тверская область, Бологовский	для ведения сельского и	3,0526	<10	34 км	Нет	Среднее	Да

№	Кадастровый номер	Адрес участка, местоположение которого установлено относительно ориентира, расположенного по адресу:	вид разрешенного использования / категория земель	Площадь, Га	Диапазон площади, га	Удаленность от областного/районного центра	Близость трасс	Качество подъездных путей	Близость к водным объектам
		район, Кафтинское сельское поселение, д. Красное Раменье. Местоположение установлено относительно ориентира, расположенного за пределами участка. Ориентир д. Красное Раменье. Участок находится примерно в 4000 м от ориентира по направлению на юго-восток.	лесного хозяйства / земли сельскохозяйственного назначения						
1178	69:04:0000015:2188	Тверская область, Бологовский район, Кафтинское сельское поселение, д. Красное Раменье. Местоположение установлено относительно ориентира, расположенного за пределами участка. Ориентир д. Красное Раменье. Участок находится примерно в 2000 м от ориентира по направлению на юго-восток.	для ведения сельского и лесного хозяйства / земли сельскохозяйственного назначения	109,8414	>100	34 км	Нет	Среднее	Да
1179	69:04:0000015:2189	Тверская область, Бологовский район, Кафтинское сельское поселение, д. Ганево. Местоположение установлено относительно ориентира, расположенного за пределами участка. Ориентир д. Ганево. Участок находится примерно в 1800 м от ориентира по направлению на юг.	для ведения сельского и лесного хозяйства / земли сельскохозяйственного назначения	1,406	<10	29 км	Нет	Среднее	Да
1180	69:04:0000015:2190	Тверская область, Бологовский район, Кафтинское сельское поселение, д. Ганево. Местоположение установлено относительно ориентира, расположенного за пределами участка. Ориентир д. Ганево. Участок находится примерно в 1700 м от ориентира по направлению на юг.	для ведения сельского и лесного хозяйства / земли сельскохозяйственного назначения	1,3682	<10	29 км	Нет	Среднее	Да
1181	69:04:0000015:2191	Тверская область, Бологовский район, Кафтинское сельское поселение, д. Ганево. Местоположение установлено относительно ориентира, расположенного за пределами участка. Ориентир д.	для ведения сельского и лесного хозяйства / земли сельскохозяйственного назначения	1,8723	<10	29 км	Нет	Среднее	Да

№	Кадастровый номер	Адрес участка, местоположение которого установлено относительно ориентира, расположенного по адресу:	вид разрешенного использования / категория земель	Площадь, Га	Диапазон площади, га	Удаленность от областного/районного центра	Близость трасс	Качество подъездных путей	Близость к водным объектам
		Ганево. Участок находится примерно в 1670 м от ориентира по направлению на юг.							
1182	69:04:0000015:2192	Тверская область, Бологовский район, Кафтинское сельское поселение, д. Ганево. Местоположение установлено относительно ориентира, расположенного за пределами участка. Ориентир д. Ганево. Участок находится примерно в 1670 м от ориентира по направлению на юг.	для ведения сельского и лесного хозяйства / земли сельскохозяйственного назначения	0,3879	<10	29 км	Нет	Среднее	Да
1183	69:04:0000015:2193	Тверская область, Бологовский район, Кафтинское сельское поселение, д. Селилово. Местоположение установлено относительно ориентира, расположенного за пределами участка. Ориентир д. Селилово. Участок находится примерно в 780 м от ориентира по направлению на восток.	для ведения сельского и лесного хозяйства / земли сельскохозяйственного назначения	1,8062	<10	27 км	Нет	Отличное	Нет
1184	69:04:0000015:2194	Тверская область, Бологовский район, Кафтинское сельское поселение, д. Селилово. Местоположение установлено относительно ориентира, расположенного за пределами участка. Ориентир д. Селилово. Участок находится примерно в 320 м от ориентира по направлению на восток.	для ведения сельского и лесного хозяйства / земли сельскохозяйственного назначения	10,1845	10-30	27 км	Нет	Отличное	Нет
1185	69:04:0000015:2195	Тверская область, Бологовский район, Кафтинское сельское поселение, д. Селилово. Местоположение установлено относительно ориентира, расположенного за пределами участка. Ориентир д. Селилово. Участок находится примерно в 290 м от ориентира по направлению на север.	для ведения сельского и лесного хозяйства / земли сельскохозяйственного назначения	6,5048	<10	27 км	Нет	Отличное	Нет
1186	69:04:0000015:2196	Тверская область, Бологовский район, Кафтинское сельское поселение, д. Селилово. Местоположение	для ведения сельского и лесного хозяйства / земли сельскохозяйственного	0,5956	<10	27 км	Нет	Отличное	Нет

№	Кадастровый номер	Адрес участка, местоположение которого установлено относительно ориентира, расположенного по адресу:	вид разрешенного использования / категория земель	Площадь, Га	Диапазон площади, га	Удаленность от областного/районного центра	Близость трасс	Качество подъездных путей	Близость к водным объектам
		установлено относительно ориентира, расположенного за пределами участка. Ориентир д. Селилово. Участок находится примерно в 5 м от ориентира по направлению на север.	назначения						
1187	69:04:0000015:2197	Тверская область, Бологовский район, Кафтинское сельское поселение, д. Селилово. Местоположение установлено относительно ориентира, расположенного за пределами участка. Ориентир д. Селилово. Участок находится примерно в 5 м от ориентира по направлению на юго-восток.	для ведения сельского и лесного хозяйства / земли сельскохозяйственного назначения	0,5559	<10	27 км	Нет	Отличное	Нет
1188	69:04:0000015:2198	Тверская область, Бологовский район, Кафтинское сельское поселение, д. Селилово. Местоположение установлено относительно ориентира, расположенного за пределами участка. Ориентир д. Селилово. Участок находится примерно в 40 м от ориентира по направлению на юго-восток.	для ведения сельского и лесного хозяйства / земли сельскохозяйственного назначения	4,4249	<10	27 км	Нет	Отличное	Нет
1189	69:04:0000015:2199	Тверская область, Бологовский район, Кафтинское сельское поселение, д. Селилово. Местоположение установлено относительно ориентира, расположенного за пределами участка. Ориентир д. Селилово. Участок находится примерно в 480 м от ориентира по направлению на юг.	для ведения сельского и лесного хозяйства / земли сельскохозяйственного назначения	3,9447	<10	27 км	Нет	Отличное	Нет
1190	69:04:0000015:2202	Тверская область, Бологовский район, Кафтинское сельское поселение, д. Селилово. Местоположение установлено относительно ориентира, расположенного за пределами участка. Ориентир д. Селилово. Участок находится примерно в 700 м от ориентира по направлению на юг.	для ведения сельского и лесного хозяйства / земли сельскохозяйственного назначения	1,0473	<10	27 км	Нет	Отличное	Нет
1191	69:04:0000015:2203	Тверская область, Бологовский	для ведения сельского и	0,0957	<10	34 км	Нет	Среднее	Да

№	Кадастровый номер	Адрес участка, местоположение которого установлено относительно ориентира, расположенного по адресу:	вид разрешенного использования / категория земель	Площадь, Га	Диапазон площади, га	Удаленность от областного/районного центра	Близость трасс	Качество подъездных путей	Близость к водным объектам
		район, Кафтинское сельское поселение, д. Красное Раменье. Местоположение установлено относительно ориентира, расположенного за пределами участка. Ориентир д. Красное Раменье. Участок находится примерно в 1160 м от ориентира по направлению на юго-запад.	лесного хозяйства / земли сельскохозяйственного назначения						
1192	69:04:0000015:2204	Тверская область, Бологовский район, Кафтинское сельское поселение, д. Селилово. Местоположение установлено относительно ориентира, расположенного за пределами участка. Ориентир д. Селилово. Участок находится примерно в 5 м от ориентира по направлению на запад.	для ведения сельского и лесного хозяйства / земли сельскохозяйственного назначения	0,1497	<10	27 км	Нет	Отличное	Нет
1193	69:04:0000015:2206	Тверская область, Бологовский район, Кафтинское сельское поселение, д. Селилово. Местоположение установлено относительно ориентира, расположенного за пределами участка. Ориентир д. Селилово. Участок находится примерно в 120 м от ориентира по направлению на северо-запад.	для ведения сельского и лесного хозяйства / земли сельскохозяйственного назначения	0,2166	<10	27 км	Нет	Отличное	Нет
1194	69:04:0000015:2207	Тверская область, Бологовский район, Кафтинское сельское поселение, д. Селилово. Местоположение установлено относительно ориентира, расположенного за пределами участка. Ориентир д. Селилово. Участок находится примерно в 150 м от ориентира по направлению на северо-запад.	для ведения сельского и лесного хозяйства / земли сельскохозяйственного назначения	0,0734	<10	27 км	Нет	Отличное	Нет
1195	69:04:0000015:2208	Тверская область, Бологовский район, Кафтинское сельское поселение, д. Селилово. Местоположение установлено относительно ориентира, расположенного за пределами участка. Ориентир д. Селилово. Участок находится	для ведения сельского и лесного хозяйства / земли сельскохозяйственного назначения	0,8487	<10	27 км	Нет	Отличное	Нет

№	Кадастровый номер	Адрес участка, местоположение которого установлено относительно ориентира, расположенного по адресу:	вид разрешенного использования / категория земель	Площадь, Га	Диапазон площади, га	Удаленность от областного/районного центра	Близость трасс	Качество подъездных путей	Близость к водным объектам
		примерно в 470 м от ориентира по направлению на северо-запад.							
1196	69:04:0000015:2209	Тверская область, Бологовский район, Кафтинское сельское поселение, д. Гоголево. Местоположение установлено относительно ориентира, расположенного в границах участка.	для ведения сельского и лесного хозяйства / земли сельскохозяйственного назначения	0,5063	<10	40 км	Нет	Среднее	Да
1197	69:04:0000015:2210	Тверская область, Бологовский район, Кафтинское сельское поселение, д. Гоголево. Местоположение установлено относительно ориентира, расположенного за пределами участка. Ориентир д. Гоголево. Участок находится примерно в 5 м от ориентира по направлению на юго-восток.	для ведения сельского и лесного хозяйства / земли сельскохозяйственного назначения	0,6851	<10	40 км	Нет	Среднее	Да
1198	69:04:0000015:2211	Тверская область, Бологовский район, Кафтинское сельское поселение, д. Гоголево. Местоположение установлено относительно ориентира, расположенного за пределами участка. Ориентир д. Гоголево. Участок находится примерно в 100 м от ориентира по направлению на юго-восток.	для ведения сельского и лесного хозяйства / земли сельскохозяйственного назначения	0,0566	<10	40 км	Нет	Среднее	Да
1199	69:04:0000015:2212	Тверская область, Бологовский район, Кафтинское сельское поселение, д. Гоголево. Местоположение установлено относительно ориентира, расположенного за пределами участка. Ориентир д. Гоголево. Участок находится примерно в 100 м от ориентира по направлению на юго-запад.	для ведения сельского и лесного хозяйства / земли сельскохозяйственного назначения	0,5668	<10	40 км	Нет	Среднее	Да
1200	69:04:0000015:2213	Тверская область, Бологовский район, Кафтинское сельское поселение, д. Гоголево. Местоположение установлено относительно ориентира, расположенного за пределами участка. Ориентир д. Гоголево. Участок находится	для ведения сельского и лесного хозяйства / земли сельскохозяйственного назначения	0,4745	<10	40 км	Нет	Среднее	Да

№	Кадастровый номер	Адрес участка, местоположение которого установлено относительно ориентира, расположенного по адресу:	вид разрешенного использования / категория земель	Площадь, Га	Диапазон площади, га	Удаленность от областного/районного центра	Близость трасс	Качество подъездных путей	Близость к водным объектам
		примерно в 100 м от ориентира по направлению на юг.							
1201	69:04:0000015:2214	Тверская область, Бологовский район, Кафтинское сельское поселение, д. Ямник. Местоположение установлено относительно ориентира, расположенного за пределами участка. Ориентир д. Ямник. Участок находится примерно в 200 м от ориентира по направлению на север.	для ведения сельского и лесного хозяйства / земли сельскохозяйственного назначения	1,6455	<10	29 км	Нет	Отличное	Да
1202	69:04:0000015:2215	Тверская область, Бологовский район, Кафтинское сельское поселение, д. Ямник. Местоположение установлено относительно ориентира, расположенного за пределами участка. Ориентир д. Ямник. Участок находится примерно в 100 м от ориентира по направлению на север.	для ведения сельского и лесного хозяйства / земли сельскохозяйственного назначения	0,0577	<10	29 км	Нет	Отличное	Да
1203	69:04:0000015:2216	Тверская область, Бологовский район, Кафтинское сельское поселение, д. Ямник. Местоположение установлено относительно ориентира, расположенного за пределами участка. Ориентир д. Ямник. Участок находится примерно в 110 м от ориентира по направлению на север.	для ведения сельского и лесного хозяйства / земли сельскохозяйственного назначения	0,1721	<10	29 км	Нет	Отличное	Да
1204	69:04:0000015:2217	Тверская область, Бологовский район, Кафтинское сельское поселение, д. Ямник. Местоположение установлено относительно ориентира, расположенного за пределами участка. Ориентир д. Ямник. Участок находится примерно в 40 м от ориентира по направлению на север.	для ведения сельского и лесного хозяйства / земли сельскохозяйственного назначения	0,2932	<10	29 км	Нет	Отличное	Да
1205	69:04:0000015:2218	Тверская область, Бологовский район, Кафтинское сельское поселение, д. Ямник. Местоположение установлено относительно	для ведения сельского и лесного хозяйства / земли сельскохозяйственного назначения	0,0864	<10	29 км	Нет	Отличное	Да

№	Кадастровый номер	Адрес участка, местоположение которого установлено относительно ориентира, расположенного по адресу:	вид разрешенного использования / категория земель	Площадь, Га	Диапазон площади, га	Удаленность от областного/районного центра	Близость трасс	Качество подъездных путей	Близость к водным объектам
		ориентира, расположенного за пределами участка. Ориентир д. Ямник. Участок находится примерно в 130 м от ориентира по направлению на север.							
1206	69:04:0000015:2219	Тверская область, Бологовский район, Кафтинское сельское поселение, д. Ямник. Местоположение установлено относительно ориентира, расположенного за пределами участка. Ориентир д. Ямник. Участок находится примерно в 130 м от ориентира по направлению на северо-восток.	для ведения сельского и лесного хозяйства / земли сельскохозяйственного назначения	0,1035	<10	29 км	Нет	Отличное	Да
1207	69:04:0000015:2220	Тверская область, Бологовский район, Кафтинское сельское поселение, д. Ямник. Местоположение установлено относительно ориентира, расположенного за пределами участка. Ориентир д. Ямник. Участок находится примерно в 50 м от ориентира по направлению на север.	для ведения сельского и лесного хозяйства / земли сельскохозяйственного назначения	0,072	<10	29 км	Нет	Отличное	Да
1208	69:04:0000015:2221	Тверская область, Бологовский район, Кафтинское сельское поселение, д. Ямник. Местоположение установлено относительно ориентира, расположенного за пределами участка. Ориентир д. Ямник. Участок находится примерно в 50 м от ориентира по направлению на северо-восток.	для ведения сельского и лесного хозяйства / земли сельскохозяйственного назначения	0,0571	<10	29 км	Нет	Отличное	Да
1209	69:04:0000015:2222	Тверская область, Бологовский район, Кафтинское сельское поселение, д. Ямник. Местоположение установлено относительно ориентира, расположенного за пределами участка. Ориентир д. Ямник. Участок находится примерно в 40 м от ориентира по направлению на северо-восток.	для ведения сельского и лесного хозяйства / земли сельскохозяйственного назначения	0,1264	<10	29 км	Нет	Отличное	Да
1210	69:04:0000015:2223	Тверская область, Бологовский район,	для ведения сельского и лесного хозяйства /	0,5259	<10	29 км	Нет	Отличное	Да

№	Кадастровый номер	Адрес участка, местоположение которого установлено относительно ориентира, расположенного по адресу:	вид разрешенного использования / категория земель	Площадь, Га	Диапазон площади, га	Удаленность от областного/районного центра	Близость трасс	Качество подъездных путей	Близость к водным объектам
		Кафтинское сельское поселение, д. Ямник. Местоположение установлено относительно ориентира, расположенного за пределами участка. Ориентир д. Ямник. Участок находится примерно в 80 м от ориентира по направлению на восток.	земли сельскохозяйственного назначения						
1211	69:04:0000015:2224	Тверская область, Бологовский район, Кафтинское сельское поселение, д. Ямник. Местоположение установлено относительно ориентира, расположенного за пределами участка. Ориентир д. Ямник. Участок находится примерно в 5 м от ориентира по направлению на запад.	для ведения сельского и лесного хозяйства / земли сельскохозяйственного назначения	0,1242	<10	29 км	Нет	Отличное	Да
1212	69:04:0000015:2225	Тверская область, Бологовский район, Кафтинское сельское поселение, д. Ямник. Местоположение установлено относительно ориентира, расположенного за пределами участка. Ориентир д. Ямник. Участок находится примерно в 230 м от ориентира по направлению на юго-восток.	для ведения сельского и лесного хозяйства / земли сельскохозяйственного назначения	0,2626	<10	29 км	Нет	Отличное	Да
1213	69:04:0000015:2226	Тверская область, Бологовский район, Кафтинское сельское поселение, д. Ямник. Местоположение установлено относительно ориентира, расположенного за пределами участка. Ориентир д. Ямник. Участок находится примерно в 520 м от ориентира по направлению на юг.	для ведения сельского и лесного хозяйства / земли сельскохозяйственного назначения	0,2239	<10	29 км	Нет	Отличное	Да
1214	69:04:0000015:2227	Тверская область, Бологовский район, Кафтинское сельское поселение, д. Ямник. Местоположение установлено относительно ориентира, расположенного за пределами участка. Ориентир д. Ямник. Участок находится примерно в 620 м от ориентира по направлению на юго-восток.	для ведения сельского и лесного хозяйства / земли сельскохозяйственного назначения	0,9446	<10	29 км	Нет	Отличное	Да

№	Кадастровый номер	Адрес участка, местоположение которого установлено относительно ориентира, расположенного по адресу:	вид разрешенного использования / категория земель	Площадь, Га	Диапазон площади, га	Удаленность от областного/районного центра	Близость трасс	Качество подъездных путей	Близость к водным объектам
1215	69:04:0000015:2228	Тверская область, Бологовский район, Кафтинское сельское поселение, д. Ямник. Местоположение установлено относительно ориентира, расположенного за пределами участка. Ориентир д. Ямник. Участок находится примерно в 790 м от ориентира по направлению на северо-запад.	для ведения сельского и лесного хозяйства / земли сельскохозяйственного назначения	0,3806	<10	29 км	Нет	Отличное	Да
1216	69:04:0000015:2229	Тверская область, Бологовский район, Кафтинское сельское поселение, д. Ямник. Местоположение установлено относительно ориентира, расположенного за пределами участка. Ориентир д. Ямник. Участок находится примерно в 430 м от ориентира по направлению на северо-запад.	для ведения сельского и лесного хозяйства / земли сельскохозяйственного назначения	0,0568	<10	29 км	Нет	Отличное	Да
1217	69:04:0000015:2230	Тверская область, Бологовский район, Кафтинское сельское поселение, д. Селилово. Местоположение установлено относительно ориентира, расположенного за пределами участка. Ориентир д. Селилово. Участок находится примерно в 1500 м от ориентира по направлению на юго-запад.	для ведения сельского и лесного хозяйства / земли сельскохозяйственного назначения	27,3533	10-30	27 км	Нет	Отличное	Нет
1218	69:04:0000015:2231	Тверская область, Бологовский район, Кафтинское сельское поселение, д. Пальцево. Местоположение установлено относительно ориентира, расположенного за пределами участка. Ориентир д. Пальцево. Участок находится примерно в 2950 м от ориентира по направлению на север.	для ведения сельского и лесного хозяйства / земли сельскохозяйственного назначения	2,066	<10	39 км	Нет	Отличное	Да
1219	69:04:0000015:2232	Тверская область, Бологовский район, Кафтинское сельское поселение, д. Пальцево. Местоположение установлено относительно ориентира, расположенного за пределами участка. Ориентир д. Пальцево. Участок находится	для ведения сельского и лесного хозяйства / земли сельскохозяйственного назначения	3,0927	<10	39 км	Нет	Отличное	Да

№	Кадастровый номер	Адрес участка, местоположение которого установлено относительно ориентира, расположенного по адресу:	вид разрешенного использования / категория земель	Площадь, Га	Диапазон площади, га	Удаленность от областного/районного центра	Близость трасс	Качество подъездных путей	Близость к водным объектам
		примерно в 2910 м от ориентира по направлению на север.							
1220	69:04:0000015:2233	Тверская область, Бологовский район, Кафтинское сельское поселение, д. Пальцево. Местоположение установлено относительно ориентира, расположенного за пределами участка. Ориентир д. Пальцево. Участок находится примерно в 3070 м от ориентира по направлению на северо-восток.	для ведения сельского и лесного хозяйства / земли сельскохозяйственного назначения	3,1553	<10	39 км	Нет	Отличное	Да
1221	69:04:0000015:2234	Тверская область, Бологовский район, Кафтинское сельское поселение, д. Пальцево. Местоположение установлено относительно ориентира, расположенного за пределами участка. Ориентир д. Пальцево. Участок находится примерно в 3250 м от ориентира по направлению на северо-восток.	для ведения сельского и лесного хозяйства / земли сельскохозяйственного назначения	7,5157	<10	39 км	Нет	Отличное	Да
1222	69:04:0000015:2235	Тверская область, Бологовский район, Кафтинское сельское поселение, д. Пальцево. Местоположение установлено относительно ориентира, расположенного за пределами участка. Ориентир д. Пальцево. Участок находится примерно в 2810 м от ориентира по направлению на северо-восток.	для ведения сельского и лесного хозяйства / земли сельскохозяйственного назначения	5,0695	<10	39 км	Нет	Отличное	Да
1223	69:04:0000015:2236	Тверская область, Бологовский район, Кафтинское сельское поселение, д. Пальцево. Местоположение установлено относительно ориентира, расположенного за пределами участка. Ориентир д. Пальцево. Участок находится примерно в 1240 м от ориентира по направлению на северо-восток.	для ведения сельского и лесного хозяйства / земли сельскохозяйственного назначения	225,0871	>100	39 км	Нет	Отличное	Да
1224	69:04:0000015:2237	Тверская область, Бологовский район, Кафтинское сельское поселение, д. Логиново. Местоположение установлено относительно	для ведения сельского и лесного хозяйства / земли сельскохозяйственного назначения	0,839	<10	30 км	Нет	Среднее	Да

№	Кадастровый номер	Адрес участка, местоположение которого установлено относительно ориентира, расположенного по адресу:	вид разрешенного использования / категория земель	Площадь, Га	Диапазон площади, га	Удаленность от областного/районного центра	Близость трасс	Качество подъездных путей	Близость к водным объектам
		ориентира, расположенного за пределами участка. Ориентир д. Логиново. Участок находится примерно в 520 м от ориентира по направлению на юго-восток.							
1225	69:04:0000015:2238	Тверская область, Бологовский район, Кафтинское сельское поселение, д. Логиново. Местоположение установлено относительно ориентира, расположенного за пределами участка. Ориентир д. Логиново. Участок находится примерно в 670 м от ориентира по направлению на юго-восток.	для ведения сельского и лесного хозяйства / земли сельскохозяйственного назначения	0,8368	<10	30 км	Нет	Среднее	Да
1226	69:04:0000015:2239	Тверская область, Бологовский район, Кафтинское сельское поселение, д. Кононково. Местоположение установлено относительно ориентира, расположенного за пределами участка. Ориентир д. Кононково. Участок находится примерно в 840 м от ориентира по направлению на северо-запад.	для ведения сельского и лесного хозяйства / земли сельскохозяйственного назначения	1,6186	<10	34 км	Нет	Среднее	Нет
1227	69:04:0000015:2240	Тверская область, Бологовский район, Кафтинское сельское поселение, д. Кононково. Местоположение установлено относительно ориентира, расположенного за пределами участка. Ориентир д. Кононково. Участок находится примерно в 800 м от ориентира по направлению на северо-запад.	для ведения сельского и лесного хозяйства / земли сельскохозяйственного назначения	1,2416	<10	34 км	Нет	Среднее	Нет
1228	69:04:0000015:2241	Тверская область, Бологовский район, Кафтинское сельское поселение, д. Кононково. Местоположение установлено относительно ориентира, расположенного за пределами участка. Ориентир д. Кононково. Участок находится примерно в 1080 м от ориентира по направлению на запад.	для ведения сельского и лесного хозяйства / земли сельскохозяйственного назначения	2,6146	<10	34 км	Нет	Среднее	Нет
1229	69:04:0000015:2242	Тверская область, Бологовский район,	для ведения сельского и лесного хозяйства /	0,5333	<10	34 км	Нет	Среднее	Нет

№	Кадастровый номер	Адрес участка, местоположение которого установлено относительно ориентира, расположенного по адресу:	вид разрешенного использования / категория земель	Площадь, Га	Диапазон площади, га	Удаленность от областного/районного центра	Близость трасс	Качество подъездных путей	Близость к водным объектам
		Кафтинское сельское поселение, д. Кононково. Местоположение установлено относительно ориентира, расположенного за пределами участка. Ориентир д. Кононково. Участок находится примерно в 950 м от ориентира по направлению на запад.	земли сельскохозяйственного назначения						
1230	69:04:0000015:2243	Тверская область, Бологовский район, Кафтинское сельское поселение, д. Кононково. Местоположение установлено относительно ориентира, расположенного за пределами участка. Ориентир д. Кононково. Участок находится примерно в 370 м от ориентира по направлению на северо-запад.	для ведения сельского и лесного хозяйства / земли сельскохозяйственного назначения	0,6443	<10	34 км	Нет	Среднее	Нет
1231	69:04:0000015:2244	Тверская область, Бологовский район, Кафтинское сельское поселение, д. Кононково. Местоположение установлено относительно ориентира, расположенного за пределами участка. Ориентир д. Кононково. Участок находится примерно в 5 м от ориентира по направлению на север.	для ведения сельского и лесного хозяйства / земли сельскохозяйственного назначения	50,5235	30-100	34 км	Нет	Среднее	Нет
1232	69:04:0000015:2245	Тверская область, Бологовский район, Кафтинское сельское поселение, д. Кононково. Местоположение установлено относительно ориентира, расположенного за пределами участка. Ориентир д. Кононково. Участок находится примерно в 500 м от ориентира по направлению на северо-восток.	для ведения сельского и лесного хозяйства / земли сельскохозяйственного назначения	1,3324	<10	34 км	Нет	Среднее	Нет
1233	69:04:0000015:2246	Тверская область, Бологовский район, Кафтинское сельское поселение, д. Кононково. Местоположение установлено относительно ориентира, расположенного за пределами участка. Ориентир д. Кононково. Участок находится примерно в 400 м от ориентира по направлению на северо-восток.	для ведения сельского и лесного хозяйства / земли сельскохозяйственного назначения	0,6234	<10	34 км	Нет	Среднее	Нет

№	Кадастровый номер	Адрес участка, местоположение которого установлено относительно ориентира, расположенного по адресу:	вид разрешенного использования / категория земель	Площадь, Га	Диапазон площади, га	Удаленность от областного/районного центра	Близость трасс	Качество подъездных путей	Близость к водным объектам
1234	69:04:0000015:2247	Тверская область, Бологовский район, Кафтинское сельское поселение, д. Кононково. Местоположение установлено относительно ориентира, расположенного за пределами участка. Ориентир д. Кононково. Участок находится примерно в 500 м от ориентира по направлению на северо-восток.	для ведения сельского и лесного хозяйства / земли сельскохозяйственного назначения	0,0555	<10	34 км	Нет	Среднее	Нет
1235	69:04:0000015:2248	Тверская область, Бологовский район, Кафтинское сельское поселение, д. Кононково. Местоположение установлено относительно ориентира, расположенного за пределами участка. Ориентир д. Кононково. Участок находится примерно в 510 м от ориентира по направлению на северо-восток.	для ведения сельского и лесного хозяйства / земли сельскохозяйственного назначения	0,0408	<10	34 км	Нет	Среднее	Нет
1236	69:04:0000015:2249	Тверская область, Бологовский район, Кафтинское сельское поселение, д. Кононково. Местоположение установлено относительно ориентира, расположенного за пределами участка. Ориентир д. Кононково. Участок находится примерно в 260 м от ориентира по направлению на восток.	для ведения сельского и лесного хозяйства / земли сельскохозяйственного назначения	12,9566	10-30	34 км	Нет	Среднее	Нет
1237	69:04:0000015:2250	Тверская область, Бологовский район, Кафтинское сельское поселение, д. Кононково. Местоположение установлено относительно ориентира, расположенного за пределами участка. Ориентир д. Кононково. Участок находится примерно в 10 м от ориентира по направлению на восток.	для ведения сельского и лесного хозяйства / земли сельскохозяйственного назначения	0,2662	<10	34 км	Нет	Среднее	Нет
1238	69:04:0000015:2251	Тверская область, Бологовский район, Кафтинское сельское поселение, д. Кононково. Местоположение установлено относительно ориентира, расположенного за пределами участка. Ориентир д. Кононково. Участок находится	для ведения сельского и лесного хозяйства / земли сельскохозяйственного назначения	4,651	<10	34 км	Нет	Среднее	Нет

№	Кадастровый номер	Адрес участка, местоположение которого установлено относительно ориентира, расположенного по адресу:	вид разрешенного использования / категория земель	Площадь, Га	Диапазон площади, га	Удаленность от областного/районного центра	Близость трасс	Качество подъездных путей	Близость к водным объектам
		примерно в 30 м от ориентира по направлению на юг.							
1239	69:04:0000015:2252	Тверская область, Бологовский район, Кафтинское сельское поселение, д. Кононково. Местоположение установлено относительно ориентира, расположенного за пределами участка. Ориентир д. Кононково. Участок находится примерно в 40 м от ориентира по направлению на юго-запад.	для ведения сельского и лесного хозяйства / земли сельскохозяйственного назначения	1,9546	<10	34 км	Нет	Среднее	Нет
1240	69:04:0000015:2253	Тверская область, Бологовский район, Кафтинское сельское поселение, д. Кононково. Местоположение установлено относительно ориентира, расположенного за пределами участка. Ориентир д. Кононково. Участок находится примерно в 570 м от ориентира по направлению на юго-запад.	для ведения сельского и лесного хозяйства / земли сельскохозяйственного назначения	0,3115	<10	34 км	Нет	Среднее	Нет
1241	69:04:0000015:2254	Тверская область, Бологовский район, Кафтинское сельское поселение, д. Кононково. Местоположение установлено относительно ориентира, расположенного за пределами участка. Ориентир д. Кононково. Участок находится примерно в 700 м от ориентира по направлению на юго-запад.	для ведения сельского и лесного хозяйства / земли сельскохозяйственного назначения	0,5276	<10	34 км	Нет	Среднее	Нет
1242	69:04:0000015:2255	Тверская область, Бологовский район, Кафтинское сельское поселение, д. Кононково. Местоположение установлено относительно ориентира, расположенного за пределами участка. Ориентир д. Кононково. Участок находится примерно в 800 м от ориентира по направлению на юго-запад.	для ведения сельского и лесного хозяйства / земли сельскохозяйственного назначения	0,3947	<10	34 км	Нет	Среднее	Нет
1243	69:04:0000015:2256	Тверская область, Бологовский район, Кафтинское сельское поселение, д. Кононково. Местоположение установлено относительно	для ведения сельского и лесного хозяйства / земли сельскохозяйственного назначения	0,2245	<10	34 км	Нет	Среднее	Нет

№	Кадастровый номер	Адрес участка, местоположение которого установлено относительно ориентира, расположенного по адресу:	вид разрешенного использования / категория земель	Площадь, Га	Диапазон площади, га	Удаленность от областного/районного центра	Близость трасс	Качество подъездных путей	Близость к водным объектам
		ориентира, расположенного за пределами участка. Ориентир д. Кононково. Участок находится примерно в 1000 м от ориентира по направлению на юго-запад.							
1244	69:04:0000015:2257	Тверская область, Бологовский район, Кафтинское сельское поселение, д. Поддубье. Местоположение установлено относительно ориентира, расположенного за пределами участка. Ориентир д. Поддубье. Участок находится примерно в 550 м от ориентира по направлению на юго-восток.	для ведения сельского и лесного хозяйства / земли сельскохозяйственного назначения	1,1528	<10	28 км	Нет	Отличное	Нет
1245	69:04:0000015:2258	Тверская область, Бологовский район, Кафтинское сельское поселение, д. Поддубье. Местоположение установлено относительно ориентира, расположенного за пределами участка. Ориентир д. Поддубье. Участок находится примерно в 180 м от ориентира по направлению на северо-восток.	для ведения сельского и лесного хозяйства / земли сельскохозяйственного назначения	2,3834	<10	28 км	Нет	Отличное	Нет
1246	69:04:0000015:2259	Тверская область, Бологовский район, Кафтинское сельское поселение, д. Поддубье. Местоположение установлено относительно ориентира, расположенного за пределами участка. Ориентир д. Поддубье. Участок находится примерно в 10 м от ориентира по направлению на северо-восток.	для ведения сельского и лесного хозяйства / земли сельскохозяйственного назначения	0,7273	<10	28 км	Нет	Отличное	Нет
1247	69:04:0000015:2260	Тверская область, Бологовский район, Кафтинское сельское поселение, д. Поддубье. Местоположение установлено относительно ориентира, расположенного за пределами участка. Ориентир д. Поддубье. Участок находится примерно в 470 м от ориентира по направлению на юго-запад.	для ведения сельского и лесного хозяйства / земли сельскохозяйственного назначения	0,8869	<10	28 км	Нет	Отличное	Нет
1248	69:04:0000015:2262	Тверская область, Бологовский район,	для ведения сельского и лесного хозяйства /	1,4835	<10	40 км	Нет	Среднее	Да

№	Кадастровый номер	Адрес участка, местоположение которого установлено относительно ориентира, расположенного по адресу:	вид разрешенного использования / категория земель	Площадь, Га	Диапазон площади, га	Удаленность от областного/районного центра	Близость трасс	Качество подъездных путей	Близость к водным объектам
		Кафтинское сельское поселение, д. Глубокое. Местоположение установлено относительно ориентира, расположенного за пределами участка. Ориентир д. Глубокое. Участок находится примерно в 400 м от ориентира по направлению на северо-восток.	земли сельскохозяйственного назначения						
1249	69:04:0000015:2263	Тверская область, Бологовский район, Кафтинское сельское поселение, д. Глубокое. Местоположение установлено относительно ориентира, расположенного за пределами участка. Ориентир д. Глубокое. Участок находится примерно в 400 м от ориентира по направлению на восток.	для ведения сельского и лесного хозяйства / земли сельскохозяйственного назначения	0,6139	<10	40 км	Нет	Среднее	Да
1250	69:04:0000015:2264	Тверская область, Бологовский район, Кафтинское сельское поселение, д. Глубокое. Местоположение установлено относительно ориентира, расположенного за пределами участка. Ориентир д. Глубокое. Участок находится примерно в 200 м от ориентира по направлению на восток.	для ведения сельского и лесного хозяйства / земли сельскохозяйственного назначения	0,3296	<10	40 км	Нет	Среднее	Да
1251	69:04:0000015:2265	Тверская область, Бологовский район, Кафтинское сельское поселение, д. Глубокое. Местоположение установлено относительно ориентира, расположенного за пределами участка. Ориентир д. Глубокое. Участок находится примерно в 150 м от ориентира по направлению на восток.	для ведения сельского и лесного хозяйства / земли сельскохозяйственного назначения	0,0788	<10	40 км	Нет	Среднее	Да
1252	69:04:0000015:2266	Тверская область, Бологовский район, Кафтинское сельское поселение, д. Глубокое. Местоположение установлено относительно ориентира, расположенного за пределами участка. Ориентир д. Глубокое. Участок находится примерно в 10 м от ориентира по направлению на северо-восток.	для ведения сельского и лесного хозяйства / земли сельскохозяйственного назначения	0,5636	<10	40 км	Нет	Среднее	Да

№	Кадастровый номер	Адрес участка, местоположение которого установлено относительно ориентира, расположенного по адресу:	вид разрешенного использования / категория земель	Площадь, Га	Диапазон площади, га	Удаленность от областного/районного центра	Близость трасс	Качество подъездных путей	Близость к водным объектам
1253	69:04:0000015:2267	Тверская область, Бологовский район, Кафтинское сельское поселение, д. Глубокое. Местоположение установлено относительно ориентира, расположенного за пределами участка. Ориентир д. Глубокое. Участок находится примерно в 220 м от ориентира по направлению на юго-восток.	для ведения сельского и лесного хозяйства / земли сельскохозяйственного назначения	0,5653	<10	40 км	Нет	Среднее	Да
1254	69:04:0000015:2268	Тверская область, Бологовский район, Кафтинское сельское поселение, д. Глубокое. Местоположение установлено относительно ориентира, расположенного за пределами участка. Ориентир д. Глубокое. Участок находится примерно в 60 м от ориентира по направлению на восток.	для ведения сельского и лесного хозяйства / земли сельскохозяйственного назначения	0,8211	<10	40 км	Нет	Среднее	Да
1255	69:04:0000015:2269	Тверская область, Бологовский район, Кафтинское сельское поселение, д. Глубокое. Местоположение установлено относительно ориентира, расположенного за пределами участка. Ориентир д. Глубокое. Участок находится примерно в 110 м от ориентира по направлению на юго-восток.	для ведения сельского и лесного хозяйства / земли сельскохозяйственного назначения	2,531	<10	40 км	Нет	Среднее	Да
1256	69:04:0000015:2270	Тверская область, Бологовский район, Кафтинское сельское поселение, д. Глубокое. Местоположение установлено относительно ориентира, расположенного за пределами участка. Ориентир д. Глубокое. Участок находится примерно в 310 м от ориентира по направлению на юго-восток.	для ведения сельского и лесного хозяйства / земли сельскохозяйственного назначения	0,4548	<10	40 км	Нет	Среднее	Да
1257	69:04:0000015:2271	Тверская область, Бологовский район, Кафтинское сельское поселение, д. Глубокое. Местоположение установлено относительно ориентира, расположенного за пределами участка. Ориентир д. Глубокое. Участок находится	для ведения сельского и лесного хозяйства / земли сельскохозяйственного назначения	0,4361	<10	40 км	Нет	Среднее	Да

№	Кадастровый номер	Адрес участка, местоположение которого установлено относительно ориентира, расположенного по адресу:	вид разрешенного использования / категория земель	Площадь, Га	Диапазон площади, га	Удаленность от областного/районного центра	Близость трасс	Качество подъездных путей	Близость к водным объектам
		примерно в 340 м от ориентира по направлению на юго-восток.							
1258	69:04:0000015:2272	Тверская область, Бологовский район, Кафтинское сельское поселение, д. Дмитровка. Местоположение установлено относительно ориентира, расположенного за пределами участка. Ориентир д. Дмитровка. Участок находится примерно в 200 м от ориентира по направлению на запад.	для ведения сельского и лесного хозяйства / земли сельскохозяйственного назначения	0,9313	<10	27 км	Да	Отличное	Да
1259	69:04:0000015:2276	Тверская область, Бологовский район, Кафтинское сельское поселение, д. Дмитровка. Местоположение установлено относительно ориентира, расположенного за пределами участка. Ориентир д. Дмитровка. Участок находится примерно в 435 м от ориентира по направлению на восток.	для ведения сельского и лесного хозяйства / земли сельскохозяйственного назначения	3,517	<10	27 км	Да	Отличное	Да
1260	69:04:0000015:2277	Тверская область, Бологовский район, Кафтинское сельское поселение, д. Котлованово. Местоположение установлено относительно ориентира, расположенного за пределами участка. Ориентир д. Котлованово. Участок находится примерно в 320 м от ориентира по направлению на юго-восток.	для ведения сельского и лесного хозяйства / земли сельскохозяйственного назначения	1,603	<10	27 км	Да	Отличное	Да
1261	69:04:0000015:2278	Тверская область, Бологовский район, Кафтинское сельское поселение, д. Котлованово. Местоположение установлено относительно ориентира, расположенного за пределами участка. Ориентир д. Котлованово. Участок находится примерно в 20 м от ориентира по направлению на северо-восток.	для ведения сельского и лесного хозяйства / земли сельскохозяйственного назначения	5,0213	<10	27 км	Да	Отличное	Да
1262	69:04:0000015:2279	Тверская область, Бологовский район, Кафтинское сельское поселение, д. Котлованово. Местоположение установлено относительно	для ведения сельского и лесного хозяйства / земли сельскохозяйственного назначения	9,3581	<10	27 км	Да	Отличное	Да

№	Кадастровый номер	Адрес участка, местоположение которого установлено относительно ориентира, расположенного по адресу:	вид разрешенного использования / категория земель	Площадь, Га	Диапазон площади, га	Удаленность от областного/районного центра	Близость трасс	Качество подъездных путей	Близость к водным объектам
		ориентира, расположенного за пределами участка. Ориентир д. Котлованово. Участок находится примерно в 50 м от ориентира по направлению на северо-запад.							
1263	69:04:0000015:2280	Тверская область, Бологовский район, Кафтинское сельское поселение, д. Жуково. Местоположение установлено относительно ориентира, расположенного за пределами участка. Ориентир д. Жуково. Участок находится примерно в 20 м от ориентира по направлению на юго-запад.	для ведения сельского и лесного хозяйства / земли сельскохозяйственного назначения	55,0825	30-100	40 км	Нет	Среднее	Да
1264	69:04:0000015:2281	Тверская область, Бологовский район, Кафтинское сельское поселение, д. Котлованово. Местоположение установлено относительно ориентира, расположенного за пределами участка. Ориентир д. Котлованово. Участок находится примерно в 540 м от ориентира по направлению на северо-восток.	для ведения сельского и лесного хозяйства / земли сельскохозяйственного назначения	17,0522	10-30	27 км	Да	Отличное	Да
1265	69:04:0000015:2282	Тверская область, Бологовский район, Кафтинское сельское поселение, д. Новосадовая. Местоположение установлено относительно ориентира, расположенного за пределами участка. Ориентир д. Новосадовая. Участок находится примерно в 500 м от ориентира по направлению на север.	для ведения сельского и лесного хозяйства / земли сельскохозяйственного назначения	17,4892	10-30	21 км	Да	Отличное	Да
1266	69:04:0000015:2283	Тверская область, Бологовский район, Кафтинское сельское поселение, д. Новосадовая. Местоположение установлено относительно ориентира, расположенного за пределами участка. Ориентир д. Новосадовая. Участок находится примерно в 400 м от ориентира по направлению на север.	для ведения сельского и лесного хозяйства / земли сельскохозяйственного назначения	0,6093	<10	21 км	Да	Отличное	Да
1267	69:04:0000015:2286	Тверская область, Бологовский район,	для ведения сельского и лесного хозяйства /	0,5455	<10	21 км	Да	Отличное	Да

№	Кадастровый номер	Адрес участка, местоположение которого установлено относительно ориентира, расположенного по адресу:	вид разрешенного использования / категория земель	Площадь, Га	Диапазон площади, га	Удаленность от областного/районного центра	Близость трасс	Качество подъездных путей	Близость к водным объектам
		Кафтинское сельское поселение, д. Новосадовая. Местоположение установлено относительно ориентира, расположенного за пределами участка. Ориентир д. Новосадовая. Участок находится примерно в 640 м от ориентира по направлению на северо-восток.	земли сельскохозяйственного назначения						
1268	69:04:0000015:2287	Тверская область, Бологовский район, Кафтинское сельское поселение, д. Поддубье. Местоположение установлено относительно ориентира, расположенного за пределами участка. Ориентир д. Поддубье. Участок находится примерно в 90 м от ориентира по направлению на юг.	для ведения сельского и лесного хозяйства / земли сельскохозяйственного назначения	11,8539	10-30	28 км	Нет	Отличное	Нет
1269	69:04:0000015:2288	Тверская область, Бологовский район, Кафтинское сельское поселение, д. Поддубье. Местоположение установлено относительно ориентира, расположенного за пределами участка. Ориентир д. Поддубье. Участок находится примерно в 780 м от ориентира по направлению на юго-запад.	для ведения сельского и лесного хозяйства / земли сельскохозяйственного назначения	0,7031	<10	28 км	Нет	Отличное	Нет
1270	69:04:0000015:2289	Тверская область, Бологовский район, Кафтинское сельское поселение, д. Поддубье. Местоположение установлено относительно ориентира, расположенного за пределами участка. Ориентир д. Поддубье. Участок находится примерно в 400 м от ориентира по направлению на юго-запад.	для ведения сельского и лесного хозяйства / земли сельскохозяйственного назначения	1,8421	<10	28 км	Нет	Отличное	Нет
1271	69:04:0000015:2290	Тверская область, Бологовский район, Кафтинское сельское поселение, д. Поддубье. Местоположение установлено относительно ориентира, расположенного за пределами участка. Ориентир д. Поддубье. Участок находится примерно в 700 м от ориентира по направлению на запад.	для ведения сельского и лесного хозяйства / земли сельскохозяйственного назначения	0,4325	<10	28 км	Нет	Отличное	Нет

№	Кадастровый номер	Адрес участка, местоположение которого установлено относительно ориентира, расположенного по адресу:	вид разрешенного использования / категория земель	Площадь, Га	Диапазон площади, га	Удаленность от областного/районного центра	Близость трасс	Качество подъездных путей	Близость к водным объектам
1272	69:04:0000015:2291	Тверская область, Бологовский район, Кафтинское сельское поселение, д. Поддубье. Местоположение установлено относительно ориентира, расположенного за пределами участка. Ориентир д. Поддубье. Участок находится примерно в 120 м от ориентира по направлению на юго-запад.	для ведения сельского и лесного хозяйства / земли сельскохозяйственного назначения	0,273	<10	28 км	Нет	Отличное	Нет
1273	69:04:0000015:2292	Тверская область, Бологовский район, Кафтинское сельское поселение, д. Поддубье. Местоположение установлено относительно ориентира, расположенного за пределами участка. Ориентир д. Поддубье. Участок находится примерно в 240 м от ориентира по направлению на запад.	для ведения сельского и лесного хозяйства / земли сельскохозяйственного назначения	0,2731	<10	28 км	Нет	Отличное	Нет
1274	69:04:0000015:2293	Тверская область, Бологовский район, Кафтинское сельское поселение, район д. Поддубье. Местоположение установлено относительно ориентира, расположенного в границах участка.	для ведения сельского и лесного хозяйства / земли сельскохозяйственного назначения	0,8748	<10	28 км	Нет	Отличное	Нет
1275	69:04:0000015:2294	Тверская область, Бологовский район, Кафтинское сельское поселение, д. Поддубье. Местоположение установлено относительно ориентира, расположенного за пределами участка. Ориентир д. Поддубье. Участок находится примерно в 430 м от ориентира по направлению на северо-запад.	для ведения сельского и лесного хозяйства / земли сельскохозяйственного назначения	0,386	<10	28 км	Нет	Отличное	Нет
1276	69:04:0000015:2295	Тверская область, Бологовский район, Кафтинское сельское поселение, д. Жуково. Местоположение установлено относительно ориентира, расположенного за пределами участка. Ориентир д. Жуково. Участок находится примерно в 20 м от ориентира по направлению на восток.	для ведения сельского и лесного хозяйства / земли сельскохозяйственного назначения	1,6247	<10	40 км	Нет	Среднее	Да

№	Кадастровый номер	Адрес участка, местоположение которого установлено относительно ориентира, расположенного по адресу:	вид разрешенного использования / категория земель	Площадь, Га	Диапазон площади, га	Удаленность от областного/районного центра	Близость трасс	Качество подъездных путей	Близость к водным объектам
1277	69:04:0000015:2296	Тверская область, Бологовский район, Кафтинское сельское поселение, д. Жуково. Местоположение установлено относительно ориентира, расположенного за пределами участка. Ориентир д. Жуково. Участок находится примерно в 100 м от ориентира по направлению на восток.	для ведения сельского и лесного хозяйства / земли сельскохозяйственного назначения	0,1754	<10	40 км	Нет	Среднее	Да
1278	69:04:0000015:2297	Тверская область, Бологовский район, Кафтинское сельское поселение, д. Жуково. Местоположение установлено относительно ориентира, расположенного за пределами участка. Ориентир д. Жуково. Участок находится примерно в 380 м от ориентира по направлению на северо-восток.	для ведения сельского и лесного хозяйства / земли сельскохозяйственного назначения	2,5075	<10	40 км	Нет	Среднее	Да
1279	69:04:0000015:2298	Тверская область, Бологовский район, Кафтинское сельское поселение, д. Жуково. Местоположение установлено относительно ориентира, расположенного за пределами участка. Ориентир д. Жуково. Участок находится примерно в 780 м от ориентира по направлению на восток.	для ведения сельского и лесного хозяйства / земли сельскохозяйственного назначения	5,574	<10	40 км	Нет	Среднее	Да
1280	69:04:0000015:2299	Тверская область, Бологовский район, Кафтинское сельское поселение, д. Бор. Местоположение установлено относительно ориентира, расположенного за пределами участка. Ориентир д. Бор. Участок находится примерно в 550 м от ориентира по направлению на северо-запад.	для ведения сельского и лесного хозяйства / земли сельскохозяйственного назначения	5,234	<10	30 км	Нет	Отличное	Нет
1281	69:04:0000015:2300	Тверская область, Бологовский район, Кафтинское сельское поселение, д. Бор. Местоположение установлено относительно ориентира, расположенного за пределами участка. Ориентир д. Бор. Участок находится примерно в 700 м от	для ведения сельского и лесного хозяйства / земли сельскохозяйственного назначения	17,3033	10-30	30 км	Нет	Отличное	Нет

№	Кадастровый номер	Адрес участка, местоположение которого установлено относительно ориентира, расположенного по адресу:	вид разрешенного использования / категория земель	Площадь, Га	Диапазон площади, га	Удаленность от областного/районного центра	Близость трасс	Качество подъездных путей	Близость к водным объектам
		ориентира по направлению на северо-запад.							
1282	69:04:0000015:2301	Тверская область, Бологовский район, Кафтинское сельское поселение, д. Бор. Местоположение установлено относительно ориентира, расположенного за пределами участка. Ориентир д. Бор. Участок находится примерно в 780 м от ориентира по направлению на северо-восток.	для ведения сельского и лесного хозяйства / земли сельскохозяйственного назначения	75,8881	30-100	30 км	Нет	Отличное	Нет
1283	69:04:0000015:2302	Тверская область, Бологовский район, Кафтинское сельское поселение, д. Новая Горешница. Местоположение установлено относительно ориентира, расположенного за пределами участка. Ориентир д. Новая Горешница. Участок находится примерно в 900 м от ориентира по направлению на юго-запад.	для ведения сельского и лесного хозяйства / земли сельскохозяйственного назначения	0,4384	<10	31 км	Нет	Среднее	Да
1284	69:04:0000015:2303	Тверская область, Бологовский район, Кафтинское сельское поселение, д. Новая Горешница. Местоположение установлено относительно ориентира, расположенного за пределами участка. Ориентир д. Новая Горешница. Участок находится примерно в 10 м от ориентира по направлению на юг.	для ведения сельского и лесного хозяйства / земли сельскохозяйственного назначения	9,2004	<10	31 км	Нет	Среднее	Да
1285	69:04:0000015:2305	Тверская область, Бологовский район, Кафтинское сельское поселение, д. Новая Горешница. Местоположение установлено относительно ориентира, расположенного за пределами участка. Ориентир д. Новая Горешница. Участок находится примерно в 220 м от ориентира по направлению на восток.	для ведения сельского и лесного хозяйства / земли сельскохозяйственного назначения	19,9565	10-30	31 км	Нет	Среднее	Да
1286	69:04:0000015:2307	Тверская область, Бологовский район,	для ведения сельского и лесного хозяйства /	4,7517	<10	27 км	Да	Отличное	Да

№	Кадастровый номер	Адрес участка, местоположение которого установлено относительно ориентира, расположенного по адресу:	вид разрешенного использования / категория земель	Площадь, Га	Диапазон площади, га	Удаленность от областного/районного центра	Близость трасс	Качество подъездных путей	Близость к водным объектам
		Кафтинское сельское поселение, д. Дмитровка. Местоположение установлено относительно ориентира, расположенного за пределами участка. Ориентир д. Дмитровка. Участок находится примерно в 30 м от ориентира по направлению на запад.	земли сельскохозяйственного назначения						
1287	69:04:0000014:478	Тверская область, Бологовский район, Кафтинское сельское поселение, д. Олешево. Местоположение установлено относительно ориентира, расположенного за пределами участка. Ориентир д. Олешево. Участок находится примерно в 4700 м от ориентира по направлению на запад.	для ведения сельского и лесного хозяйства / земли сельскохозяйственного назначения	0,2301	<10	21 км	Нет	Отличное	Да
1288	69:04:0000014:479	Тверская область, Бологовский район, Кафтинское сельское поселение, д. Олешево. Местоположение установлено относительно ориентира, расположенного за пределами участка. Ориентир д. Олешево. Участок находится примерно в 4890 м от ориентира по направлению на запад.	для ведения сельского и лесного хозяйства / земли сельскохозяйственного назначения	0,0636	<10	21 км	Нет	Отличное	Да
1289	69:04:0000014:480	Тверская область, Бологовский район, Кафтинское сельское поселение, д. Олешево. Местоположение установлено относительно ориентира, расположенного за пределами участка. Ориентир д. Олешево. Участок находится примерно в 5090 м от ориентира по направлению на запад.	для ведения сельского и лесного хозяйства / земли сельскохозяйственного назначения	0,288	<10	21 км	Нет	Отличное	Да
1290	69:04:0000014:481	Тверская область, Бологовский район, Кафтинское сельское поселение, д. Олешево. Местоположение установлено относительно ориентира, расположенного за пределами участка. Ориентир д. Олешево. Участок находится примерно в 5280 м от ориентира по направлению на запад.	для ведения сельского и лесного хозяйства / земли сельскохозяйственного назначения	1,0876	<10	21 км	Нет	Отличное	Да

№	Кадастровый номер	Адрес участка, местоположение которого установлено относительно ориентира, расположенного по адресу:	вид разрешенного использования / категория земель	Площадь, Га	Диапазон площади, га	Удаленность от областного/районного центра	Близость трасс	Качество подъездных путей	Близость к водным объектам
1291	69:04:0000014:482	Тверская область, Бологовский район, Кафтинское сельское поселение, д. Олешево. Местоположение установлено относительно ориентира, расположенного за пределами участка. Ориентир д. Олешево. Участок находится примерно в 5840 м от ориентира по направлению на запад.	для ведения сельского и лесного хозяйства / земли сельскохозяйственного назначения	0,0743	<10	21 км	Нет	Отличное	Да
1292	69:04:0000014:483	Тверская область, Бологовский район, Кафтинское сельское поселение, д. Олешево. Местоположение установлено относительно ориентира, расположенного за пределами участка. Ориентир д. Олешево. Участок находится примерно в 5900 м от ориентира по направлению на запад.	для ведения сельского и лесного хозяйства / земли сельскохозяйственного назначения	0,6068	<10	21 км	Нет	Отличное	Да
1293	69:04:0000014:484	Тверская область, Бологовский район, Кафтинское сельское поселение, д. Олешево. Местоположение установлено относительно ориентира, расположенного за пределами участка. Ориентир д. Олешево. Участок находится примерно в 6090 м от ориентира по направлению на запад.	для ведения сельского и лесного хозяйства / земли сельскохозяйственного назначения	1,1706	<10	21 км	Нет	Отличное	Да
1294	69:04:0000014:485	Тверская область, Бологовский район, Кафтинское сельское поселение, д. Олешево. Местоположение установлено относительно ориентира, расположенного за пределами участка. Ориентир д. Олешево. Участок находится примерно в 6400 м от ориентира по направлению на запад.	для ведения сельского и лесного хозяйства / земли сельскохозяйственного назначения	4,4885	<10	21 км	Нет	Отличное	Да
1295	69:04:0000014:486	Тверская область, Бологовский район, Кафтинское сельское поселение, д. Олешево. Местоположение установлено относительно ориентира, расположенного за пределами участка. Ориентир д. Олешево. Участок находится	для ведения сельского и лесного хозяйства / земли сельскохозяйственного назначения	0,629	<10	21 км	Нет	Отличное	Да

№	Кадастровый номер	Адрес участка, местоположение которого установлено относительно ориентира, расположенного по адресу:	вид разрешенного использования / категория земель	Площадь, Га	Диапазон площади, га	Удаленность от областного/районного центра	Близость трасс	Качество подъездных путей	Близость к водным объектам
		примерно в 4440 м от ориентира по направлению на запад.							

3.2. КОЛИЧЕСТВЕННЫЕ И КАЧЕСТВЕННЫЕ ХАРАКТЕРИСТИКИ ОБЪЕКТА РАСПОЛОЖЕННОГО В РЕСПУБЛИКЕ КАРЕЛИЯ

3.2.1. Земельные участки в Республике Карелия

Развитость социально-бытовой инфраструктуры

Территория района расположения объекта оценки имеет слабо развитую инфраструктуру, что связано, в первую очередь, с расположением объекта и удаленностью от магистральных дорог.

Доступ к объекту

Доступ к объекту осуществляется автомобильным транспортом со стороны трассы М18

Окружающая застройка

Окружение составляют земли сельхозназначения, озера, реки Шальма и Быстрица.

Улучшения земельного участка отсутствуют.

Другие факторы и характеристики, относящиеся к объекту оценки и существенно влияющие на его стоимость, не выявлены.

Земельные участки долгое время не обрабатывались, классифицируются как залежь.

Таблица 9

№	Адрес участка, местоположение которого установлено относительно ориентира, расположенного по адресу:	вид разрешенного использования / категория земель	Площадь, Га	Диапазон площади, га	Удаленность от областного/районного центра	Близость трасс	Качество подъездных путей	Близость к водным объектам
1	Республика Карелия, Питкярантский р-он, остров Лункулансаари, урочище Лункулансаари, кадастровый квартал 16 02 13 Ладожского кадастрового района	для сельскохозяйственного производства / земли сельскохозяйственного назначения	5,0109	<10	50 км	Нет	Среднее	Да
2	Республика Карелия, Питкярантский р-он, остров Лункулансаари, урочище Варпанен	для сельскохозяйственного производства / земли сельскохозяйственного назначения	30,5227	300-100	50 км	Нет	Среднее	Да
3	Республика Карелия, Питкярантский р-он, остров Лункулансаари, урочище Лункулансаари, кадастровый квартал 16 02 13 Ладожского кадастрового района	для сельскохозяйственного производства / земли сельскохозяйственного назначения	6,9733	<10	50 км	Нет	Среднее	Да
4	Республика Карелия, Суоярвский р-он, бывшие земли АОЗТ "Суоярви", зем. уч. расположен в северо-западной части кадастрового квартала 10:16:06 06 02	для сельскохозяйственного производства / земли сельскохозяйственного назначения	37,2417	300-100	100 м	Да	Отличное	Да
5	Республика Карелия, Суоярвский р-он, бывшие земли АОЗТ "Суоярви", зем. уч. расположен в северо-западной части кадастрового квартала 10:16:06 06 03	для сельскохозяйственного производства / земли сельскохозяйственного назначения	20,286	10-30	100 м	Да	Отличное	Да
6	Республика Карелия, Суоярвский р-он, бывшие земли АОЗТ "Суоярви", зем. уч. расположен в юго-западной части кадастрового квартала 10:16:06 06 03	для сельскохозяйственного производства / земли сельскохозяйственного назначения	11,1166	10-30	100 м	Да	Отличное	Да
7	Республика Карелия, Суоярвский р-он, бывшие земли АОЗТ "Суоярви", зем. уч. расположен в юго-западной части кадастрового квартала 10:16:06 06 03	для сельскохозяйственного производства / земли сельскохозяйственного назначения	3,8027	<10	100 м	Да	Отличное	Да
8	Республика Карелия, Суоярвский р-он, бывшие земли АОЗТ "Суоярви", зем. Уч. Расположен в юго-западной части кадастрового квартала 10:16:06 06 03	для сельскохозяйственного производства / земли сельскохозяйственного назначения	4,7877	<10	100 м	Да	Отличное	Да
9	Республика Карелия, Суоярвский р-он,	для сельскохозяйственного	14,8108	10-30	100 м	Да	Отличное	Да

№	Адрес участка, местоположение которого установлено относительно ориентира, расположенного по адресу:	вид разрешенного использования / категория земель	Площадь, Га	Диапазон площади, га	Удаленность от областного/районного центра	Близость трасс	Качество подъездных путей	Близость к водным объектам
	бывшие земли АОЗТ "Суоярви", зем. уч. расположен в центральной части кадастрового квартала 10:16:06 06 04	производства / земли сельскохозяйственного назначения						
10	Республика Карелия, Суоярвский р-он, бывшие земли АОЗТ "Суоярви", зем. уч. расположен в северо-западной части кадастрового квартала 10:16:06 06 05	для сельскохозяйственного производства / земли сельскохозяйственного назначения	14,5994	10-30	100 м	Да	Отличное	Да
11	Республика Карелия, Суоярвский р-он, бывшие земли АОЗТ "Суоярви", зем. Уч. Расположен в западной части кадастрового квартала 10:16:06 06 05	для сельскохозяйственного производства / земли сельскохозяйственного назначения	14,299	10-30	100 м	Да	Отличное	Да
12	Республика Карелия, Суоярвский р-он, бывшие земли АОЗТ "Суоярви", зем. уч. расположен в южной части кадастрового квартала 10:16:06 06 05	для сельскохозяйственного производства / земли сельскохозяйственного назначения	20,3127	10-30	100 м	Да	Отличное	Да
13	Республика Карелия, Суоярвский р-он, бывшие земли АОЗТ "Суоярви", зем. уч. расположен в северо-западной части кадастрового квартала 10:16:06 06 05	для сельскохозяйственного производства / земли сельскохозяйственного назначения	29,1138	10-30	100 м	Да	Отличное	Да
14	Республика Карелия, Суоярвский р-он, бывшие земли АОЗТ "Суоярви", зем. уч. расположен в южной части кадастрового квартала 10:16:06 06 05	для сельскохозяйственного производства / земли сельскохозяйственного назначения	32,3455	300-100	100 м	Да	Отличное	Да
15	РК, Суоярвский р-он, бывшие земли АОЗТ "Суоярви", зем. Уч. Расположен в северной части кадастрового квартала 10:16:06 06 05	для сельскохозяйственного производства / земли сельскохозяйственного назначения	7,8022	<10	100 м	Да	Отличное	Да
16	Республика Карелия, Питкярантский р-он, урочище Вуорилампи в кадастровом квартале 04 25 01 Питкярантского кадастрового района	для сельскохозяйственного производства / земли сельскохозяйственного назначения	6,8076	<10	22 км	нет	Отличное	Да
17	Республика Карелия, Питкярантский р-он, урочище Вуорилампи в кадастровом квартале 04 25 01 Питкярантского кадастрового квартала	для сельскохозяйственного производства / земли сельскохозяйственного назначения	1,3603	<10	22 км	нет	Отличное	Да
18	Республика Карелия, Питкярантский р-он,	для сельскохозяйственного	4,5609	<10	22 км	нет	Отличное	Да

№	Адрес участка, местоположение которого установлено относительно ориентира, расположенного по адресу:	вид разрешенного использования / категория земель	Площадь, Га	Диапазон площади, га	Удаленность от областного/районного центра	Близость трасс	Качество подъездных путей	Близость к водным объектам
	урочище Вуорилампи в кадастровом квартале 04 25 01 Питкярантского кадастрового района	производства / земли сельскохозяйственного назначения						
19	Республика Карелия, Питкярантский р-он, южнее озера Руокоярви, северо-восточная часть кадастрового квартала 10:05:04 25 02	для сельскохозяйственного использования / земли сельскохозяйственного назначения	5,0312	<10	26 км	нет	Отличное	Да
20	Республика Карелия, Питкярантский район, урочище Юттулампи в кадастровом квартале 04 25 02 Питкярантского кадастрового района	для сельскохозяйственного производства / земли сельскохозяйственного назначения	46,7591	300-100	26 км	нет	Отличное	Да
21	Республика Карелия, Питкярантский район, урочище Юттулампи в кадастровом квартале 04 25 02 Питкярантского кадастрового района	для сельскохозяйственного производства / земли сельскохозяйственного назначения	1,7276	<10	26 км	нет	Отличное	Да
22	Республика Карелия, Суоярвский район, бывшие земли АОЗТ "Суоярви", массив 26. Земельный участок расположен в центральной части кадастрового квартала 10:16:06 06 03	для ведения личного подсобного хозяйства / земли сельскохозяйственного назначения	0,9274	<10	100 м	Да	Отличное	Да
23	Республика Карелия, Суоярвский район, бывшие земли АОЗТ "Суоярви", массив 20. Земельный участок расположен в центральной части кадастрового квартала 10:16:06 06 03	для ведения личного подсобного хозяйства / земли сельскохозяйственного назначения	2,2262	<10	100 м	Да	Отличное	Да
24	Республика Карелия, Суоярвский район, бывшие земли АОЗТ "Суоярви". Земельный участок расположен в центральной части кадастрового квартала 10:16:06 06 03	для ведения личного подсобного хозяйства / земли сельскохозяйственного назначения	0,5985	<10	100 м	Да	Отличное	Да
25	Республика Карелия, Суоярвский район, бывшие земли АОЗТ "Суоярви", массив 26. Земельный участок расположен в южной части кадастрового квартала 10:16:06 06 03	для ведения личного подсобного хозяйства / земли сельскохозяйственного назначения	2,8284	<10	100 м	Да	Отличное	Да
26	Республика Карелия, Суоярвский район,	для ведения личного	1,9794	<10	100 м	Да	Отличное	Да

№	Адрес участка, местоположение которого установлено относительно ориентира, расположенного по адресу:	вид разрешенного использования / категория земель	Площадь, Га	Диапазон площади, га	Удаленность от областного/районного центра	Близость трасс	Качество подъездных путей	Близость к водным объектам
	бывшие земли АОЗТ "Суоярви", массив 26. Земельный участок расположен в южной части кадастрового квартала 10:16:06 06 03	подсобного хозяйства / земли сельскохозяйственного назначения						
27	Республика Карелия, Питкярантский район, урочище Вараналус, в юго-западной части кадастрового квартала 10:05:04 25 02	для сельскохозяйственного использования/земли сельскохозяйственного назначения	32,67	300-100	50 км	Нет	Среднее	Да
28	Республика Карелия, Питкярантский район, в квартале 128 Питкярантского лесничества, восточная часть кадастрового квартала 10:05:04 25 04	для ведения личного подсобного хозяйства/земли сельскохозяйственного назначения	1	<10	50 км	Нет	Среднее	Да
29	Республика Карелия, Питкярантский район, северо-восточная часть кадастрового квартала 10:05:0042504.	для ведения личного подсобного хозяйства/земли сельскохозяйственного назначения	1,3	<10	50 км	Нет	Среднее	Да
30	Республика Карелия, Питкярантский район, северо-западная часть кадастрового квартала 10:05:03 04 02	для сельскохозяйственного использования земли сельскохозяйственного назначения	2,922	<10	50 км	Нет	Среднее	Да
31	Республика Карелия, Питкярантский район, урочище "Капустное поле", северо-западная часть кадастрового квартала 10:05:03 04 02	для сельскохозяйственного производства земли сельскохозяйственного назначения	6,5286	<10	13 км	Да	Отличное	Да
32	Республика Карелия, Питкярантский район, урочище "Янис", северо-западная часть кадастрового квартала 10:05:03 04 02	для сельскохозяйственного производства земли сельскохозяйственного назначения	6,4227	<10	61 км	Нет	Отличное	Да
33	Республика Карелия, Питкярантский район, северо-восточная часть кадастрового квартала 10:05:03 04 02	для сельскохозяйственного производства земли сельскохозяйственного назначения	2,5589	<10	50 км	Нет	Среднее	Да
34	Республика Карелия, Питкярантский район, северо-восточная часть кадастрового	для ведения личного подсобного хозяйства	2,66	<10	50 км	Нет	Среднее	Да

№	Адрес участка, местоположение которого установлено относительно ориентира, расположенного по адресу:	вид разрешенного использования / категория земель	Площадь, Га	Диапазон площади, га	Удаленность от областного/районного центра	Близость трасс	Качество подъездных путей	Близость к водным объектам
	квартала 10:05:03 04 01	земли сельскохозяйственного назначения						
35	Республика Карелия, Питкярантский район, урочище Янис (квартал 181 Ляскельского лесничества), северо-восточная часть кадастрового квартала 10:05:03 04 01	для ведения личного подсобного хозяйства земли сельскохозяйственного назначения	2,66	<10	61 км	Нет	Отличное	Да
36	Республика Карелия, в кадастровом квартале 10:05:03 04 02 Питкярантского кадастрового района, в 1 км. севернее п.Янис, кв.182 Ляскельского лесничества	для ведения личного подсобного хозяйства земли сельскохозяйственного назначения	1,9233	<10	61 км	Нет	Отличное	Да
37	Республика Карелия, Питкярантский район, уч. Парфеньево Поле, юго-западная часть кадастрового квартала 10:05:03 04 01	для сельскохозяйственного использования земли сельскохозяйственного назначения	18,8169	10-30	21 км	Да	Отличное	Да
38	Республика Карелия, Питкярантский район, район озера Корпилампи, центральная часть кадастрового квартала 10:05:03 04 01.	для сельскохозяйственного использования земли сельскохозяйственного назначения	8,2531	<10	73 км	Нет	Отличное	Да
39	Республика Карелия, Питкярантский район, район урочища Паусс., северо-восточная часть кадастрового квартала 10:05:03 04 02.	для сельскохозяйственного производства земли сельскохозяйственного назначения	3,2674	<10	21 км	Да	Отличное	Да
40	Республика Карелия, Питкярантский район, район озера Корпилампи, западная часть кадастрового квартала 10:05:03 04 01.	для сельскохозяйственного использования земли сельскохозяйственного назначения	21,9588	10-30	73 км	Нет	Отличное	Да
41	Республика Карелия, Питкярантский район, урочище Сагули, южная часть кадастрового квартала 10:05:06 22 06	для сельскохозяйственного производства земли сельскохозяйственного назначения	0,65	<10	21 км	Да	Отличное	Да
42	Республика Карелия, Питкярантский район, урочище Сагули, южная часть кадастрового квартала 10:05:06 22 06	для сельскохозяйственного производства земли сельскохозяйственного назначения	1,96	<10	21 км	Да	Отличное	Да

№	Адрес участка, местоположение которого установлено относительно ориентира, расположенного по адресу:	вид разрешенного использования / категория земель	Площадь, Га	Диапазон площади, га	Удаленность от областного/районного центра	Близость трасс	Качество подъездных путей	Близость к водным объектам
		назначения						
43	Республика Карелия, Питкярантский район, урочище Сатули, южная часть кадастрового квартала 10:05:06 22 06	для сельскохозяйственного производства земли сельскохозяйственного назначения	1,05	<10	21 км	Да	Отличное	Да
44	Республика Карелия, Питкярантский район, район Кирккоёки, уч.Мякипя Варпанен	для сельскохозяйственного использования земли сельскохозяйственного назначения	20,4476	10-30	37 км	Да	Отличное	Да
45	Республика Карелия, Питкярантский район, район Кирккоёки, уч.Мякипя Варпанен	для сельскохозяйственного использования земли сельскохозяйственного назначения	24,7838	10-30	37 км	Да	Отличное	Да
46	Республика Карелия, Питкярантскисерий район, район н.п. Ууксу	для сельскохозяйственного использования земли сельскохозяйственного назначения	39,9	300-100	13 км	Да	Отличное	Да
47	Республика Карелия, Питкярантскисерий район	для сельскохозяйственного использования земли сельскохозяйственного назначения	14,4	10-30	50 км	Нет	Среднее	Да
48	Республика Карелия, Питкярантский район, район деревни Керисюръя, юго-восточная часть кадастрового квартала 10:05:03 04 02.	для сельскохозяйственного производства / земли сельскохозяйственного назначения	1,2804	<10	33 км	Нет	Отличное	Нет
49	Республика Карелия, Питкярантский район, ур. Капустное поле.	для сельскохозяйственного использования / земли сельскохозяйственного назначения	16,6783	10-30	13 км	Да	Отличное	Да
50	Республика Карелия, Питкярантский район	для сельскохозяйственного производства / земли сельскохозяйственного назначения	6,08	<10	50 км	Нет	Среднее	Да
51	Республика Карелия, Питкярантский район, район н.п. Ууксу.	для ведения крестьянского фермерского хозяйства / земли	4,1	<10	13 км	Да	Отличное	Да

№	Адрес участка, местоположение которого установлено относительно ориентира, расположенного по адресу:	вид разрешенного использования / категория земель	Площадь, Га	Диапазон площади, га	Удаленность от областного/районного центра	Близость трасс	Качество подъездных путей	Близость к водным объектам
		сельскохозяйственного назначения						
52	Республика Карелия, Питкярантский район.	для сельскохозяйственного производства / земли сельскохозяйственного назначения	4,1916	<10	50 км	Нет	Среднее	Да
53	Республика Карелия, Питкярантский район, п.Салми	для сельскохозяйственного производства / земли сельскохозяйственного назначения	22,7366	10-30	37 км	Да	Отличное	Да
54	Республика Карелия, Питкярантский район, район п.Салми	для сельскохозяйственного производства / земли сельскохозяйственного назначения	13,1869	10-30	37 км	Да	Отличное	Да
55	Республика Карелия, Питкярантский район, район пос. Салми	для сельскохозяйственного использования / земли сельскохозяйственного назначения	16,9679	10-30	37 км	Да	Отличное	Да
56	Республика Карелия, Питкярантский район, район пионерлагеря Сатули.	под сельскохозяйственное производство / земли сельскохозяйственного назначения	4,1	<10	21 км	Да	Отличное	Да
57	Республика Карелия, Питкярантский район, ур.Мякипя.	под сельскохозяйственное производство / земли сельскохозяйственного назначения	21,7662	10-30	37 км	Да	Отличное	Да
58	Республика Карелия, Питкярантский район, ур.Мякипя.	под сельскохозяйственное производство / земли сельскохозяйственного назначения	22,0197	10-30	37 км	Да	Отличное	Да
59	Республика Карелия, Питкярантский район, ур.Харайиннурмет	для ведения крестьянского фермерского хозяйства / земли сельскохозяйственного назначения	12,5388	10-30	37 км	Да	Отличное	Да
60	Республика Карелия, Питкярантский район,	под сельскохозяйственное	12,3609	10-30	37 км	Да	Отличное	Да

№	Адрес участка, местоположение которого установлено относительно ориентира, расположенного по адресу:	вид разрешенного использования / категория земель	Площадь, Га	Диапазон площади, га	Удаленность от областного/районного центра	Близость трасс	Качество подъездных путей	Близость к водным объектам
	район п.Салми	производство / земли сельскохозяйственного назначения						
61	Республика Карелия, Питкярантский район, район п.Салми	под сельскохозяйственное производство / земли сельскохозяйственного назначения	20,5012	10-30	37 км	Да	Отличное	Да
62	Республика Карелия, Питкярантский район, ур.Мякипяя.	под сельскохозяйственное производство / земли сельскохозяйственного назначения	30	300-100	37 км	Да	Отличное	Да
63	Республика Карелия, Питкярантский район, район п.Салми	для сельскохозяйственного использования / земли сельскохозяйственного назначения	4,1	<10	37 км	Да	Отличное	Да
64	Республика Карелия, Питкярантский район, район пионерлагеря Сатули.	под сельскохозяйственное производство / земли сельскохозяйственного назначения	17,0972	10-30	21 км	Да	Отличное	Да
65	Республика Карелия, Питкярантский район.	под сельскохозяйственное производство / земли сельскохозяйственного назначения	27,3277	10-30	50 км	Нет	Среднее	Да
66	Республика Карелия, Питкярантский район	под сельскохозяйственное производство / земли сельскохозяйственного назначения	18,5258	10-30	50 км	Нет	Среднее	Да
67	Республика Карелия, Питкярантский район, остров Лункулансаари.	для сельскохозяйственного производства / земли сельскохозяйственного назначения	18,5102	10-30	50 км	Нет	Среднее	Да
68	Республика Карелия, Питкярантский район, остров Лункулансаари.	для сельскохозяйственного производства / земли сельскохозяйственного назначения	6,98	<10	50 км	Нет	Среднее	Да

4. АНАЛИЗ РЫНКА ОБЪЕКТОВ ОЦЕНКИ, ЦЕНООБРАЗУЮЩИХ ФАКТОРОВ, А ТАКЖЕ ВНЕШНИХ ФАКТОРОВ, ВЛИЯЮЩИХ НА ЕГО СТОИМОСТЬ

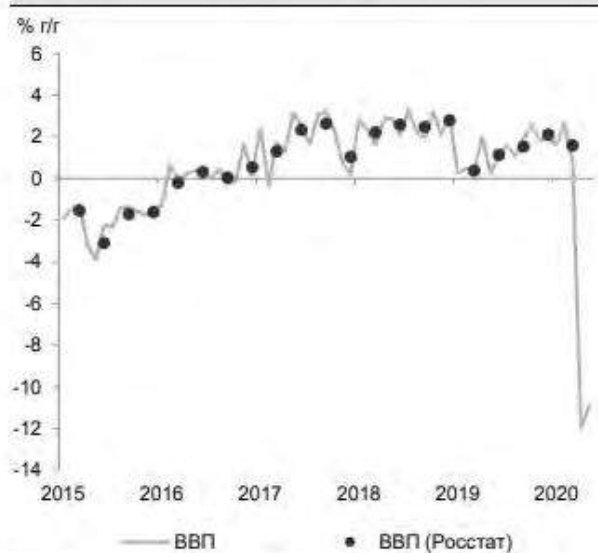
4.1. ОСНОВНЫЕ МАКРОЭКОНОМИЧЕСКИЕ ПОКАЗАТЕЛИ РФ

ОСНОВНЫЕ ТЕНДЕНЦИИ СОЦИАЛЬНО-ЭКОНОМИЧЕСКОГО РАЗВИТИЯ РОССИЙСКОЙ ФЕДЕРАЦИИ

Картина деловой активности. Май 2020 года²

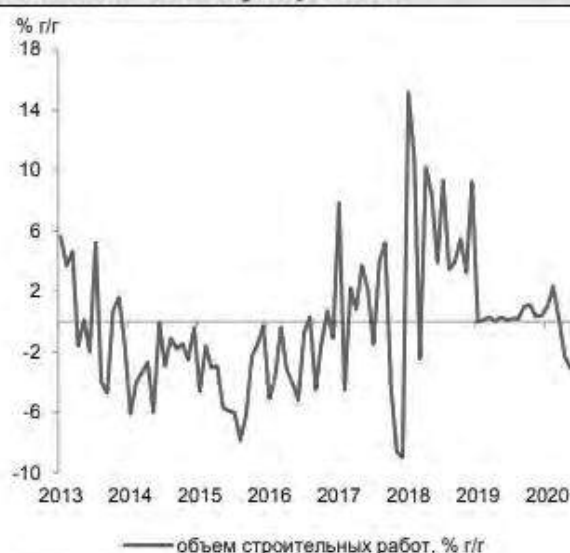
Экономическая активность По оценке Минэкономразвития России, в мае снижение ВВП составило -10,9 % г/г (апрель: -12,0 % г/г, 1кв20: 1,6 % г/г, 2019 г.: 1,3 % г/г). В целом за январь–май снижение ВВП оценивается на уровне -3,7 % г/г. В несырьевых отраслях обрабатывающей промышленности и в сфере розничной торговли спад сократился по сравнению с предыдущим месяцем. Однако в целом экономическая активность сохранялась ниже уровней прошлого года, что связано, в первую очередь, с постепенным характером снятия ограничений по стране после окончания режима нерабочих дней. В июне процесс отмены ограничений, направленных на борьбу с распространением новой коронавирусной инфекции, продолжился. Индекс открытости региональных экономик, рассчитываемый Минэкономразвития России, по состоянию на 17 июня достиг 93,8 % (по сравнению с апрельским минимумом 71,3 %). В этих условиях по итогам июня ожидается дальнейшее восстановление экономической активности в несырьевом секторе (прежде всего – на потребительском рынке). Вместе с тем в сырьевом комплексе динамика будет оставаться невысокой с учетом сохранения ограничений на добычу нефти, а также сдерживающего влияния со стороны внешнего спроса.

Рис. 1. Снижение ВВП продолжилось



Источник: Росстат, расчеты Минэкономразвития России.

Рис. 2. В строительном секторе темпы снижения более умеренные



Источник: Росстат, расчеты Минэкономразвития России.

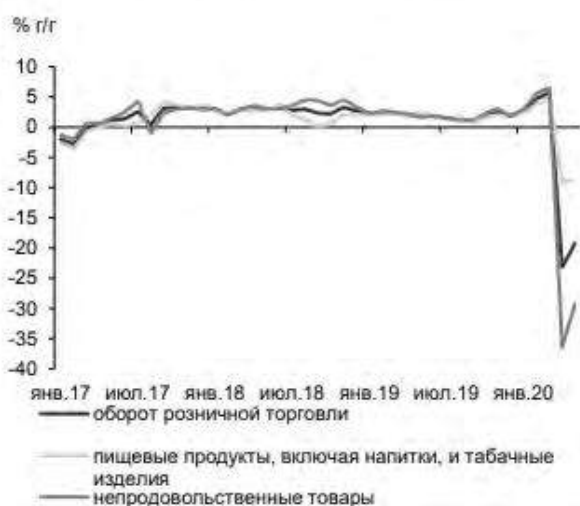
Начало снятия ограничительных мер, направленных на борьбу с распространением новой коронавирусной инфекции, с середины месяца сопровождалось замедлением спада в обрабатывающей промышленности и розничной торговле.

Падение выпуска обрабатывающей промышленности в мае замедлилось до -7,2 % г/г (после -10,0 % г/г в апреле). Улучшилась ситуация в отраслях, ориентированных на инвестиционный спрос и производство потребительских товаров длительного пользования и другой продукции, не относящейся к товарам первой необходимости (автомобилестроение, легкая промышленность, производство строительных материалов и др.). При этом выпуск товаров первой необходимости (пищевая промышленность, фармацевтика) продолжал уверенно расти (см. комментарий «О динамике промышленного производства. Июнь 2020 года»). Падение розничных продаж замедлилось до -19,2 % г/г в мае после -23,2 % г/г месяцем ранее, главным образом за счет непродуктивного сегмента. Так, по данным Ассоциации европейского бизнеса, в мае сократилось снижение продаж новых легковых автомобилей до -51,8 % г/г (-72,4 % г/г в апреле). В то же время в условиях

² Источник информации: <http://economy.gov.ru/>

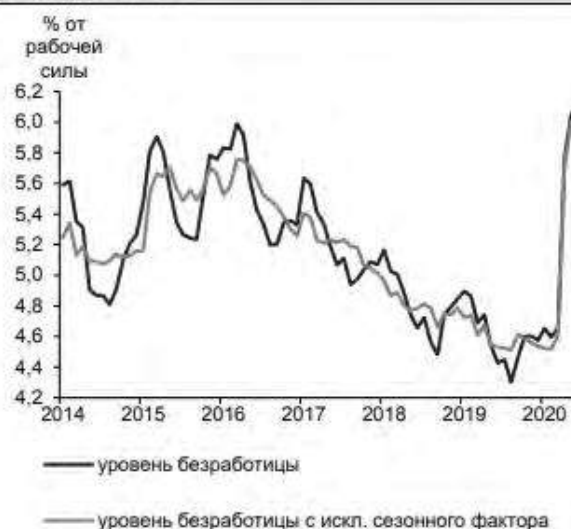
сохранения ограничений показатели таких сегментов потребительского рынка, как общественное питание и платные услуги населению, оставались ниже уровней прошлого года (-52,1 % г/г и -39,5 % соответственно). Спад в строительном комплексе оставался более умеренным, чем в других базовых отраслях экономики (до -3,1 % г/г в мае после -2,3 % г/г в апреле).

Рис. 3. В мае уменьшилось падение розничного товарооборота



Источник: Росстат, расчеты Минэкономразвития России.

Рис. 4. Рост уровня безработицы замедлился



Источник: Росстат, расчеты Минэкономразвития России.

Восстановление экономической активности в мае сдерживалось ухудшением показателей добывающего комплекса после начала действия ограничений в рамках сделки ОПЕК+ с 1 мая. Добыча сырой нефти (включая газовый конденсат) сократилась на -14,5 % г/г. Сохранение слабого внешнего спроса обусловило снижение добычи естественного природного газа (-16,6 % г/г) и угля (-11,2 % г/г). В свою очередь снижение объемов добычи топливно-энергетических полезных ископаемых сопровождалось падением производственной активности в смежных отраслях: предоставлении услуг в области добычи полезных ископаемых (-9,8 % г/г), железнодорожных перевозках (по углю: -13,9 % г/г в мае, по нефтяным грузам: -8,3 % г/г), грузообороте трубопроводного транспорта (-13,4 % г/г).

Рынок труда

Уровень безработицы в мае продемонстрировал умеренный рост – до 6,1 % от рабочей силы после 5,8 % в апреле (с исключением сезонности – 6,0 % и 5,7 % соответственно). Численность занятого населения с исключением сезонного фактора в мае снизилась на 248,1 тыс. человек (-0,4 % м/м SA), в годовом выражении снижение ускорилось до -2,1 % г/г (апрель -1,6 % г/г, март -0,1 % г/г), общая численность безработных с исключением сезонности увеличилась на 215,3 тыс. человек (5,0 % м/м SA), в годовом выражении рост составил 32,6 % г/г. В результате совокупная численность рабочей силы с исключением сезонности в мае снизилась на 32,8 тыс. человек (0,0 % м/м SA), в годовом выражении – на 0,5 % г/г (апрель -0,5 % г/г, март -0,2 % г/г).

В мае наблюдалось сближение общей численности безработных, рассчитанной по методологии Международной организации труда (МОТ), и численности официально зарегистрированных безработных. Дополнительные стимулы к более активной регистрации в органах службы занятости создают принятые Правительством Российской Федерации меры по поддержке граждан, временно оставшихся без работы, включая повышение размера пособий по безработице. Если в апреле соотношение указанных показателей составляло 19 % (4,3 млн. чел по методологии МОТ, 0,8 млн. чел. официально зарегистрированных в среднем за месяц), то в мае оно увеличилось до 36% (4,5 млн. чел по методологии МОТ, 1,6 млн. чел. официально зарегистрированных в среднем за месяц).

Показатели деловой активности

в % к соотв. периоду предыдущего года	май.20	апр.20	1кв20	мар.20	фев.20	январ.20	2019
ВВП	-10,9*	-12,0*	1,6	0,8*	2,7*	1,6*	1,3
Сельское хозяйство	3,2	3,1	3,0	3,0	3,1	2,9	4,0
Строительство	-3,1	-2,3	1,1	0,1	2,3	1,0	0,6
Розничная торговля	-19,2	-23,2	4,4	5,7	4,7	2,7	1,9
Грузооборот транспорта	-9,5	-5,8	-3,8	-6,7	-0,4	-3,8	0,6
Промышленное производство	-9,6	-6,6	1,5	0,3	3,3	1,1	2,3
Добыча полезных ископаемых	-13,5	-3,2	0,0	-1,7	2,3	-0,4	2,5
добыча угля	-11,2	-6,9	-7,5	-8,1	-5,4	-8,8	1,6
добыча сырой нефти и природного газа	-14,3	-1,1	0,3	-1,6	2,7	0,0	2,5
добыча металлических руд	-1,9	1,1	1,3	-1,3	3,0	2,4	3,7
добыча прочих полезных ископаемых	-21,4	-51,6	-7,4	-2,7	-6,3	-12,9	2,4
Обрабатывающие производства	-7,2	-10,0	3,8	2,6	5,0	3,9	2,6
пищевая промышленность	0,4	2,2	8,5	7,7	8,5	9,2	3,4
легкая промышленность	-10,0	-23,1	1,4	1,5	0,2	3,0	-1,6
деревообработка	-8,4	-7,1	4,9	2,7	6,8	5,6	1,5
производство кокса и нефтепродуктов	-4,1	0,7	4,8	7,0	5,2	2,3	2,2
химический комплекс	4,9	1,6	7,8	9,1	10,6	3,5	5,1
производство проч. неметаллической минеральной продукции	-9,4	-13,7	5,0	4,6	6,2	4,3	4,2
металлургия	-7,8	-12,8	2,2	3,9	1,9	0,7	2,4
машиностроение	-20,7	-34,3	-0,5	-10,7	9,4	5,2	5,1
прочие производства	-19,6	-28,3	1,5	-5,5	3,2	10,0	-11,4
Обеспечение электроэнергией, газом и паром	-4,1	-1,9	-2,4	-2,2	-0,2	-4,7	0,0
Водоснабжение, водоотведение, утилизация отходов	-10,9	-11,4	-1,2	-3,1	-1,4	1,0	-5,2

*Оценка Минэкономразвития России

Источник: Росстат, расчеты Минэкономразвития России.

Показатели рынка труда

	май.20	апр.20	1кв20	мар.20	фев.20	январ.20	2019
Реальная заработная плата							
в % к соотв. периоду предыдущего года	-	-2,0	6,2	5,9	5,7	6,5	4,8
в % к предыдущему периоду (SA)	-	-6,3	1,9	0,9	-0,1	0,3	-
Номинальная заработная плата							
в % к соотв. периоду предыдущего года	-	1,0	8,8	8,6	8,1	9,1	9,5
в % к предыдущему периоду (SA)	-	-5,6	2,3	1,1	0,4	0,3	-
Реальные располагаемые доходы							
в % к соотв. периоду предыдущего года	-	-	-0,2	-	-	-	1,0
в % к предыдущему периоду (SA)	-	-	0,3	-	-	-	-
Реальные денежные доходы							
в % к соотв. периоду предыдущего года	-	-	0,9	-	-	-	1,7
в % к предыдущему периоду (SA)	-	-	0,4	-	-	-	-
Численность рабочей силы							
в % к соотв. периоду предыдущего года	-0,5	-0,5	-0,3	-0,2	-0,8	-0,1	-1,0
млн. чел. (SA)	74,9	74,9	75,3	75,3	75,2	75,4	-
Численность занятых							
в % к соотв. периоду предыдущего года	-2,1	-1,6	-0,2	-0,1	-0,5	0,2	-0,8
млн. чел. (SA)	70,4	70,7	71,9	71,8	71,8	72,0	-
Численность безработных							
в % к соотв. периоду предыдущего года	32,6	21,0	-4,1	-0,9	-6,3	-5,0	-5,3
млн. чел. (SA)	4,5	4,3	3,4	3,5	3,4	3,4	-
Уровень занятости							
в % к населению в возрасте 15 лет и старше (SA)	58,3	58,4	59,4	59,4	59,4	59,5	-
Уровень безработицы							
в % к рабочей силе /SA	6,1/6,0	5,8/5,7	4,6/4,5	4,7/4,6	4,6/4,5	4,7/4,5	4,6/-

Источник: Росстат, расчеты Минэкономразвития России.

Определение сегмента рынка, к которому принадлежит оцениваемый объект

Согласно п. 10 ФСО № 7, для определения стоимости недвижимости оценщик исследует рынок в тех его сегментах, к которым относятся фактическое использование оцениваемого объекта и другие виды использования, необходимые для определения его стоимости.

По мнению аналитиков Vesco Consulting на земельном рынке можно выделить следующие сегменты³:

Сегментирование земельного рынка

Таблица 10

Наименование показателя	Характеристика	Описание
Категория земель	Земли сельскохозяйственного назначения; Земли населенных пунктов; Земли промышленности и иного назначения; Земли особо охраняемых территорий; Земли лесного фонда; Земли водного фонда; Земли запаса.	Отражается на оборотоспособности земельного участка: по действующему законодательству допускаются сделки купли-продажи из земель сельскохозяйственного назначения и земель населенных пунктов. При этом качество земли влияет на ценообразование земельного участка. Земли лесного фонда по Лесному кодексу допускается вовлекать в арендные отношения. А земли промышленности и иного специального назначения имеют свою специфику и могут быть ограничены или изъяты из оборота.
Целевое назначение земель	Под индивидуальное жилищное строительство; Под коттеджное строительство; Под загородные дома и резиденции; Под садово-огородническое хозяйство; Под фермерское хозяйство; Под административно-производственные цели; Прочее.	Обусловлено инвестиционной привлекательностью земли и возможностью дальнейшего развития территорий потенциальными инвесторами и девелоперами. Именно этот сегмент важен при анализе аналогов и выработке решения о наиболее эффективном использовании конкретного земельного участка
Вид права пользования земельным участком	Собственность; Аренда; Постоянное бессрочное пользование; Владение.	Право пользования землей определяет операции на рынке недвижимости, анализируя земельный участок и рынок в целом необходимо учитывать возможность развития земельного участка, делая акцент на этой характеристике недвижимости
Местоположение и окружение	В непосредственной близости от водного объекта; В непосредственной близости лесного массива; В непосредственной близости от промышленного предприятия; Другое окружение.	Для земельных участков коммерческого назначения предпочтение отдается непосредственной близости от жилой и общественно-деловой застройки.
Размер земельного участка	Малые участки; средние; большие участки; крупные участки	В зависимости от целей и предпочтения использования земли
Наличие подведенных к земельному участку коммуникаций	Газоснабжение; Электроснабжение; Теплоснабжение; Водоснабжение; Канализация	Участки на хорошо освоенных землях ценятся значительно дороже

Источник: Аналитические материалы компании Vesco Consulting (<http://www.rview.ru/segment.html>)

Оцениваемые земельные участки относятся к землям сельскохозяйственного назначения, для:

- ведения сельского и лесного хозяйства;
- КФХ;
- для сельскохозяйственного производства;
- ЛПХ.

³ <http://www.rview.ru/segment.html>

Вид права: право собственности. Местоположение: Тверская обл., Оленинский р-н, Вельегонский р-он, Торопецкий р-он, Рамешковский р-он, Бологовский р-н, Республика Карелия, Суоярвский р-н, Питкярантский р-он, Сортавальский р-он.

Коммуникации отсутствуют.

4.3. АНАЛИЗ РЫНКА ОБЪЕКТА ОЦЕНКИ

4.3.1. Рынок земли в республике Карелия⁴

Одной из наиболее значимых функций земель сельскохозяйственного назначения является функция средства производства и производительной силы в сельском хозяйстве. При этом особая значимость придается уровню продуктивности, повышению производительной силы земли, а стало быть, улучшению плодородия почв.

На территории Карелии преобладают подзолистые почвы. В естественных условиях такие почвы обладают высокой кислотностью, большим содержанием Al, малой степенью насыщенности основаниями, дефицитом элементов зольного питания, имеют плохие физические свойства, часто избыточно увлажнены. В кислых почвах происходит ряд неблагоприятных для растений агрохимических и агрофизических изменений: фосфор удобрений переходит в малодоступные формы, подавляется деятельность азотфиксирующих и нитрифицирующих бактерий, замедляется минерализация органики, ухудшается структура почвы.

В сфере обеспечения плодородия земель на землепользователей, землевладельцев и арендаторов земельных участков возлагается обязанность по внедрению научно обоснованных систем земледелия. Разработка мероприятий по воспроизводству плодородия почв осуществляется после проведения агрохимического обследования земель. В почвенных образцах определяют уровень кислотности, содержание гумуса, азота, фосфора, калия, магния, бора, меди, серы и других элементов, и соединений. На основании полученных данных о содержании основного комплекса питательных веществ и микроэлементов, уровня pH, запасов гумуса определяют оптимальную схему применения удобрений и мелиорантов. Наибольший эффект от внесения удобрений может быть получен при применении их в определенной системе, учитывающей как действие удобрений в год применения, так и последствие. Система удобрений должна предусматривать известкование кислых почв, фосфоритование почв с пониженным содержанием фосфора, сочетание органических и минеральных удобрений, обеспечивать не только получение высоких урожаев, но и повышение общего уровня плодородия земель.

В системе мероприятий по повышению плодородия почв применению органических удобрений принадлежит одно из первых мест. Органические удобрения освобождают питательные вещества постепенно, в течение всего вегетационного периода, не создавая при этом избыточно высокой концентрации. Наиболее ценными являются органические удобрения, прошедшие подготовку. Предварительное компостирование снижает уровень засоренности сорняками, сокращает время разложения органики, повышает доступность элементов питания. Правильно подготовленные компосты обогащают почву практически полным набором микроэлементов. При систематическом применении органические удобрения обогащают почву гумусом, повышают буферность, способствуют развитию полезной микрофлоры, улучшают структуру почвы.

Для нейтрализации повышенной кислотности и насыщения почвы основаниями кальция и магния производится известкование. При расчете потребности известкования необходимо учитывать требования с/х культур к реакции почвы, свойства и качество известковых материалов.

За основу уровня обеспеченности почв азотом берется степень окультуренности земель, величину которой можно определить на основании приведенных ниже агрохимических показателей:

⁴ <http://www.gov.karelia.ru/Power/Office/100407a.html>, <https://kareliya.restate.ru/graph/ceny-prodazhi-zemli/>

Показатель	Степень окультуренности почв			
	низкая	средняя	хорошая	высокая
Мощность пахотного слоя, см	14-18	20-24	22-26	24-30
Гумус, % по Тюрину	1,8-2,0	2,0-2,8	2,6-3,4	3,4-4,5
pH, в KCl вытяжке	3,8-5,2	4,8-5,6	5,6-6,6	6,4-6,8
P ₂ O ₅ , мг /100 г. почвы	до 8	8-15	14-20	20-25
K ₂ O, мг /100 г. почвы	до 8	8-15	14-20	20-25

Соли азотной кислоты, нитраты являются элементами питания растений и естественными компонентами пищевых продуктов растительного происхождения. Наиболее эффективны подкормки азотом в период интенсивного роста растений. Их высокая концентрация в почве абсолютно не токсична для растений, напротив, она способствует усиленному росту надземной части растений, более активному протеканию процесса фотосинтеза, лучшему формированию репродуктивных органов и в конечном итоге - более высокому урожаю. В это время азот быстро вовлекается в процесс роста и поэтому не накапливается в виде нитратов. При снижении интенсивности роста, вызванном старением растения или действием неблагоприятных внешних факторов, азот перестает вовлекаться в обмен веществ и накапливается в виде NO₃-ионов. Подкормка азотом незадолго (за 1-2 недели) до уборки урожая ведет к увеличению содержания нитратов в растительной продукции. Наоборот, чем больше срок между внесением удобрений и уборкой урожая, тем меньше NO₃- содержится в растении, поэтому к использованию азотных удобрений следует относиться осторожно.

Высокие дозы нитратов могут вызвать отравление и даже привести к смерти животных и человека.

Наряду с азотом для нормального роста и развития растений необходимы фосфор и калий. При дефиците этих питательных элементов затормаживается образование органического вещества в процессе фотосинтеза.

При малом содержании фосфора в почвах снижается эффективность применения азотных и калийных удобрений, а растения резко отстают в росте и развитии. Наличие подвижных форм фосфора в почве - один из основных показателей окультуренности земель. При внесении фосфорных удобрений следует иметь в виду, что фосфаты трудно передвигаются в почве, поэтому необходимое распределение этих удобрений по всей корнеобитаемой зоне достигается путем дробного внесения общей дозы: часть под зяблевую вспашку (осеннюю перекопку) и часть во время посева (посадки) культур в рядки.

Калий является подвижным элементом, легко вымывается из почвы. Эффективным способом поддержания оптимального уровня содержания калия, кроме основного внесения удобрений, являются подкормки растений во время вегетационного периода.

Повышение экономического и экологического потенциала земель возможно при выполнении научно обоснованных мероприятий, одним из которых является агрохимическое исследование почв. Сохранение плодородия почв является обязательным требованием земельного законодательства России.

Не стоит забывать, что в соответствии со ст. 13 Земельного Кодекса, на субъектов права землепользования возлагаются и такие обязанности, как проведение обязательных мероприятий по мелиорации и рекультивации земель, мероприятий, направленных на предотвращение ветровой и водной эрозии, загрязнения, переувлажнения и защиту сельскохозяйственных угодий и других земель от заражения бактериально-паразитическими и карантинными вредителями и болезнями растений, от зарастания земель вредными растениями, кустарниками и мелколесьем и от иных видов ухудшения состояния сельскохозяйственных угодий.

Республика Карелия входит в состав Северо-Западного федерального округа Российской Федерации, который является промышленно развитым регионом страны и обладает многообразным природно-ресурсным потенциалом. Площадь Карелии - 180,5 тыс. кв. км (1,06% территории РФ). Протяженность территории республики с севера на юг достигает 660 км. С запада на восток по широте г.Кеми протяженность составляет 424 км. На западе Карелия граничит с Финляндией, на юге - с Ленинградской и Вологодской областями, на севере - с Мурманской, на востоке - с Архангельской областью. На северо-востоке республика омывается Белым морем. Западная граница Карелии совпадает с государственной границей РФ и Финляндии и имеет протяженность в 723 км.

Постоянная численность населения Республики Карелия (на 1 января 2004 года) - 745,3 тыс. человек, из которых 73,6% – русские, 10% - карелы, 7% - белорусы, 3,6% - украинцы, 2,3% - финны, 0,8% - вепсы, 2,7% - другие национальности. Средняя плотность населения – 4,2 человека на 1 кв. км, удельный вес городского населения в общей численности составляет 74%.

В состав республики входят 19 муниципальных образований, 808 населенных пунктов. Столица республики - г. Петрозаводск с населением 287,8 тыс. человек. Муниципальное образование возглавляет глава, избираемый в соответствии с Законом Республики Карелия "О выборах депутатов представительных органов и глав местного самоуправления".



Республика Карелия состоит из следующих административно-территориальных единиц: районы: Беломорский, Калевальский, Кемский, Кондопожский, Лахденпохский, Лоухский, Медвежьегорский, Муезерский, Олонецкий, Питкярантский, Прионежский, Пряжинский, Пудожский, Сегежский, Суоярвский; города республиканского значения: Петрозаводск, Костомукша, Сортавала.

Свою историю республика ведет с момента образования Олонецкой губернии 20 мая 1784 года. Современное название Республика Карелия получила 11 ноября 1991 года.

Карелия расположена на важнейших транспортных магистралях, соединяющих индустриально-развитые районы России с незамерзающим северным портом Мурманск и через Финляндию со странами европейского рынка. По территории республики проходит Беломорско-Балтийский канал, соединяющий Балтийское и Белое моря. Выгодное географическое положение республики способствует развитию внешних и внутренних экономических и культурных связей. Международная деятельность Карелии в Баренцевом регионе получила признание в Европе: Республика Карелия названа «Европейским регионом 2003 года».

Наиболее важными в природно-ресурсном потенциале республики являются лесные, минерально-сырьевые, водные, рекреационные ресурсы. Более 49% территории Карелии покрыто лесом. Общие запасы лесных ресурсов составляют 910 млн.куб.метров. На долю спелых и перестойных насаждений приходится 47 % (425 млн.куб.м) от общего запаса. В составе насаждений преобладают наиболее ценные в качественном отношении хвойные породы - 89,2 % от объема спелых и перестойных насаждений.

Почти 25% территории республики составляет водная поверхность. В Карелии более 61 тыс. озер, около 27 тыс.рек, 29 водохранилищ. Суммарная поверхность озер с учетом площади затопления при образовании водохранилищ составляет 18,8 тыс. кв. км. На территории Карелии расположено 80% площади Онежского и 40% Ладожского озер.

Ресурсы недр Карелии включают 248 разведанных месторождений, 26 видов твердых полезных ископаемых с учтенными государственными балансовыми запасами, 378 торфяных месторождений, 11 месторождений подземных вод хозяйственно-питьевого назначения и 2 месторождения минеральных вод, 10 официально признанных и свыше 30 зарегистрированных геологических памятников. Основные полезные ископаемые: железная руда, титан, ванадий, молибден, благородные металлы, слюда, строительные материалы, керамическое сырье, апатит-карбонатные руды, щелочной амфиболоасбест.

Неисчерпаем потенциал туристических и рекреационных ресурсов. В Республике Карелия на государственном учете находится свыше четырех тысяч культурно-исторических памятников и объектов. Карелия является одной из наиболее известных российских территорий в международном туризме благодаря наличию уникальных архитектурных и культурно-исторических объектов на островах Кижи, Валаам, вошедших в список памятников всемирного культурного наследия ЮНЕСКО. Более пяти тысяч лет петроглифам - сохранившимся до наших дней на территории Карелии наскальным изображениям, выбитым рукой древнего человека. Почти миллион гектаров земли составляют особо охраняемые природные территории: национальные парки «Паанаярви» и «Водлозерский», природный парк «Валаамский архипелаг», заповедники «Кивач» и «Костомукшский», 47 заказников, 109 памятников природы. В пятидесяти километрах от Петрозаводска находится первый российский курорт и санаторий Марциальные воды, основанный 280 лет назад императором Петром Первым.

Развитие экономики Республики Карелия связано с освоением этих богатств. Карелия не имеет таких надежных источников пополнения бюджета, как энергоресурсы, однако занимает существенное место в экономике России. При доле численности населения 0,5 % от населения России на долю республики приходится 21,6% объемов российского производства железорудных окатышей, 31,6% газетной бумаги, 3,5 % целлюлозы товарной, 55,9 % бумажных мешков, 7,4 % тракторов и трелевочных машин, 6,3 % вывозки древесины, 4,1 % пиломатериалов. Две трети продукции промышленных предприятий поставляется на экспорт. Экономика и население республики вносят весомый вклад в пополнение валютных запасов России, укрепление рубля, снижение инфляции. В 2004 году экспорт республики составил 841,9 млн. долларов США. Вместе с тем, являясь субъектом Российской Федерации, относящимся к местностям, приравненным к районам Крайнего Севера, республика испытывает дополнительное воздействие на экономику и социальную сферу специфических факторов, связанных с экстремальными природно-климатическими условиями, что ведет к повышенным издержкам производства и жизнеобеспечения населения северных районов.

Тенденции

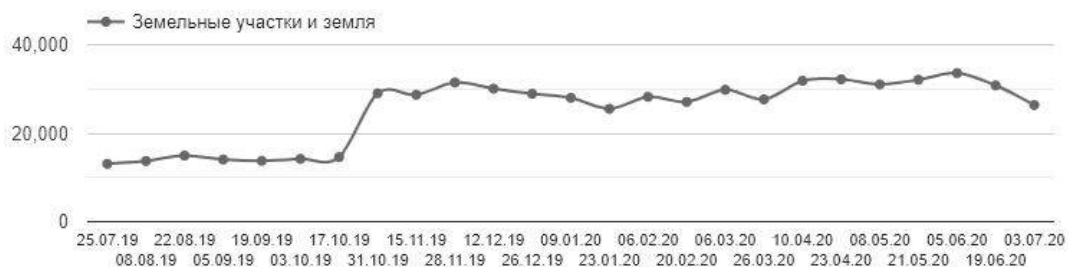
Аналитики отмечают в 2008 год тенденцию «сброса» крупными лэнд-лордами сельхозземель, освоение которых не входило в первоочередные планы этих компаний. Что касается крупных земельных массивов, принадлежащих «грандам» земельного рынка Подмосковья, то этот процесс привел к увеличению предложений на рынке земель сельхоз назначения (с дальнейшим изменением разрешенного использования покупателем земли самостоятельно). А, соответственно, и к незначительному росту стоимости такого рода земель и более избирательным отношением инвесторов к подбору участков под свои проекты, отмечает Антон Белобжеский.

Кроме того, рынок становится более цивилизованным, считают эксперты. Компании намного глубже оценивают земельные активы перед их покупкой, а земельный продукт становится лучше юридически, концептуально и финансово подготовлен. На рынке в течение года эксперты наблюдали снижение активности игроков, замораживание активов, а также распродаж земельных участков с дисконтом в 10-30%. В связи с сокращением банковского финансирования в 2008 году лэнд-девелоперы активно искали альтернативные схемы привлечения денег.

А еще отмечается увеличение предложения земель сельхозназначения, сокращение предложений дачной земли предложений частных лиц, снижение стоимости на земли под развитие производств и логистику, снижение предложений новых проектов коттеджного строительства из-за неопределенности с графиками финансирования и завершения такого рода проектов, активизация застройщиков, имеющих проекты в стадии завершения.

Предложение превалирует над спросом. Объем рынка земли в 2008 году составил порядка 40 тыс. га. По сравнению с прошлым годом спрос упал на 40-60%. По данным аналитиков, в структуре предложения превалируют земельные участки сельскохозяйственного назначения, в процентном соотношении порядка 75% от общего объема предложения, далее ИЖС порядка 20%. Земли же промышленного назначения составляют не более 5% от общего объема, хотя спрос на них имеется.

Рассчитываем по параметрам: Республика Карелия. Земельные участки и земля. Участки. Продажа. Цена за сотку



Параметр	Текущая стоимость	Изменение за период	Разброс цен (на 03.07.2020)
Земельные участки и земля (сотку)	26 382 руб.	+ 13 307 руб. За сотку	150 000 ... 5 500 000 руб. за объект

Динамика средних цен

Даты	Земельные участки и земля, за сотку, руб.	Изменение
03 июля 2020	26382.1	-16.79%
19 июня 2020	30811.15	-9.04%
05 июня 2020	33595.8	+4.49%
21 мая 2020	32086.5	+3.26%
08 мая 2020	31041	-3.71%
23 апреля 2020	32193.3	+1.06%
10 апреля 2020	31851.6	+13.2%
26 марта 2020	27648.2	-7.91%
06 марта 2020	29835.5	+9.23%
20 февраля 2020	27081.7	-4.24%
06 февраля 2020	28230.7	+9.62%
23 января 2020	25515.2	-9.79%
09 января 2020	28013.8	-3.19%
26 декабря 2019	28907	-4.02%
12 декабря 2019	30068.3	-4.67%
28 ноября 2019	31471.1	+8.85%
15 ноября 2019	28686.9	-1.2%
31 октября 2019	29031.2	+49.74%
17 октября 2019	14591.1	+2.63%
03 октября 2019	14207	+3.11%
19 сентября 2019	13765.6	-2.04%
05 сентября 2019	14046.7	-6.32%
22 августа 2019	14933.8	+8.06%
08 августа 2019	13729.4	+4.76%
25 июля 2019	13075.6	

4.3.2. Рынок земли в Тверской области⁵

Вовлечь в сельскохозяйственный оборот 110 тыс. га сельхозземель планируется в Тверской области в ближайшие шесть лет, это, как ожидается, даст прирост налоговых поступлений в бюджет региона и муниципалитетов более 288 млн рублей. Вопрос эффективного использования земель сельхозназначения был вынесен на обсуждение в числе главных на заседании правительства региона 29 июня, сообщили корреспонденту ИА REGNUM в пресс-службе облправительства.

Общая площадь земель сельхозназначения в Тверской области сегодня составляет около 2,5 млн га. Больше половины из них составляет пашня — это наиболее ценные земли, регион среди соседних субъектов имеет самый большой объём данного вида угодий. Но используются они в регионе только на 39%.

«С точки зрения администрирования — это плохой показатель, с точки зрения перспективы — хороший, — отметил глава региона Игорь Руденя. — Когда мы говорим о развитии экономики, повышении деловой активности, то видим, что есть возможность роста минимум в два раза».

Потребность товаропроизводителей в землях сельскохозяйственного назначения составляет более 45,5 тыс. га, из них 11,6 тыс. требуется для реализации инвестиционных проектов. В регионе подготовлена дорожная карта, которая сейчас проходит процедуру согласования. Она предполагает субсидирование части затрат по вводу в сельхозоборот неиспользуемых пахотных земель.

«Субсидии должны быть привязаны к показателям урожайности, надоев. Перед теми, кто будет использовать земли, должны стоять чёткие параметры эффективности», — обозначил руководитель области.

Глава региона также отметил, что процент использования земель на территориях в основном зависит от активности власти на местах. На передовых позициях по использованию пашни — Лесной (72%), Кесовогорский (58,7), Сонковский (58,5%), Пеновский (57%), Кашинский районы (57%). Есть муниципалитеты, где ситуация значительно хуже.

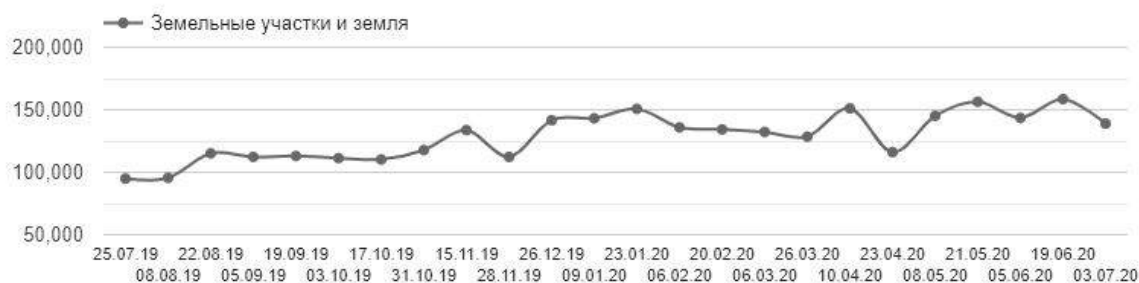
«Необходимо провести выездные совещания, детально разобраться в причинах: либо это отсутствие мер стимулирования со стороны региона, либо неспособность, нежелание глав организовать достойную работу по вовлечению в оборот сельхозземель», — поставил задачу Игорь Руденя членам правительства.

Отдельная тема — работа с владельцами сельхозземель, которые не обрабатываются. 17 июня Государственной Думой был принят законопроект, который касается механизма их изъятия.

«Если при проведении земельного надзора будет выявлен факт неиспользования земельного участка в течение трех лет, собственнику выписывается административный штраф в размере до 10% от кадастровой стоимости земли, а также выдается предписание об устранении нарушений с указанием срока исполнения», — пояснил, комментируя решение, заместитель председателя Государственной Думы РФ, руководитель фракции «Единая Россия» Владимир Васильев.

«Вовлекать в хозяйственный оборот земли можно и нужно. Все в наших руках — считает генеральный директор АО «Агрофирма Дмитрова Гора» Денис Дородных. — За последние три года сельхозугодия нашего хозяйства выросли в три раза. Зачастую это за счет поднятия залежей».

Рассчитываем по параметрам: Тверская область. Земельные участки и земля. Участки. Продажа. Цена за сотку



Параметр	Текущая стоимость	Изменение за период	Разброс цен (на 03.07.2020)
Земельные участки и земля (сотку)	138 918 руб.	+ 44 013 руб. За сотку	140 000 ... 36 164 200 руб. за объект

⁵ Источники информации: <https://regnum.ru/news/economy/2151387.html>, <https://tverskaya-oblast.reststate.ru/graph/ceny-prodazhi-zemli/>

Динамика средних цен

Даты	Земельные участки и земля, за сотку, руб.	Изменение
03 июля 2020	138918.1	-14.15%
19 июня 2020	158581.2	+9.52%
05 июня 2020	143477.7	-9.04%
21 мая 2020	156450.1	+7.22%
08 мая 2020	145154	+20.02%
23 апреля 2020	116091.3	-30.16%
10 апреля 2020	151100.7	+14.97%
26 марта 2020	128480.8	-2.95%
06 марта 2020	132264.8	-1.52%
20 февраля 2020	134270.8	-1.22%
06 февраля 2020	135911.8	-10.89%
23 января 2020	150717.3	+5%
09 января 2020	143176	+1.05%
26 декабря 2019	141669.7	+20.77%
28 ноября 2019	112248.9	-19.15%
15 ноября 2019	133747.5	+11.97%
31 октября 2019	117737.9	+6.38%
17 октября 2019	110225.2	-1%
03 октября 2019	111332.9	-1.5%
19 сентября 2019	113001.4	+0.64%
05 сентября 2019	112274.8	-2.54%
22 августа 2019	115126.4	+17.03%
08 августа 2019	95525.8	+0.65%
25 июля 2019	94905	

4.3. АНАЛИЗ ФАКТИЧЕСКИХ ДАННЫХ О ЦЕНАХ СДЕЛОК И (ИЛИ) ПРЕДЛОЖЕНИЙ С ОБЪЕКТАМИ НЕДВИЖИМОСТИ ИЗ СЕГМЕНТОВ РЫНКА, К КОТОРЫМ МОЖЕТ БЫТЬ ОТНЕСЕН ОЦЕНИВАЕМЫЙ ОБЪЕКТ

Таблица 11

№ п/п	Месторасположение	Категория	Разрешенное использование	Стоимость, руб.	Площадь, сот.	Стоимость за 1 сот., руб.	Источник информации
Тверская область							
Бологовский район							
1	Тверская область, Бологовский район, Макарово	Земли с/х	для ведения с/х	1 900 000	583,00	3 259	http://tverzem.ru/bd/baza/u8401.html
2	Тверская область, Бологовский район, Макарово	Земли с/х	для ведения с/х	2 300 000	856,00	2 687	http://tverzem.ru/bd/baza/u8410.html

№ п/п	Месторасположение	Категория	Разрешенное использование	Стоимость, руб.	Площадь, сот.	Стоимость за 1 сот., руб.	Источник информации
3	Тверская область, Бологовский район, Погарино	Земли с/х	КФХ	900 000	200,00	4 500	http://tverzem.ru/bd/baza/u759.html
4	Тверская область, Бологовский район, Грубчино	Земли с/х	для ведения с/х	600 000	80,00	7 500	http://tverzem.ru/bd/baza/u7400.html
5	Тверская область, Бологовский район, Михайловское	Земли с/х	КФХ	3 060 000	510,00	6 000	http://tverzem.ru/bd/baza/u760.html
6	Тверская область, Удомельский район, Молдино	Земли с/х	для ведения с/х	2 000 000	730,00	2 740	http://www.invst.ru/prodaja/zemli_selkhoznaznacheniya/zemlya_selkhoznaznacheniya_u_ozera_moldinskoe_7_3_ga/
7	Тверская область, Вышневолоцкий р-н, п. Пашино	Земли с/х	для ведения с/х	3 600 000	745,00	4 832	https://tver-region.afy.ru/vyshnevologskiy-rayon-pashino/kupit-uchastok/201030615
8	Тверская область, Вышневолоцкий р-н, п. Пашино	Земли с/х	для ведения с/х	1 800 000	416,00	4 327	https://tver-region.afy.ru/vyshnevologskiy-rayon-pashino/kupit-uchastok/201030663
9	Тверская область, Бологовский район, Сеглино	Земли с/х		4 000 000	2000,00	2 000	https://rosrealt.ru/bologovskij-rajon/uchastok/248332
Весьегонский район							
1	Тверская область, Весьегонский район, Ильинское	Земли с/х	для ведения с/х	3 000 000	2276,00	1 318	http://tverzem.ru/bd/baza/u7428.html
2	Тверская область, Молоковский район, Воскресенское	Земли с/х	для ведения с/х	1 380 000	1140,00	1 211	http://tverzem.ru/bd/baza/u3773.html
3	Тверская область, Молоковский район, Карельский Городок	Земли с/х	для ведения с/х	12 038 400	13376,00	900	http://tverzem.ru/bd/baza/u5557.html
Оленинский район							
1	Тверская область,	Земли с/х	для ведения с/х	2 000 000	5090,00	393	http://tverzem.ru/bd/baza/u7478.html

№ п/п	Месторасположение	Категория	Разрешенное использование	Стоимость, руб.	Площадь, сот.	Стоимость за 1 сот., руб.	Источник информации
	Оленинский район, Тимохово, Никулино						
2	Тверская область, Оленинский район, Оленино	Земли с/х	для ведения с/х	1 500 000	5300,00	283	http://tverzem.ru/bd/baza/u5558.html
3	Тверская область, Оленинский район, Оленино	Земли с/х	для ведения с/х	1 400 000	5300,00	264	http://tverzem.ru/bd/baza/u6991.html
4	Тверская область, Оленинский район, Никулино	Земли с/х	для ведения с/х	2 000 000	6100,00	328	http://tverzem.ru/bd/baza/u7469.html
5	Тверская область, Оленинский район, Оленино	Земли с/х	для ведения с/х	19 200 000	90800,00	211	http://tverzem.ru/bd/baza/u5781.html
6	Тверская область, Оленинский район, Бобровка	Земли с/х	для ведения с/х	264 000	660,00	400	http://realty.dmir.ru/sale/kommercheskie-zemli-bobrovka-151554948/
7	Тверская область, Оленинский район, Ладыгино	Земли с/х	для ведения с/х	19 900 000	90300,00	220	http://realty.dmir.ru/sale/uchastok-ladygino-153828852/
8	Тверская область, Оленинский район, Свисталово	Земли с/х	для ведения с/х	5 700 000	34500,00	165	http://www.invst.ru/prodaja/zemli_selkh_oznaznacheniya/zemlya_345_ga_v_svi_stalovo_tverskoy_oblasti/
9	Тверская область, Оленинский район, Бурцево	Земли с/х	для ведения с/х	5 000 000	5400,00	926	http://www.invst.ru/prodaja/zemli_selkh_oznaznacheniya/zemlya_selkhoznaznacheniya_54_ga_nov_orizhskoe_shosse/
Рамешковский район							
1	Тверская область, Рамешковский район, Медведица	Земли с/х	для ведения с/х	2 700 000	5000,00	540	http://tverzem.ru/bd/baza/u3315.html
2	Тверская область, Рамешковский район, Застолбье	Земли с/х	для ведения с/х	216 000	540,00	400	https://rosrealt.ru/rameshkovskij-rajon/uchastok/374156
3	Тверская область, Максатихин	Земли с/х	для ведения с/х	3 950 000	15000,00	263	http://www.invst.ru/prodaja/zemli_selkh_oznaznacheniya/sel

№ п/п	Месторасположение	Категория	Разрешенное использование	Стоимость, руб.	Площадь, сот.	Стоимость за 1 сот., руб.	Источник информации
	ский район, Райда						khozzemlya_150_ga_rayda/
4	Тверская область, Лихославльский район, Бархатиха	Земли с/х	для ведения с/х	2 800 000	5370,00	521	http://www.invst.ru/prodaja/zemli_selkh_oznacheniya/ze_melnyy_uchastok_pod_selkhozispolzovanie_53_7_ga_tverskaya_oblast/
5	Тверская область, Рамешковский район, Кадное	Земли с/х	для ведения с/х	199 640	713,00	280	http://realty.dmir.ru/sale/kommercheskie-zemli-kadnoe-148785601/
Торопецкий район							
1	Тверская область, Торопецкий район, Почеп	Земли с/х	для ведения с/х	4 100 000	19420,04	211	http://realty.dmir.ru/sale/kommercheskie-zemli-pochep-155316798/
2	Тверская область, Торопецкий район, Ивахново	Земли с/х	для ведения с/х	5 100 000	24423,50	209	http://realty.dmir.ru/sale/kommercheskie-zemli-ivahnovo-155264382/
3	Тверская область, Торопецкий район, Лоховка	Земли с/х	для ведения с/х	1 785 000	21000,00	85	https://rosrealt.ru/toropeckij-rajon/uchastok/361526
4	Тверская область, Торопецкий район, Шарапово, Плотино	Земли с/х	для ведения с/х	1 500 000	7506,60	200	http://zemplion.ru/tver-region/toropeckij-rajon/176/
5	Тверская область, Торопецкий район, Тарасовка, Царево	Земли с/х	для ведения с/х	1 100 000	5047,25	218	http://zemplion.ru/tver-region/toropeckij-rajon/175/
6	Тверская область, Торопецкий район, Дедино	Земли с/х	для ведения с/х	1 800 000	8529,79	211	http://zemplion.ru/tver-region/toropeckij-rajon/142/
7	Тверская область, Торопецкий район, Песчанка, Шешурино	Земли с/х	для ведения с/х	84 000	650,47	129	http://zemplion.ru/tver-region/toropeckij-rajon/135/
Республика Карелия							
Питкярантский район, Суоярвский район							
1	Республика Карелия, Кондопожский район, Большое	Земли с/х	КФХ	1 530 000	265,00	5 774	http://www.roszem.ru/land/588184/

№ п/п	Месторасположение	Категория	Разрешенное использование	Стоимость, руб.	Площадь, сот.	Стоимость за 1 сот., руб.	Источник информации
	Вороново						
2	Республика Карелия, Кондопожский район, Пяозеро	Земли с/х	КФХ	350 000	98,00	3 571	http://www.roszem.ru/land/452669/
3	Республика Карелия, Кондопожский район, Пяозеро	Земли с/х	КФХ	500 000	166,00	3 012	http://www.roszem.ru/land/452667/
4	Республика Карелия, Кондопожский район,	Земли с/х	КФХ	350 000	77,00	4 545	http://www.roszem.ru/land/452665/
5	Республика Карелия, Кондопожский район,	Земли с/х	для ведения с/х	1 500 000	340,00	4 412	http://www.roszem.ru/land/267702/
6	Республика Карелия, Лахденпохский район, пос. Куянсуо	Земли с/х	ЛПХ	900 000	260,00	3 462	https://petrozavodsk.cian.ru/sale/suburban/152898282/
7	Республика Карелия, Лахденпохский район, пос. Хийтола	Земли с/х	для ведения с/х	2 300 000	650,00	3 538	https://petrozavodsk.cian.ru/sale/suburban/142065959/

4.4. АНАЛИЗ ОСНОВНЫХ ФАКТОРОВ, ВЛИЯЮЩИХ НА СПРОС, ПРЕДЛОЖЕНИЕ И ЦЕНЫ СОПОСТАВИМЫХ ОБЪЕКТОВ НЕДВИЖИМОСТИ

Элементы сравнения (ценообразующие факторы)		Влияние фактора на стоимость объекта
Передаваемые имущественные права, ограничения (обременения) этих прав	Передаваемые имущественные права	Оценке может подлежать как право собственности, так и иные вещные права. Величина стоимости оцениваемого объекта недвижимости будет зависеть от конкретного набора правомочий лица, обладающего вещным правом на недвижимость. Качество передаваемых прав оказывает существенное влияние на стоимость (арендную ставку) объекта недвижимости, в связи с чем целесообразно подбирать объекты-аналоги с идентичным составом передаваемых прав.
	Ограничения (обременения) прав	В случае наличия обременений стоимость объекта может значительно изменяться в зависимости от вида обременения
Условия финансирования состоявшейся или предполагаемой сделки	Нетипичные условия финансирования	Условиями финансирования являются вид оплаты, условия кредитования, иные условия. К нетипичным условиям финансирования относятся льготное кредитование продавцом покупателя, платеж эквивалентом денежных средств и т.п. Степень влияния зависит от конкретных условий финансирования.
Условия продажи	Нетипичные условия сделки	К нетипичным условиям продажи относятся сделка между аффилированными лицами, наличие финансового давления на сделку, предоставление субсидий или льгот на развитие и т.п. Степень влияния зависит от конкретных условий продажи.

Элементы сравнения (ценообразующие факторы)		Влияние фактора на стоимость объекта
Условия рынка	Время продажи	Необходимо учитывать разницу в стоимости, обусловленную временным разрывом между датой оценки и датой предложения объекта-аналога. В зависимости от даты продажи стоимость объекта может существенно варьироваться. Степень влияния данного фактора обуславливается темпами изменения цен в соответствующем сегменте рынка недвижимости.
	Скидка к цене предложения	Необходимо учитывать разницу между ценой заключаемой сделки и ценой существующего предложения, выявленной в ходе взаимных переговоров о цене сделки, т.е. в процессе торга. Размер торга обосновывается при описании вводимых корректировок в соответствующем пункте Отчета.
Местоположение объекта	Близость к водным объектам	Рассматриваемый ценообразующий фактор характеризует различие в инвестиционной привлекательности недвижимости в зависимости от близости к водным объектам. Как правило, наиболее высокой ценой обладают объекты, расположенные близко от водных объектов. Удаленность от водных объектов влияет на стоимость. Объекты, расположенные в отдалении от водных объектов, продаются по более низкой стоимости при прочих равных условиях.
Физические характеристики	Площадь	С увеличением общей площади объекта недвижимости стоимость одной единицы измерения его площади (кв. м) уменьшается. Влияние данного фактора может быть значительным.
Использование и (или) зонирование	Наиболее эффективное использование	Наиболее эффективное использование существенно влияет на стоимость недвижимости, что обуславливается доходностью, приносимой от того или иного вида использования. При этом наиболее эффективное использование определяется с точки зрения юридической правомочности и физической осуществимости, а также экономической эффективности.

4.5. ОСНОВНЫЕ ВЫВОДЫ ОТНОСИТЕЛЬНО РЫНКА НЕДВИЖИМОСТИ В СЕГМЕНТАХ, НЕОБХОДИМЫХ ДЛЯ ОЦЕНКИ ОБЪЕКТА

На основании проведенного анализа земельного рынка в Тверской области и республике Карелия, было выявлено:

Таблица 12

Тверская область					
Бологовский район					
Месторасположение	Категория	Разрешенное использование	Мин. Стоимость за 1 сот.	Макс. Стоимость за 1 сот.	Средняя стоимость за 1 сот. руб.
Тверская область, Бологовский район	Земли с/х	для ведения с/х	2000	4832	3 416
Тверская область, Бологовский район	Земли с/х	КФХ	4500	6000	5 250
Весьегонский район					
Тверская область, Весьегонский район	Земли с/х	для ведения с/х	900	1318	1 109
Оленинский район					
Тверская область, Оленинский район	Земли с/х	для ведения с/х	165	926	546
Рамешковский район					
Тверская область, Рамешковский район	Земли с/х	для ведения с/х	263	540	402
Торопецкий район					
Тверская область, Торопецкий район	Земли с/х	для ведения с/х	85	218	152
Республика Карелия					
Питкярантский район, Суоярвский район					
Республика Карелия	Земли с/х	КФХ	3012	5774	4 393
Республика Карелия	Земли с/х	для ведения с/х	3538	4412	3 975
Республика Карелия	Земли с/х	ЛПХ	3462	3462	3 462

5. ОЦЕНКА ОБЪЕКТА

5.1. Описание процесса оценки

Процесс оценки – логически обоснованная и систематизированная процедура последовательного решения проблем с использованием известных подходов и методов оценки для вынесения окончательного суждения о стоимости.

Определение стоимости имущества связано со сбором и анализом информации в процессе оценки.

Проведение оценки включает следующие этапы (ФСО №1):

- а) заключение договора на проведение оценки, включающего задание на оценку;
- б) сбор и анализ информации, необходимой для проведения оценки;
- в) применение подходов к оценке, включая выбор методов оценки и осуществление необходимых расчетов;
- г) согласование (в случае необходимости) результатов и определение итоговой величины стоимости объекта оценки;
- д) составление отчета об оценке.

Оценщик при проведении оценки обязан использовать затратный, сравнительный и доходный подходы к оценке или обосновать отказ от использования того или иного подхода. Оценщик вправе самостоятельно определять конкретные методы оценки в рамках применения каждого из подходов.

5.1.1. Подробное описание процесса оценки

Так как при данном количестве участков (1950 штук) невозможно сделать расчет для каждого отдельного участка, Оценщиком было принято решение разбить все участки на группы.

1 этап. Разбивка участков по областям, районам и по виду разрешенного использования.

2 этап. По каждому району подбирались аналоги в соответствии с разрешенным использованием.

3 этап. По каждому району (в соответствии с разрешенным использованием) был рассчитан некий базовый условный участок.

4 этап. На основании базового условного участка были сделаны корректировки (на площадь, на близость к водоему, на удаленность к областному/районному центру) для каждого участка.

5 этап. Общая расчетная таблица представлена в отдельном томе к отчету. (Том 2 к отчету №20/07. ИТОГОВАЯ ТАБЛИЦА РАСЧЕТА РЫНОЧНОЙ СТОИМОСТИ УЧАСТКОВ).

Затратный подход (не применялся)

Предпосылка данного подхода заключается в том, что стоимость любого имущества зависит от затрат на воспроизводство аналогичного имущества. Согласно затратному подходу, стоимость объекта оценки определяется, как сумма восстановительной стоимости улучшений за вычетом накопленного износа. Под восстановительной стоимостью понимаются затраты по воссозданию объекта в первоначальном виде. Под накопленным износом понимается общая потеря стоимости объектом оценки на момент оценки в процентном выражении, под действием физических, функциональных и внешних факторов.

Затратный подход для оценки непосредственно земли не применяется, так как земля, представляющая собой природный ресурс и пространство, нерукотворна и не может быть воспроизведена физически.

Таким образом, принимая во внимание вышеуказанные обстоятельства, Оценщик пришел к выводу о нецелесообразности применения затратного подхода в рамках настоящего отчета для расчета стоимости земельных участков.

Сравнительный подход (применялся)

Сравнительный подход - совокупность методов оценки стоимости объекта оценки, основанных на сравнении объекта оценки с объектами - аналогами объекта оценки, в отношении которых имеется информация о ценах. Объектом - аналогом объекта оценки для целей оценки признается объект, сходный объекту оценки по основным экономическим, материальным, техническим и другим характеристикам, определяющим его стоимость.

Сравнительный подход применяется, когда существует достоверная и доступная для анализа информация о ценах и характеристиках объектов-аналогов.

Применяя сравнительный подход к оценке, оценщик должен:

- а) выбрать единицы сравнения и провести сравнительный анализ объекта оценки и каждого объекта-аналога по всем элементам сравнения. По каждому объекту-аналогу может быть выбрано несколько единиц сравнения. Выбор единиц сравнения должен быть обоснован оценщиком. Оценщик

должен обосновать отказ от использования других единиц сравнения, принятых при проведении оценки и связанных с факторами спроса и предложения;

б) скорректировать значения единицы сравнения для объектов-аналогов по каждому элементу сравнения в зависимости от соотношения характеристик объекта оценки и объекта-аналога по данному элементу сравнения. При внесении корректировок оценщик должен ввести и обосновать шкалу корректировок и привести объяснение того, при каких условиях значения введенных корректировок будут иными. Шкала и процедура корректирования единицы сравнения не должны меняться от одного объекта-аналога к другому;

в) согласовать результаты корректирования значений единиц сравнения по выбранным объектам-аналогам. Оценщик должен обосновать схему согласования скорректированных значений единиц сравнения и скорректированных цен объектов-аналогов.

Исходя из объема и качества имеющейся информации относительно цен и характеристик объектов-аналогов, Оценщик пришел к выводу, что сравнительный подход может быть применен с достаточной степенью достоверности. В рамках сравнительного подхода реализован метод сравнения продаж.

Доходный подход (не использовался)

Данный подход основывается на предпосылке, что стоимость любого имущества зависит от величины дохода, который, как ожидается, оно принесет.

Доходный подход включает в себя два основных метода. Согласно первому (статическому), стоимость земельного участка рассчитывается на основе текущего ежегодного дохода от ее эксплуатации, с помощью специальных коэффициентов, отражающих сложившуюся на рынке взаимосвязь между имущественными стоимостями и уровнем доходов. В соответствии со вторым (динамическим), делается прогноз относительно эксплуатационного дохода на определенный период в будущем и вероятной цены продажи объекта оценки в конце этого периода, а затем рассчитываются и суммируются текущие стоимости всех будущих доходов, с использованием специального коэффициента, отражающего риск, который сопровождает капиталовложения в данный Объект оценки.

В настоящий момент в Московской области, рынок аренды земельных участков не развит. Поэтому Оценщик не располагает достаточно емким банком данных по рыночным стоимостям сдачи в аренду незастроенных земельных участков или земельных участков с коммерческими объектами, а также реальной урожайности земель сельскохозяйственного назначения. В основном в аренду сдаются земельные участки, находящиеся в федеральной и муниципальной собственности по фиксированным ставкам не являющимися рыночными. Следовательно, использование доходного подхода при расчете рыночной стоимости оцениваемого земельного участка в настоящий момент времени затруднительно и нецелесообразно в связи с отсутствием достоверной информации о рыночных ставках арендной платы.

Исходя из объема и качества имеющейся информации, Оценщик пришел к выводу, что доходный подход не может быть применен с достаточной степенью достоверности.

5.2. Методология оценки

Стандарты (п.18) обязывают Оценщика использовать (или обосновать отказ от использования) три подхода к оценке:

- затратный подход - совокупность методов оценки стоимости объекта оценки, основанных на определении затрат, необходимых для восстановления либо замещения объекта оценки, с учетом его износа;
- сравнительный подход - совокупность методов оценки стоимости объекта оценки, основанных на сравнении объекта оценки с аналогичными объектами, в отношении которых имеется информация о ценах сделок с ними;
- доходный подход - совокупность методов оценки стоимости объекта оценки, основанных на определении ожидаемых доходов от объекта оценки.

Вместе с тем Стандарты определяют, что Оценщик вправе самостоятельно определять в рамках каждого из подходов к оценке конкретные методы оценки. Оценщик при проведении оценки обязан использовать (или обосновать отказ от использования) затратный, сравнительный и доходный подходы к оценке. Оценщик вправе самостоятельно определять в рамках каждого из подходов к оценке конкретные методы оценки. При этом учитывается объем и достоверность доступной для использования того или иного метода рыночной информации.

В соответствии с п.17 действующих Стандартов, «Оценщик осуществляет необходимые расчеты того или иного вида стоимости объекта оценки с учетом полученных количественных и качественных характеристик объекта оценки, результатов анализа рынка, к которому относится объект оценки, а

также обстоятельств, уменьшающих вероятность получения доходов от объекта оценки в будущем (рисков), и другой информации». Оценщик на основе полученных в рамках каждого из подходов к оценке результатов определяет итоговую величину стоимости объекта оценки.

Как правило, при оценке рыночной стоимости земельных участков используются метод сравнения продаж, метод выделения, метод распределения, метод капитализации земельной ренты, метод остатка, метод предполагаемого использования.

На сравнительном подходе основаны метод сравнения продаж, метод выделения, метод распределения. На доходном подходе основаны метод капитализации земельной ренты, метод остатка, метод предполагаемого использования. Элементы затратного подхода в части расчета стоимости воспроизводства или замещения улучшений земельного участка используются в методе остатка и методе выделения.

Далее приведено содержание методов применительно к оценке рыночной стоимости земельных участков.

5.2.1. Метод сравнения продаж

Метод применяется для оценки земельных участков, как занятых зданиями, строениями и (или) сооружениями (далее - застроенных земельных участков), так и земельных участков, не занятых зданиями, строениями и (или) сооружениями (далее - незастроенных земельных участков). Условие применения метода - наличие информации о ценах сделок с земельными участками, являющимися аналогами оцениваемого. При отсутствии информации о ценах сделок с земельными участками допускается использование цен предложения (спроса).

Метод предполагает следующую последовательность действий:

- определение элементов, по которым осуществляется сравнение объекта оценки с объектами - аналогами (далее - элементов сравнения);
- определение по каждому из элементов сравнения характера и степени отличий каждого аналога от оцениваемого земельного участка;
- определение по каждому из элементов сравнения корректировок цен аналогов, соответствующих характеру и степени отличий каждого аналога от оцениваемого земельного участка;
- корректировка по каждому из элементов сравнения цен каждого аналога, сглаживающая их отличия от оцениваемого земельного участка;
- расчет рыночной стоимости земельного участка путем обоснованного обобщения скорректированных цен аналогов.

В случае обнаружения Оценщиком достаточного количества информации о ценах сделок с земельными участками, являющимися аналогами оцениваемых, применения метода сравнения продаж возможно при проведении оценки.

5.2.2. Метод выделения

Метод применяется для оценки застроенных земельных участков. Условия применения метода:

- наличие информации о ценах сделок с едиными объектами недвижимости, аналогичными единому объекту недвижимости, включающему в себя оцениваемый земельный участок. При отсутствии информации о ценах сделок допускается использование цен предложения (спроса);
- соответствие улучшений земельного участка его наиболее эффективному использованию.

Метод предполагает следующую последовательность действий:

- определение элементов, по которым осуществляется сравнение единого объекта недвижимости, включающего в себя оцениваемый земельный участок, с объектами - аналогами;
- определение по каждому из элементов сравнения характера и степени отличий каждого аналога от единого объекта недвижимости, включающего в себя оцениваемый земельный участок;
- определение по каждому из элементов сравнения корректировок цен аналогов, соответствующих характеру и степени отличий каждого аналога от единого объекта недвижимости, включающего в себя оцениваемый земельный участок;
- корректировка по каждому из элементов сравнения цен каждого аналога, сглаживающая их отличия от единого объекта недвижимости, включающего в себя оцениваемый земельный участок;
- расчет рыночной стоимости единого объекта недвижимости, включающего в себя оцениваемый земельный участок, путем обоснованного обобщения скорректированных цен аналогов;

- расчет стоимости замещения или стоимости воспроизводства улучшений оцениваемого земельного участка;
- расчет рыночной стоимости оцениваемого земельного участка путем вычитания из рыночной стоимости единого объекта недвижимости, включающего в себя оцениваемый земельный участок, стоимости замещения или стоимости воспроизводства улучшений земельного участка.

5.2.3. Метод распределения

Метод применяется для оценки застроенных земельных участков. Условия применения метода:

- наличие информации о ценах сделок с едиными объектами недвижимости, аналогичными единому объекту недвижимости, включающему в себя оцениваемый земельный участок. При отсутствии информации о ценах сделок допускается использование цен предложения (спроса);
- наличие информации о наиболее вероятной доле земельного участка в рыночной стоимости единого объекта недвижимости;
- соответствие улучшений земельного участка его наиболее эффективному использованию.

Метод предполагает следующую последовательность действий:

- определение элементов, по которым осуществляется сравнение единого объекта недвижимости, включающего в себя оцениваемый земельный участок, с объектами - аналогами;
- определение по каждому из элементов сравнения характера и степени отличий каждого аналога от единого объекта недвижимости, включающего в себя оцениваемый земельный участок;
- определение по каждому из элементов сравнения корректировок цен аналогов, соответствующих характеру и степени отличий каждого аналога от единого объекта недвижимости, включающего в себя оцениваемый земельный участок;
- корректировка по каждому из элементов сравнения цен каждого аналога, сглаживающая их отличия от единого объекта недвижимости, включающего в себя оцениваемый земельный участок;
- расчет рыночной стоимости единого объекта недвижимости, включающего в себя оцениваемый земельный участок, путем обоснованного обобщения скорректированных цен аналогов;
- расчет рыночной стоимости оцениваемого земельного участка путем умножения рыночной стоимости единого объекта недвижимости, включающего в себя оцениваемый земельный участок, на наиболее вероятное значение доли земельного участка в рыночной стоимости единого объекта недвижимости.

5.2.4. Метод капитализации земельной ренты

Метод применяется для оценки застроенных и незастроенных земельных участков. Условие применения метода - возможность получения земельной ренты от оцениваемого земельного участка.

Метод предполагает следующую последовательность действий:

- расчет земельной ренты, создаваемой земельным участком;
- определение величины соответствующего коэффициента капитализации земельной ренты;
- расчет рыночной стоимости земельного участка путем капитализации земельной ренты.

Под капитализацией земельной ренты понимается определение на дату проведения оценки стоимости всех будущих равных между собой или изменяющихся с одинаковым темпом величин земельной ренты за равные периоды времени. Расчет производится путем деления величины земельной ренты за первый после даты проведения оценки период на определенный оценщиком соответствующий коэффициент капитализации.

5.2.5. Метод остатка

Метод применяется для оценки застроенных и незастроенных земельных участков. Условие применения метода - возможность застройки оцениваемого земельного участка улучшениями, приносящими доход.

Метод предполагает следующую последовательность действий:

- расчет стоимости воспроизводства или замещения улучшений, соответствующих наиболее эффективному использованию оцениваемого земельного участка;
- расчет чистого операционного дохода от единого объекта недвижимости за определенный период времени на основе рыночных ставок арендной платы;

- расчет чистого операционного дохода, приходящегося на улучшения, за определенный период времени как произведения стоимости воспроизводства или замещения улучшений на соответствующий коэффициент капитализации доходов от улучшений;
- расчет величины земельной ренты как разности чистого операционного дохода от единого объекта недвижимости за определенный период времени и чистого операционного дохода, приходящегося на улучшения за соответствующий период времени;
- расчет рыночной стоимости земельного участка путем капитализации земельной ренты.

5.2.6. Метод предполагаемого использования

Метод применяется для оценки застроенных и незастроенных земельных участков.

Условие применения метода - возможность использования земельного участка способом, приносящим доход.

Метод предполагает следующую последовательность действий:

- определение суммы и временной структуры расходов, необходимых для использования земельного участка в соответствии с вариантом его наиболее эффективного использования (например, затрат на создание улучшений земельного участка или затрат на разделение земельного участка на отдельные части, отличающиеся формами, видом и характером использования);
- определение величины и временной структуры доходов от наиболее эффективного использования земельного участка;
- определение величины и временной структуры операционных расходов, необходимых для получения доходов от наиболее эффективного использования земельного участка;
- определение величины ставки дисконтирования, соответствующей уровню риска инвестирования капитала в оцениваемый земельный участок;
- расчет стоимости земельного участка путем дисконтирования всех доходов и расходов, связанных с использованием земельного участка.

5.2.7. Выбор подходов и методов

В результате проведенного исследования рынка Оценщиком принято решение о проведении расчетов по определению стоимости в рамках сравнительного подхода методом сравнения продаж.

Применение доходного подхода требует построения прогнозов на длительный промежуток времени. Ввиду сложной экономической ситуации, экономической нестабильности Оценщиком было принято решение отказаться от использования доходного подхода для оценки объекта оценки в рамках настоящего отчета, поскольку полученные результаты могут в значительной мере исказить значение рыночной стоимости земельного участка.

5.3. Анализ наиболее эффективного использования

При анализе эффективного использования в настоящем Отчете, определяется наилучший вариант использования Объекта оценки и разрешенное законом использование (право владения, распоряжения и пользования), вследствие чего Объект оценки за предполагаемый период времени должен оправдаться в финансовом, экономическом отношении.

Понятие эффективного использования подразумевает наряду с выгодами для собственника недвижимости, особую общественную пользу. Подразумевается, что определение наилучшего и эффективного использования является результатом суждений Оценщика на основе его аналитических навыков, тем самым выражая лишь мнение, а не безусловный факт. В практике оценки недвижимости положение о наилучшем и эффективном использовании представляет собой первую ступеньку для дальнейшей оценки стоимости Объекта оценки. В данном случае наилучшим использованием будет использование Объекта оценки в его сегодняшнем назначении.

Концепция наиболее эффективного использования является неотъемлемой составной частью первого этапа данной работы - оценки рыночной стоимости.

Международные стандарты оценки (МКСОИ) определяют наиболее эффективное использование имущества, как наиболее вероятный способ его эксплуатации, который является юридически разрешенным, физически возможным, разумно оправданным, экономически обоснованным, осуществимым с финансовой точки зрения и приводящим к наивысшей стоимости этого имущества.

На практике анализ оптимального использования объекта недвижимости выявляется путем проверки соответствия рассматриваемых вариантов использования следующим четырем критериям:

- быть *физически возможным*;
- быть *законодательно допустимым*, т.е. срок и форма предполагаемого использования не должна подпадать под действие правовых ограничений;

- быть *финансово состоятельным*, т.е. использование должно обеспечить доход, равный или больший по сравнению с суммой операционных расходов, финансовых обязательств и капитальных затрат;

- быть *максимально эффективным*, т.е. иметь наибольшую продуктивность среди вариантов использования, вероятность реализации которых подтверждается рынком.

Для определения наилучшего и наиболее эффективного использования оцениваемого объекта были учтены четыре основных критерия:

- 1) юридическая правомочность – рассмотрение только тех способов, которые разрешены законодательными актами;

- 2) физическая возможность – рассмотрение физически реальных в данном месте способов использования;

- 3) экономическая приемлемость – рассмотрение того, какое физически возможное и юридически правомочное использование будет давать приемлемый доход владельцу имущества;

- 4) максимальная эффективность – рассмотрение того, какое экономически приемлемое использование будет приносить максимальный чистый доход или максимальную текущую стоимость.

Физически возможный вариант использования. Инженерное обеспечение и окружение объекта оценки не налагает ограничений на его использование в качестве земель сельскохозяйственного назначения.

Законодательно разрешенное использование. Разрешенным использованием объекта оценки является использование под:

- ведения сельского и лесного хозяйства;
- КФХ;
- для сельскохозяйственного производства;
- ЛПХ.

Финансово целесообразное использование. Использование участка в соответствии с разрешенным использованием является приносящим доход в случае продажи незастроенного участка.

Таким образом, наиболее эффективным использованием объекта оценки является его использование под:

- ведения сельского и лесного хозяйства;
- КФХ;
- для сельскохозяйственного производства;
- ЛПХ.

5.4. Сравнительный подход

Сравнительный подход к оценке недвижимости базируется на информации о недавних сделках с аналогичными объектами на рынке и сравнении оцениваемой недвижимости с аналогами.

Исходной предпосылкой применения сравнительного подхода к оценке является наличие развитого рынка недвижимости. Недостаточная развитость рынка недвижимости, а также, если оцениваемый объект недвижимости является специализированным, либо обладает исключительными выгодами или обременениями, не отражающими общее состояние рынка, применение этого подхода нецелесообразно.

Основополагающим принципом сравнительного подхода к оценке недвижимости является принцип замещения. Он гласит, что при наличии на рынке нескольких схожих объектов рациональный инвестор не заплатит больше суммы, в которую обойдется приобретение недвижимости, аналогичной полезности.

Основные этапы оценки недвижимости сравнительным подходом:

1. Изучают состояние и тенденции развития рынка недвижимости и особенно того сегмента, к которому принадлежит данный объект. Выявляются объекты недвижимости, наиболее сопоставимые с оцениваемым, проданные относительно недавно.
2. Собирается и проверяется информация по объектам-аналогам; анализируется собранная информация и каждый объект - аналог сравнивается с оцениваемым объектом.
3. На выделенные различия в ценообразующих характеристиках сравниваемых объектов вносятся поправки в цены продаж сопоставимых аналогов.
4. Согласовываются скорректированные цены объектов-аналогов и выводится итоговая величина рыночной стоимости объекта недвижимости на основе сравнительного подхода.

При прямом сравнительном анализе продаж были использованы статистические данные по ценам предложений и фактам продаж для объектов аналогичной функциональной направленности.

Для объектов данного типа характерна ориентация покупателя на величину общей площади, поэтому в качестве единицы сравнения выбрана одна сотка.

Все выбранные аналоги предлагались на открытом рынке, при этом предложения по продаже рассматривались в период, наиболее приближенный к дате проведения оценки в 1-2 квартале 2020 г.

5.4.1. Внесение корректировок для участков, расположенных в Тверской области и в Республике Карелия

Учитывая влияние основных ценообразующих параметров, в качестве объектов сравнения выбирались объекты аналогичного назначения с местоположением и технико-экономическими характеристиками, близкими к характеристикам оцениваемого объекта.

При расчете использовались относительные корректировки и мультипликативный метод внесения корректировок.

Ряд факторов не включены в состав корректировок, так как аналоги имеют одинаковые характеристики данных факторов с объектом оценки.

В результате исследования рынка недвижимости и консультации со специалистами риэлтерских компаний Оценщик пришел к выводу, что цена сделки купли-продажи объектов, аналогичных оцениваемым остается неизменной.

- дата предложения, т.к. при использовании данных о предложениях объектов-аналогов рассматривались данные, опубликованные за период, максимально приближенный к дате проведения оценки.
- функциональное назначение, т.к. все подобранные объекты-аналоги являются земельными участками сельхоз назначения
- отсутствие улучшений, построек и деревьев на участках.

Дополнительная информация после переговоров с продавцом: На основании интервьюирования с представителем собственников представленных аналогов было выявлено – все аналоги актуальны на дату оценки.

5.4.2. ОБОСНОВАНИЕ ВВОДИМЫХ КОРРЕКТИРОВОК

Передаваемые имущественные права

Разница между оцениваемой недвижимостью и сопоставимым объектом, влияющая на его стоимость, достаточно часто определяется разницей их юридического статуса (набора прав). Анализ предложений по продаже объектов-аналогов показал, что предполагаемые сделки купли-продажи подразумевают переход права собственности на земельные участки. Корректировка 0%.

Условия финансирования состоявшейся или предполагаемой сделки

На условия финансирования корректировки не проводились, так как они совпадают у объекта оценки и аналогов и соответствуют приобретению за наличный/безналичный расчет денежными средствами.

Корректировка на торг.

Так как в качестве аналогов использовались предложения на рынке, то необходимо скорректировать аналоги на различие между ценой предложения и ценой сделки, то есть на торг. В данном случае поправка на торг определялась на основании Справочника оценщика недвижимости-2018, «Земельные участки сельскохозяйственного назначения», Приволжский центр финансового консалтинга и оценки, Нижний Новгород, стр.140, табл.61.

Класс объектов	Неактивный рынок		
	Среднее	Расширенный интервал	
Цены предложений объектов			
1. Земельные участки под пашню	19,4%	11,4%	27,4%
2. Земельные участки под кормовые угодья	20,9%	12,6%	29,2%
3. Земельные участки под многолетние насаждения	19,7%	11,7%	27,8%
4. Земельные участки, классифицируемые как залежь	24,0%	15,0%	32,9%

Источник: Справочник оценщика недвижимости-2018, «Земельные участки сельскохозяйственного назначения», Приволжский центр финансового консалтинга и оценки, Нижний Новгород, стр.140, табл.61.

Средняя корректировка на торг для земель сельскохозяйственного назначения составляет 24%⁶.

⁶ п.3.1 данного отчета (оцениваемые земельные участки классифицируются как залежь)

Корректировка на дату продажи

Так как при расчетах используется актуальная на дату оценки дата продажи, корректировка по данному фактору не вводилась.

Корректировка на наличие развитой инфраструктуры, наличие коммуникаций

У всех объектов оценки и всех аналогов в наличии нет коммуникаций и развитой инфраструктуры. Корректировка не требуется.

Корректировка на категорию и разрешенное использование

Все аналоги подбирались в соответствии с категорией и разрешенным использованием объекта оценки. Корректировка не требуется.

Корректировка на удаленность от областного/районного центра

По данным интервьюирования компаний по продаже земельных участков в Тверской области (Компания «tais-land», <http://www.tais-land.ru/> тел.8-495-660-75-88, Наталья; Компания «Тверзем» <http://tverzem.ru/>, тел: (495) 971-28-95, Елена, Виктор), было выявлено: при расположении земельных участков на удалении до 50 км от областного/районного центра – стоимость практически не меняется. При удалении более чем на 50 км от областного/районного центра – корректировка может составлять 5-15%. Оценщик принял решение брать для расчета среднюю корректировку, которая составляет 10%.

Близость к водным объектам

Расчет данной корректировки был выполнен парными продажами. Расчет представлен в таблице ниже.

Таблица 13

Наименование	Аналог 1	Аналог 2	Аналог 3	Аналог 4
Местоположение	Тверская область, Оленинский район, Оленино	Тверская область, Оленинский район, Оленино	Тверская область, Бологовский район, д. Макарово	Тверская область, Бологовский район, д. Макарово
Цена предложения, рублей	1 500 000	1 400 000	1 900 000	2 300 000
Площадь, сот	5300	5300	583	856
Цена предложения, рублей за сотку	283	264	3259	2687
Корректировка на площадь	1	1	1	1
Скорректированная стоимость	283	264	3259	2687
Близость водоема	до 1 км	5 км	до 1 км	2 км
Категория	С/х	С/х	С/х	С/х
Разрешенное использование	С/х	С/х	С/х	С/х
Источник информации	http://tverzem.ru/bd/baza/u5558.html	http://tverzem.ru/bd/baza/u6991.html	http://tverzem.ru/bd/baza/u8401.html	http://tverzem.ru/bd/baza/u8410.html
Цена предложения, рублей за сотку	283	264	3 259	2 687
Корректировка для приведения к стоимости к близости к водоему, коэф.	1,0720		1,2129	
Корректировка для приведения к стоимости к удаленности к водоему, коэф.	0,9329		0,8245	
Общая корректировка для приведения к стоимости к близости к водоему, коэф.	14,25%			

Наименование	Аналог 1	Аналог 2	Аналог 3	Аналог 4
Общая корректировка для приведения к стоимости к удаленности к водоему, коэф.			-12,13%	

По данным интервьюирования компаний по продаже земельных участков в Тверской области (Компания «tais-land», <http://www.tais-land.ru/> тел.8-495-660-75-88, Наталья; Компания «Тверзем» <http://tverzem.ru/>, тел: (495) 971-28-95, Елена, Виктор), было выявлено: для оцениваемых земельных участков с учетом их большой площади и назначения (сельскохозяйственные) – близость к водным объектам принимается как: близко - до 1 км включительно, далеко – от 1 км и выше.

Корректировка на расположение относительно трасс/близость к трассам

По данным интервьюирования компаний по продаже земельных участков в Тверской области (Компания «tais-land», <http://www.tais-land.ru/> тел.8-495-660-75-88, Наталья; Компания «Тверзем» <http://tverzem.ru/>, тел: (495) 971-28-95, Елена, Виктор), было выявлено: при расположении земельных участков сельскохозяйственного назначения возле трасс стоимость повышается на 5-15%. Оценщик принял решение брать для расчета среднюю корректировку, которая составляет 10%.

Корректировка на площадь объекта

Площадь земельного участка оказывает существенное влияние на величину его стоимости. Корректировка определялась Оценщиками на основании Справочника оценщика недвижимости-2018, «Земельные участки сельскохозяйственного назначения», Приволжский центр финансового консалтинга и оценки, Нижний Новгород, 2018 г., стр.104, табл.38.

Матрица вводимых корректировок

		Земельные участки, классифицируемые как залежь			
Площадь, га		аналог			
		<10	10-30	30-100	≥100
объект оценки	<10	1,00	1,10	1,29	1,36
	10-30	0,91	1,00	1,17	1,24
	30-100	0,78	0,85	1,00	1,06
	≥100	0,73	0,80	0,94	1,00

Корректировки вводились согласно вышеуказанной таблице.

Результаты расчета (базовых условных участков) представлены в таблицах ниже.

Расчет рыночной стоимости для земельных участков, расположенных в Весьегонском районе Тверской области

Таблица 14

Элемент сравнения	Единица измер.	Объект оценки	Объекты сравнения		
			Аналог 1	Аналог 2	Аналог 3
			Тверская область, Молоковский район, Воскресенское	Тверская область, Молоковский район, Карельский городок	Тверская область, Весьегонский район, Ильинское
Цена предложения	руб.		1 380 000	12 038 400	3 000 000
Общая площадь, сот. (средняя)	сот.	3 000,00	1 140,00	13 376,00	2 276,00
Источник информации			http://tverzem.ru/bd/baza/u3773.html	http://tverzem.ru/bd/baza/u5557.html	http://tverzem.ru/bd/baza/u7428.html
Цена предложения	руб		1 380 000	12 038 400	3 000 000
Цена за ед. площади	руб/сот.		1 211	900	1 318
Право собственности		полное	полное	полное	полное
Корректировка	%		0,00%	0,00%	0,00%
Скорректированная цена	руб/сот.		1211	900	1318
Условия финансирования		рыночные	рыночные	рыночные	рыночные
Корректировка	%		0,00%	0,00%	0,00%
Скорректированная цена	руб/сот.		1211	900	1318
Условия продажи			предложение	предложение	предложение
Корректировка	%		-24,00%	-24,00%	-24,00%
Скорректированная цена	руб/сот.		920	684	1002
Дата продажи (дата оценки)		июл.20	Актуально на дату оценки	Актуально на дату оценки	Актуально на дату оценки
Корректировка	%		0,00%	0,00%	0,00%
Скорректированная цена	руб/сот.		920	684	1002
Наличие развитой инфраструктуры, наличие коммуникаций		Нет	Нет	Нет	Нет
Корректировка	%		0,00%	0,00%	0,00%
Скорректированная цена	руб/сот.		920	684	1002
Физические характеристики					
Категория земель/разрешенное использование		для ведения сельскохозяйственного производства / земли сельскохозяйственного назначения	для ведения сельскохозяйственного производства / земли сельскохозяйственного назначения	для ведения сельскохозяйственного производства / земли сельскохозяйственного назначения	для ведения сельскохозяйственного производства / земли сельскохозяйственного назначения
Корректировка	%		0,00%	0,00%	0,00%
Скорректированная цена	руб/сот.		920	684	1002
Удаленность от областного/районного		30 км	5 км	26 км	41 км

Элемент сравнения	Единица измер.	Объект оценки	Объекты сравнения		
			Аналог 1	Аналог 2	Аналог 3
центра					
Корректировка	%		0,00%	0,00%	0,00%
Скорректированная цена	руб/сот.		920	684	1002
Близость к водным объектам		более 1 км	до 1 км	до 1 км	3,5 км
Корректировка	%		-12,13%	-12,13%	0,00%
Скорректированная цена	руб/сот.		808	601	1002
Площадь участка		3 000,00	1 140,00	13 376,00	2 276,00
Корректировка			1,00	1,24	1,00
Скорректированная цена	руб/сот.		808	745	1002
Расположение относительно трасс		в отдалении	в отдалении	в отдалении	в отдалении
Корректировка	%		0,00%	0,00%	0,00%
Скорректированная цена	руб/сот.	0	808	745	1002
Цена за ед. общей площади	руб/сот.		852		

Расчет рыночной стоимости для земельных участков, расположенных в Оленинском районе Тверской области

Таблица 15

Элемент сравнения	Единица измер.	Объект оценки	Объекты сравнения		
			Аналог 1	Аналог 2	Аналог 3
			Тверская область, Оленинский район, Оленино	Тверская область, Оленинский район, Никулино	Тверская область, Оленинский район, Оленино
Цена предложения	руб.		1 400 000	2 000 000	19 200 000
Общая площадь, сот. (средняя)	сот.	10 000,00	5 300,00	6 100,00	90 800,00
Источник информации			http://tverzem.ru/bd/baza/u6991.html	http://tverzem.ru/bd/baza/u7469.html	http://tverzem.ru/bd/baza/u5781.html
Цена предложения	руб		1 400 000	2 000 000	19 200 000
Цена за ед. площади	руб/сот.		264	328	211
Право собственности		полное	полное	полное	полное
Корректировка	%		0,00%	0,00%	0,00%
Скорректированная цена	руб/сот.		264	328	211
Условия финансирования		рыночные	рыночные	рыночные	рыночные
Корректировка	%		0,00%	0,00%	0,00%
Скорректированная цена	руб/сот.		264	328	211
Условия продажи			предложение	предложение	предложение

Элемент сравнения	Единица измер.	Объект оценки	Объекты сравнения		
			Аналог 1	Аналог 2	Аналог 3
Корректировка	%		-24,00%	-24,00%	-24,00%
Скорректированная цена	руб/сот.		201	249	161
Дата продажи (дата оценки)		июл.20	Актуально на дату оценки	Актуально на дату оценки	Актуально на дату оценки
Корректировка	%		0,00%	0,00%	0,00%
Скорректированная цена	руб/сот.		201	249	161
Местоположение					
Корректировка	%		0,00%	0,00%	0,00%
Скорректированная цена	руб/сот.		201	249	161
Наличие развитой инфраструктуры, наличие коммуникаций		Нет	Нет	Нет	Нет
Корректировка	%		0,00%	0,00%	0,00%
Скорректированная цена	руб/сот.		201	249	161
Физические характеристики					
Категория земель		для ведения сельскохозяйственного производства / земли сельскохозяйственного назначения	для ведения сельскохозяйственного производства / земли сельскохозяйственного назначения	для ведения сельскохозяйственного производства / земли сельскохозяйственного назначения	для ведения сельскохозяйственного производства / земли сельскохозяйственного назначения
Корректировка	%		0,00%	0,00%	0,00%
Скорректированная цена	руб/сот.		201	249	161
Удаленность от областного/районного центра		до 50 км	до 50 км	до 50 км	до 50 км
Корректировка	%		0,00%	0,00%	0,00%
Скорректированная цена	руб/сот.		201	249	161
Близость к водным объектам		более 1 км	более 1 км	до 1 км	до 1 км
Корректировка	%		0,00%	-12,13%	-12,13%
Скорректированная цена	руб/сот.		201	219	141
Площадь участка		10 000,00	5 300,00	6 100,00	90 800,00
Корректировка			1,00	1,00	1,06
Скорректированная цена	руб/сот.		201	219	150
Расположение относительно трасс		рядом	рядом	рядом	рядом
Корректировка	%		0,00%	0,00%	0,00%
Скорректированная цена	руб/сот.	0	201	219	150

Элемент сравнения	Единица измер.	Объект оценки	Объекты сравнения		
			Аналог 1	Аналог 2	Аналог 3
Цена за ед. общей площади	руб/сот.		190		

Расчет рыночной стоимости для земельных участков, расположенных в Рамешковском районе Тверской области

Таблица 16

Элемент сравнения	Единица измер.	Объект оценки	Объекты сравнения		
			Аналог 1	Аналог 2	Аналог 3
			Тверская область, Рамешковский район, Застолбье	Тверская область, Рамешковский район, Медведица	Тверская область, Рамешковский район, Волосково
Цена предложения	руб.		216 000	2 700 000	1 480 000
Общая площадь, сот. (средняя)	сот.	2 500,00	540,00	5 000,00	4 300,00
Источник информации			http://www.roszem.ru/land/475331/	http://tverzem.ru/bd/baza/u3315.html	https://tver.cian.ru/sale/suburban/157000336/
Цена предложения	руб		216 000	2 700 000	1 480 000
Цена за ед. площади	руб/сот.		400	540	344
Право собственности		полное	полное	полное	полное
Корректировка	%		0,00%	0,00%	0,00%
Скорректированная цена	руб/сот.		400	540	344
Условия финансирования		рыночные	рыночные	рыночные	рыночные
Корректировка	%		0,00%	0,00%	0,00%
Скорректированная цена	руб/сот.		400	540	344
Условия продажи			предложение	предложение	предложение
Корректировка	%		-24,00%	-24,00%	-24,00%
Скорректированная цена	руб/сот.		304	410	262
Дата продажи (дата оценки)		июл.20	Актуально на дату оценки	Актуально на дату оценки	Актуально на дату оценки
Корректировка	%		0,00%	0,00%	0,00%
Скорректированная цена	руб/сот.		304	410	262
Местоположение					
Корректировка	%		0,00%	0,00%	0,00%
Скорректированная цена	руб/сот.		304	410	262
Наличие развитой		Нет	Нет	Нет	Нет

Элемент сравнения	Единица измер.	Объект оценки	Объекты сравнения		
			Аналог 1	Аналог 2	Аналог 3
инфраструктуры, наличие коммуникаций					
Корректировка	%		0,00%	0,00%	0,00%
Скорректированная цена	руб/сот.		304	410	262
Физические характеристики					
Категория земель		для ведения сельскохозяйственного производства / земли сельскохозяйственного назначения	с/х	с/х	с/х
Корректировка	%		0,00%	0,00%	0,00%
Скорректированная цена	руб/сот.		304	410	262
Удаленность от областного/районного центра		до 50 км	до 50 км	до 50 км	до 50 км
Корректировка	%		0,00%	0,00%	0,00%
Скорректированная цена	руб/сот.		304	410	262
Близость к водным объектам		более 1 км	более 1 км	до 1 км	более 1 км
Корректировка	%		0,00%	-12,13%	0,00%
Скорректированная цена	руб/сот.		304	361	262
Площадь участка		2 500,00	540,00	5 000,00	4 300,00
Корректировка			0,91	1,17	1,17
Скорректированная цена	руб/сот.		277	422	306
Расположение относительно трасс		в отдалении	в отдалении	в отдалении	в отдалении
Корректировка	%		0,00%	0,00%	0,00%
Скорректированная цена	руб/сот.	0	277	422	306
Цена за ед. общей площади	руб/сот.		335		

Расчет рыночной стоимости для земельных участков, расположенных в Торопецком районе Тверской области

Таблица 17

Элемент сравнения	Единица измер.	Объект оценки	Объекты сравнения		
			Аналог 1	Аналог 2	Аналог 3
			Тверская область, Торопецкий район, д. Ивахново	Тверская область, Торопецкий район, д. Почеп	Тверская область, Торопецкий район, д. Понизовье
Цена предложения	руб.		5 100 000	4 100 000	400 000
Общая площадь, сот. (средняя)	сот.	900,00	24 423,50	19 420,04	770,00
Источник информации			https://tver.cian.ru/sale/suburban/155264382/	https://tver.cian.ru/sale/suburban/155316798/	https://tver.cian.ru/sale/suburban/148567443/
Цена предложения	руб		5 100 000	4 100 000	400 000
Цена за ед. площади	руб/сот.		209	211	519
Право собственности		полное	полное	полное	полное
Корректировка	%		0,00%	0,00%	0,00%
Скорректированная цена	руб/сот.		209	211	519
Условия финансирования		рыночные	рыночные	рыночные	рыночные
Корректировка	%		0,00%	0,00%	0,00%
Скорректированная цена	руб/сот.		209	211	519
Условия продажи			предложение	предложение	предложение
Корректировка	%		-24,00%	-24,00%	-24,00%
Скорректированная цена	руб/сот.		159	160	395
Дата продажи (дата оценки)		июл.20	Актуально на дату оценки	Актуально на дату оценки	Актуально на дату оценки
Корректировка	%		0,00%	0,00%	0,00%
Скорректированная цена	руб/сот.		159	160	395
Местоположение					
Корректировка	%		0,00%	0,00%	0,00%
Скорректированная цена	руб/сот.		159	160	395
Наличие развитой инфраструктуры, наличие коммуникаций		Нет	Нет	Нет	Нет
Корректировка	%		0,00%	0,00%	0,00%
Скорректированная цена	руб/сот.		159	160	395
Физические характеристики					
Категория земель		для ведения сельскохозяйственного	с/х	с/х	с/х

Элемент сравнения	Единица измер.	Объект оценки	Объекты сравнения		
			Аналог 1	Аналог 2	Аналог 3
		производства / земли сельскохозяйственного назначения			
Корректировка	%		0,00%	0,00%	0,00%
Скорректированная цена	руб/сот.		159	160	395
Удаленность от областного/районного центра		до 50 км	до 50 км	до 50 км	до 50 км
Корректировка	%		0,00%	0,00%	0,00%
Скорректированная цена	руб/сот.		159	160	395
Близость к водным объектам		более 1 км	до 1 км	до 1 км	более 1 км
Корректировка	%		-12,13%	-12,13%	0,00%
Скорректированная цена	руб/сот.		139	141	395
Площадь участка		900,00	24 423,50	19 420,04	770,00
Корректировка			1,36	1,36	1,00
Скорректированная цена	руб/сот.		190	192	395
Расположение относительно трасс		в отдалении	в отдалении	рядом	рядом
Корректировка	%		0,00%	-10,00%	-10,00%
Скорректированная цена	руб/сот.	0	190	173	355
Цена за ед. общей площади	руб/сот.		239		

Расчет рыночной стоимости для земельных участков, расположенных в Бологовском районе Тверской области

Таблица 18

Элемент сравнения	Единица измер.	Объект оценки	Объекты сравнения		
			Аналог 1	Аналог 2	Аналог 3
			Тверская область, Бологовский район, Макарово	Тверская область, Бологовский район, Макарово	Тверская область, Кимрский район, Остров
Цена предложения	руб.		1 900 000	2 300 000	300 000
Общая площадь, сот. (средняя)	сот.	900,00	583,00	856,00	100,00

Элемент сравнения	Единица измер.	Объект оценки	Объекты сравнения		
			Аналог 1	Аналог 2	Аналог 3
Источник информации			http://tverzem.ru/bd/baza/u8401.html	http://tverzem.ru/bd/baza/u8410.html	https://tver-region.afy.ru/kimry/kupit-uchastok/201118859
Цена предложения	руб		1 900 000	2 300 000	300 000
Цена за ед. площади	руб/сот.		3 259	2 687	3 000
Право собственности		полное	полное	полное	полное
Корректировка	%		0,00%	0,00%	0,00%
Скорректированная цена	руб/сот.		3259	2687	3000
Условия финансирования		рыночные	рыночные	рыночные	рыночные
Корректировка	%		0,00%	0,00%	0,00%
Скорректированная цена	руб/сот.		3259	2687	3000
Условия продажи			предложение	предложение	предложение
Корректировка	%		-24,00%	-24,00%	-24,00%
Скорректированная цена	руб/сот.		2477	2042	2280
Дата продажи (дата оценки)		июл.20	Актуально на дату оценки	Актуально на дату оценки	Актуально на дату оценки
Корректировка	%		0,00%	0,00%	0,00%
Скорректированная цена	руб/сот.		2477	2042	2280
Наличие развитой инфраструктуры, наличие коммуникаций		Нет	Нет	Нет	Нет
Корректировка	%		0,00%	0,00%	0,00%
Скорректированная цена	руб/сот.		2477	2042	2280
Физические характеристики					
Категория земель		для ведения сельскохозяйственного производства / земли сельскохозяйственного назначения	с/х	с/х	с/х
Корректировка	%		0,00%	0,00%	0,00%
Скорректированная цена	руб/сот.		2477	2042	2280
Удаленность от областного/районного центра		до 50 км	до 50 км	до 50 км	до 50 км
Корректировка	%		0,00%	0,00%	0,00%

Элемент сравнения	Единица измер.	Объект оценки	Объекты сравнения		
			Аналог 1	Аналог 2	Аналог 3
Скорректированная цена	руб/сот.		2477	2042	2280
Близость к водным объектам		более 1 км	более 1 км	более 1 км	до 1 км
Корректировка	%		0,00%	0,00%	-12,13%
Скорректированная цена	руб/сот.		2477	2042	2003
Площадь участка		900,00	583,00	856,00	100,00
Корректировка			1,00	1,00	1,00
Скорректированная цена	руб/сот.		2477	2042	2003
Расположение относительно трасс		в отдалении	рядом	рядом	в отдалении
Корректировка	%		-10,00%	-10,00%	0,00%
Скорректированная цена	руб/сот.	0	2229	1838	2003
Цена за ед. общей площади	руб/сот.		2 023		

Таблица 19

Элемент сравнения	Единица измер.	Объект оценки	Объекты сравнения		
			Аналог 1	Аналог 2	Аналог 3
			Тверская область, Бологовский район, Погарино	Тверская область, Бологовский район, Михайловское	Тверская область, Вышневолоцкий район, Валентиновка
Цена предложения	руб.		900 000	3 060 000	7 200 000
Общая площадь, сот. (средняя)	сот.	900,00	200,00	510,00	1 600,00
Источник информации			http://tverzem.ru/bd/baza/u759.html	http://tverzem.ru/bd/baza/u760.html	http://tverzem.ru/bd/baza/u727.html
Цена предложения	руб		900 000	3 060 000	7 200 000
Цена за ед. площади	руб/сот.		4 500	6 000	4 500
Право собственности		полное	полное	полное	полное
Корректировка	%		0,00%	0,00%	0,00%
Скорректированная цена	руб/сот.		4500	6000	4500
Условия финансирования		рыночные	рыночные	рыночные	рыночные
Корректировка	%		0,00%	0,00%	0,00%
Скорректированная цена	руб/сот.		4500	6000	4500
Условия продажи			предложение	предложение	предложение

Элемент сравнения	Единица измер.	Объект оценки	Объекты сравнения		
			Аналог 1	Аналог 2	Аналог 3
Корректировка	%		-24,00%	-24,00%	-24,00%
Скорректированная цена	руб/сот.		3420	4560	3420
Дата продажи (дата оценки)		июл.20	Актуально на дату оценки	Актуально на дату оценки	Актуально на дату оценки
Корректировка	%		0,00%	0,00%	0,00%
Скорректированная цена	руб/сот.		3420	4560	3420
Наличие развитой инфраструктуры, наличие коммуникаций		Нет	Нет	Нет	Нет
Корректировка	%		0,00%	0,00%	0,00%
Скорректированная цена	руб/сот.		3420	4560	3420
Физические характеристики					
Категория земель		КФХ/ земли сельскохозяйственного назначения	КФХ/ земли сельскохозяйственного назначения	КФХ/ земли сельскохозяйственного назначения	КФХ/ земли сельскохозяйственного назначения
Корректировка	%		0,00%	0,00%	0,00%
Скорректированная цена	руб/сот.		3420	4560	3420
Удаленность от областного/районного центра		до 50 км	до 50 км	до 50 км	до 50 км
Корректировка	%		0,00%	0,00%	0,00%
Скорректированная цена	руб/сот.		3420	4560	3420
Близость к водным объектам		более 1 км	до 1 км	до 1 км	до 1 км
Корректировка	%		-12,13%	-12,13%	-12,13%
Скорректированная цена	руб/сот.		3005	4007	3005
Площадь участка		900,00	200,00	510,00	1 600,00
Корректировка			1,00	1,00	1,10
Скорректированная цена	руб/сот.		3005	4007	3306
Расположение относительно трасс		в отдалении	рядом	в отдалении	в отдалении
Корректировка	%		-10,00%	0,00%	0,00%
Скорректированная цена	руб/сот.	0	2705	4007	3306
Цена за ед. общей площади	руб/сот.		3 339		

Расчет рыночной стоимости для земельных участков, расположенных в республике Карелия

Таблица 20

Элемент сравнения	Единица измер.	Объект оценки	Объекты сравнения		
			Аналог 1	Аналог 2	Аналог 3
Цена предложения	руб.		1 500 000	2 200 000	1 600 000
Общая площадь, сот. (средняя)	сот.	900,00	340,00	400,00	400,00
Источник информации			http://www.roszem.ru/land/267702/	http://kareliya-resp.irr.ru/real-estate/out-of-town/lands/Uchastok-400-sotok-Lahdenpohskiy-r-n-Lahdenpoh-va-advert515729517.html	http://kareliya-resp.irr.ru/real-estate/out-of-town/lands/uchastok-400-sotok-sobstvennost-zemli-s-h-advert549439707.html
Цена предложения	руб		1 500 000	2 200 000	1 600 000
Цена за ед. площади	руб/сот.		4 412	5 500	4 000
Право собственности		полное	полное	полное	полное
Корректировка	%		0,00%	0,00%	0,00%
Скорректированная цена	руб/сот.		4412	5500	4000
Условия финансирования		рыночные	рыночные	рыночные	рыночные
Корректировка	%		0,00%	0,00%	0,00%
Скорректированная цена	руб/сот.		4412	5500	4000
Условия продажи			предложение	предложение	предложение
Корректировка	%		-24,00%	-24,00%	-24,00%
Скорректированная цена	руб/сот.		3353	4180	3040
Дата продажи (дата оценки)		июл.20	Актуально на дату оценки	Актуально на дату оценки	Актуально на дату оценки
Корректировка	%		0,00%	0,00%	0,00%
Скорректированная цена	руб/сот.		3353	4180	3040
Наличие развитой инфраструктуры, наличие коммуникаций		Нет	Нет	Нет	Нет
Корректировка	%		0,00%	0,00%	0,00%
Скорректированная цена	руб/сот.		3353	4180	3040
Физические характеристики					
Категория земель		для ведения сельскохозяйственного производства / земли сельскохозяйственного	с/х	с/х	с/х

Элемент сравнения	Единица измер.	Объект оценки	Объекты сравнения		
			Аналог 1	Аналог 2	Аналог 3
		назначения			
Корректировка	%		0,00%	0,00%	0,00%
Скорректированная цена	руб/сот.		3353	4180	3040
Удаленность от областного/районного центра		до 50 км	до 50 км	до 50 км	до 50 км
Корректировка	%		0,00%	0,00%	0,00%
Скорректированная цена	руб/сот.		3353	4180	3040
Близость к водным объектам		до 1 км	до 1 км	до 1 км	до 1 км
Корректировка	%		0,00%	0,00%	0,00%
Скорректированная цена	руб/сот.		3353	4180	3040
Площадь участка		900,00	340,00	400,00	400,00
Корректировка			1,00	1,00	1,00
Скорректированная цена	руб/сот.		3353	4180	3040
Расположение относительно трасс		рядом	рядом	рядом	рядом
Корректировка	%		0,00%	0,00%	0,00%
Скорректированная цена	руб/сот.	0	3353	4180	3040
Цена за ед. общей площади	руб/сот.		3 524		

Таблица 21

Элемент сравнения	Единица измер.	Объект оценки	Объекты сравнения		
			Аналог 1	Аналог 2	Аналог 3
Цена предложения	руб.		1 200 000	1 530 000	350 000
Общая площадь, сот. (средняя)	сот.	900,00	198,00	265,00	77,00
Источник информации			http://kareliya-resp.irr.ru/real-estate/out-of-town/lands/uchastok-198-sotok-sobstvennost-zemli-s-h-advert626807945.html	http://kareliya-resp.irr.ru/real-estate/out-of-town/lands/uchastok-265-sotok-sobstvennost-zemli-s-h-advert634357820.html	http://www.roszem.ru/land/452666/
Цена предложения	руб		1 200 000	1 530 000	350 000
Цена за ед. площади	руб/сот.		6 061	5 774	4 545
Право собственности		полное	полное	полное	полное

Элемент сравнения	Единица измер.	Объект оценки	Объекты сравнения		
			Аналог 1	Аналог 2	Аналог 3
Корректировка	%		0,00%	0,00%	0,00%
Скорректированная цена	руб/сот.		6061	5774	4545
Условия финансирования		рыночные	рыночные	рыночные	рыночные
Корректировка	%		0,00%	0,00%	0,00%
Скорректированная цена	руб/сот.		6061	5774	4545
Условия продажи			предложение	предложение	предложение
Корректировка	%		-24,00%	-24,00%	-24,00%
Скорректированная цена	руб/сот.		4606	4388	3455
Дата продажи (дата оценки)		июл.20	Актуально на дату оценки	Актуально на дату оценки	Актуально на дату оценки
Корректировка	%		0,00%	0,00%	0,00%
Скорректированная цена	руб/сот.		4606	4388	3455
Наличие развитой инфраструктуры, наличие коммуникаций		Нет	Нет	Нет	Нет
Корректировка	%		0,00%	0,00%	0,00%
Скорректированная цена	руб/сот.		4606	4388	3455
Физические характеристики					
Категория земель		КФХ / земли сельскохозяйственного назначения	КФХ / земли сельскохозяйственного назначения	КФХ / земли сельскохозяйственного назначения	КФХ / земли сельскохозяйственного назначения
Корректировка	%		0,00%	0,00%	0,00%
Скорректированная цена	руб/сот.		4606	4388	3455
Удаленность от областного/районного центра		до 50 км	до 50 км	до 50 км	до 50 км
Корректировка	%		0,00%	0,00%	0,00%
Скорректированная цена	руб/сот.		4606	4388	3455
Близость к водным объектам		до 1 км	до 1 км	до 1 км	до 1 км
Корректировка	%		0,00%	0,00%	0,00%
Скорректированная цена	руб/сот.		4606	4388	3455
Площадь участка		900,00	198,00	265,00	77,00
Корректировка			1,00	1,00	1,00

Элемент сравнения	Единица измер.	Объект оценки	Объекты сравнения		
			Аналог 1	Аналог 2	Аналог 3
Скорректированная цена	руб/сот.		4606	4388	3455
Расположение относительно трасс		рядом	рядом	рядом	рядом
Корректировка	%		0,00%	0,00%	0,00%
Скорректированная цена	руб/сот.	0	4606	4388	3455
Цена за ед. общей площади	руб/сот.		4 150		

Таблица 22

Элемент сравнения	Единица измер.	Объект оценки	Объекты сравнения		
			Аналог 1	Аналог 2	Аналог 3
Цена предложения	руб.		1 300 000	12 000 000	1 080 000
Общая площадь, сот. (средняя)	сот.	900,00	100,00	920,00	90,00
Источник информации			https://kareliya-resp.сельхозпортал.пф/messages/4475245-Prodam-uchastok1-gazemli-selhoznaznacheniya-SNT-DNP36-km-do-goroda.html	http://saint-petersburg.irr.ru/real-estate/out-of-town/lands/planirovka-i-zastroyka-dachnogo-poselka-v-50-advert522934016.html	https://kareliya-resp.сельхозпортал.пф/messages/4420776-Prodam-uchastok90-sot.zemli-selhoznaznacheniya-SNT-DNP17-km-do-goroda.html
Цена предложения	руб		1 300 000	12 000 000	1 080 000
Цена за ед. площади	руб/сот.		13 000	13 043	12 000
Право собственности		полное	полное	полное	полное
Корректировка	%		0,00%	0,00%	0,00%
Скорректированная цена	руб/сот.		13000	13043	12000
Условия финансирования		рыночные	рыночные	рыночные	рыночные
Корректировка	%		0,00%	0,00%	0,00%
Скорректированная цена	руб/сот.		13000	13043	12000
Условия продажи			предложение	предложение	предложение
Корректировка	%		-24,00%	-24,00%	-24,00%
Скорректированная цена	руб/сот.		9880	9913	9120
Дата продажи (дата оценки)		июл.20	Актуально на дату оценки	Актуально на дату оценки	Актуально на дату оценки
Корректировка	%		0,00%	0,00%	0,00%
Скорректированная цена	руб/сот.		9880	9913	9120

Элемент сравнения	Единица измер.	Объект оценки	Объекты сравнения		
			Аналог 1	Аналог 2	Аналог 3
Наличие развитой инфраструктуры, наличие коммуникаций		Нет	Нет	Нет	Нет
Корректировка	%		0,00%	0,00%	0,00%
Скорректированная цена	руб/сот.		9880	9913	9120
Физические характеристики					
Категория земель		ЛПХ / земли сельскохозяйственного назначения	ЛПХ / земли сельскохозяйственного назначения	ЛПХ / земли сельскохозяйственного назначения	ЛПХ / земли сельскохозяйственного назначения
Корректировка	%		0,00%	0,00%	0,00%
Скорректированная цена	руб/сот.		9880	9913	9120
Удаленность от областного/районного центра		до 50 км	до 50 км	до 50 км	до 50 км
Корректировка	%		0,00%	0,00%	0,00%
Скорректированная цена	руб/сот.		9880	9913	9120
Близость к водным объектам		до 1 км	до 1 км	до 1 км	до 1 км
Корректировка	%		0,00%	0,00%	0,00%
Скорректированная цена	руб/сот.		9880	9913	9120
Площадь участка		900,00	100,00	920,00	90,00
Корректировка			1,00	1,00	1,00
Скорректированная цена	руб/сот.		9880	9913	9120
Расположение относительно трасс		рядом	рядом	рядом	рядом
Корректировка	%		0,00%	0,00%	0,00%
Скорректированная цена	руб/сот.	0	9880	9913	9120
Цена за ед. общей площади	руб/сот.		9 638		

Таким образом, рыночная стоимость оцениваемых объектов (базовых условных участков), полученная на основе сравнительного подхода, составляет по состоянию на дату оценки:

Таблица 23

Тверская область							
Бологовский район				Характеристики базового (условного) участка			
Месторасположение	Категория	Разрешенное использование	Стоимость за 1 сот.	площадь, га	близость к водным объектам	удаленность от областного/районного центра	близость трасс
Тверская область, Бологовский район	Земли с/х	для ведения с/х	2023	менее 10 Га	более 1 км	до 50 км	в отдалении
Тверская область, Бологовский район	Земли с/х	КФХ	3339	менее 10 Га	более 1 км	до 50 км	в отдалении
Весьегонский район							
Тверская область, Весьегонский район	Земли с/х	для ведения с/х	852	10-30 Га	более 1 км	до 50 км	в отдалении
Оленинский район							
Тверская область, Оленинский район	Земли с/х	для ведения с/х	190	30-100 Га	более 1 км	до 50 км	рядом
Рамешковский район							
Тверская область, Рамешковский район	Земли с/х	для ведения с/х	335	10-30 Га	более 1 км	до 50 км	в отдалении
Торопецкий район							
Тверская область, Торопецкий район	Земли с/х	для ведения с/х	239	менее 10 Га	более 1 км	до 50 км	в отдалении
Республика Карелия							
Питкярантский район, Суоярвский район							
Республика Карелия	Земли с/х	КФХ	4150	менее 10 Га	до 1 км	до 50 км	рядом
Республика Карелия	Земли с/х	для ведения с/х	3524	менее 10 Га	до 1 км	до 50 км	рядом
Республика Карелия	Земли с/х	ЛПХ	9638	менее 10 Га	до 1 км	до 50 км	рядом

Далее к каждому участку будет вводиться корректировки на близость к водным объектам, площадь, удаленность от районного/областного центра, удаленность от трасс. Описание корректировок приведено в п.5.4.2. Итоговая таблица расчета рыночной стоимости участков расположена в Томе №2 к отчету №20/07.

Таким образом, после всех внесенных корректировок, рыночная стоимость оцениваемых земельных участков, общей площадью 139 440 092,00 кв.м, полученная на основе сравнительного подхода, составляет по состоянию на дату оценки: 1 622 932 373,23 руб.

6. СОГЛАСОВАНИЕ РЕЗУЛЬТАТОВ И ИТОГОВОЕ ЗАКЛЮЧЕНИЕ О СТОИМОСТИ ОБЪЕКТА

В связи с использованием в рамках расчета справедливой (рыночной) стоимости земельного участка только сравнительного подхода, который в условиях развитого рынка позволяет определить рыночную стоимость с допустимой степенью достоверности, в качестве значения рыночной стоимости для целей настоящего отчета использовались итоговые результаты сравнительного подхода. Для выведения итоговой величины стоимости объекта недвижимости нами не используется метод средневзвешенной оценки, в соответствии с которым результату каждого из подходов присваивается весовой коэффициент (процедура согласования результатов).

На основании проведенной оценки мы пришли к следующему заключению:

Справедливая (рыночная) стоимость комплекса земельных участков,
общей площадью 139 447 557,00 кв.м состоящего из 1955 участков, расположенных по адресу:
Тверская обл., Оленинский р-н, Весьегонский р-он, Торопецкий р-он, Рамешковский р-он,
Бологовский р-н, Республика Карелия, Суоярвский р-н, Питкярантский р-он, Сортавальский р-он
по состоянию на 17 июля 2020 года составляет:

1 622 932 373 руб. 23 коп.

**(Один миллиард шестьсот двадцать два миллиона девятьсот тридцать две тысячи триста
семьдесят три) рубля 23 коп.**

Справедливая (рыночная) стоимость каждого участка приведена в: Том 2 к отчету 20/07. ИТОГОВАЯ
ТАБЛИЦА РАСЧЕТА РЫНОЧНОЙ СТОИМОСТИ УЧАСТКОВ



Зашук Анатолий Леонидович
Регистрационный № 2437 от 23.06.2008 г.
в реестре ИП «СМАОс»



7. ЛИТЕРАТУРА, ПУБЛИЦИСТИКА, ИСПОЛЬЗОВАННАЯ ПРИ ПОДГОТОВКЕ ОТЧЕТА ОБ ОЦЕНКЕ

Нормативные документы:

- Федеральный закон РФ от 29.07.1998 г. № 135-ФЗ «Об оценочной деятельности в Российской Федерации».
- Федеральные стандарты оценки «Общие понятия оценки, подходы к оценке и требования к проведению оценки (ФСО №1)», утвержденные Приказом Минэкономразвития Фот 20.05.2015г.№ 297.
- Федеральные стандарты оценки «Цель оценки и виды стоимости (ФСО №2)», утвержденные Приказом Минэкономразвития РФ от 20.05.2015 г. № 298.
- Федеральные стандарты оценки «Требования к отчету об оценке (ФСО №3)», утвержденные Приказом Минэкономразвития РФ от 20.05.2015 г. № 299.
- Федеральный стандарт оценки (ФСО№ 7), утвержден приказом Министерства экономического развития РФ «Об утверждении федерального стандарта оценки «Оценка недвижимости(ФСО№7)» от25.09.2014№ 611.
- Стандарты Межрегиональной саморегулируемой некоммерческой организации - Некоммерческое партнерство «Общество профессиональных экспертов и оценщиков» «Общие положения о порядке проведения оценки» № СТ/4-ССПОД.ОПЭО (утвержден Решением Правления МСНО - НП «ОПЭО», Протокол от 04.07.2008г.№ 28/08).
- Гражданский кодекс РФ.

Методологические материалы:

- В.В. Григорьев. Оценка объектов недвижимости. ИНФРА-М.1997г.
- Генри С. Харрисон. Оценка недвижимости: Уч. Пособие/Пер. С англ. М.: РИО Мособлупрполиграфиздат, 1994. 231 с.;
- Е.П. Ким. Техническая инвентаризация зданий жилищно-гражданского назначения и оценка их стоимости. Экспертное Бюро М. 1997 г.
- The Appraisal Of Estate, AIREA, 7th Ed., Chicago IL , 1978;
- Тарасевич Е.И. Методы оценки недвижимости. С-Пб.: Технобалт, 1995. 247с.

Источники рыночной и общей информации:

- Официальный сайт Министерства Экономического Развития Российской Федерации(www.economy.gov.ru).
- «Справочник оценщика недвижимости – земельные участки сельскохозяйственного назначения» под редакцией Лейфера Л.А., 2018.
- Аналитические материалы Интернет сайтов: cian.ru, realty.dmir.ru и др.

8. СПИСОК ПРИЛОЖЕНИЙ

1. Приложение 1. Принтскрины аналогов, использованных в расчете
2. Приложение 2. Документы на оценщика и организацию
3. Том 2 к отчету №20/07. ИТОГОВАЯ ТАБЛИЦА РАСЧЕТА РЫНОЧНОЙ СТОИМОСТИ УЧАСТКОВ
4. Том 3 к отчету № 20/07. Документы на объект оценки. Часть 1.
5. Том 3 к отчету № 20/07. Документы на объект оценки. Часть 2.
6. Том 3 к отчету № 20/07. Документы на объект оценки. Часть 3.

Тверская область Весьегонский район



ЗЕМЛЯ В ТВЕРСКОЙ ОБЛАСТИ
поиск, продажа, юридическое сопровождение

Как купить землю в Тверской области? ► телефон: (495) 971-28-95
e-mail: info@tverzem.ru

🏠 Главная страница

Заказ на размещение

- » Подать объявление

Покупка и продажа земли

- » Поиск участка
- » Андреапольский район
- » Бежецкий район
- » Бельский район
- » Бологовский район
- » Весьегонский район
- » Вышневолоцкий район
- » Жарковский район
- » Западнодвинский район
- » Zubцовский район
- » Калининский район
- » Калязинский район
- » Кашинский район
- » Кесовогорский район
- » Кимрский район
- » Конаковский район
- » Краснохолмский район
- » Кувшиновский район
- » Лесной район
- » Лихославльский район
- » Максатихинский район
- » Молоковский район
- » Нелидовский район
- » Оленинский район
- » Осташковский район
- » Пеновский район
- » Ранешковский район
- » Ржевский район
- » Сандовский район
- » Селижаровский район
- » Сонковский район
- » Спировский район
- » Старицкий район
- » Торжокский район

Продажа земельных участков

11,4 Га, Молоковский район новое!
Объект №3773 | д. Воскресенское
[вернуться назад](#) | [Молоковский район: все предложения](#)

 версия для печати

Параметры	Описание участка
Категория земель	сельскохозяйственного назначения
Ближайший населенный пункт	д. Воскресенское
Расстояние до ближайшего населенного пункта	2 км
Ближайший водный объект	р. Могоча
Расстояние до ближайшего водного объекта	200 м
Объекты недвижимости на участке и их описание	Нет
Наличие коммуникаций	Электричество - 50 метров Водонапорная башня- 50 метров Телефонная линия
Зона покрытия операторов мобильной связи	МТС, Билайн, Мегафон
Расстояние до МКАД:	350 км по асфальтовой дороге 348 км по грунтовой дороге 2 км по лесной дороге -
Возможность проезда к объекту	проезд возможен в любое время года
Дополнительная информация	Участок расположен в 100 м. от жилой деревни. В деревне живут в основном дачники Москва Питер. Деревня считается образцово-показательной. Подъезд в любое время года. В конце участка начинается лес. Грибы растут прямо на участке. Электричество на расстоянии 50м. Наприв в 50м. действующая водонапорная башня. Река находится в 200 метрах, непосредственно за деревней. Считается самым рыболовным местом. Напротив участка расположены две фермы. В настоящее время не действуют. Возможность выкупа имеется. Идеальная возможность для развития собственного бизнеса.
Цель выделения земель	ведение сельхоз. производства
Вид права на землю	собственность
Цена	1380000 руб / 1211 руб сотка



ЗЕМЛЯ В ТВЕРСКОЙ ОБЛАСТИ

поиск, продажа, юридическое сопровождение

Как купить землю
в Тверской области? »

телефон: (495) 971-28-95
е-мэйл: info@tvezem.ru

[Главная страница](#)

Заявка на размещение

» [Подать объявление](#)

Покупка и продажа земли

- » [Поиск участка](#)
- » [Андреапольский район](#)
- » [Бежецкий район](#)
- » [Бельский район](#)
- » [Бологовский район](#)
- » [Весьегонский район](#)
- » [Вышневолоцкий район](#)
- » [Жаровский район](#)
- » [Западновинский район](#)
- » [Зубцовский район](#)
- » [Калининский район](#)
- » [Калязинский район](#)
- » [Кашинский район](#)
- » [Кесовогорский район](#)
- » [Кимрский район](#)
- » [Конаковский район](#)
- » [Краснохолмский район](#)
- » [Кувшиновский район](#)
- » [Лесной район](#)
- » [Лихославльский район](#)
- » [Максатихинский район](#)
- » [Молоковский район](#)
- » [Нелидовский район](#)
- » [Оленинский район](#)
- » [Осташковский район](#)
- » [Пеновский район](#)
- » [Ранешковский район](#)
- » [Ржевский район](#)
- » [Сандовский район](#)
- » [Селижаровский район](#)
- » [Сонковский район](#)
- » [Спижовский район](#)

Продажа земельных участков

133,76 Га, Молоковский район новое!

Объект №5557 | д. Карельский Городок

[вернуться назад](#) | [Молоковский район: все предложения](#)

[версия для печати](#)

Параметры	Описание участка
Категория земель	сельскохозяйственного назначения
Ближайший населенный пункт	д. Карельский Городок
Расстояние до ближайшего населенного пункта	300 м
Ближайший водный объект	р. Мелеча
Расстояние до ближайшего водного объекта	0 м
Объекты недвижимости на участке и их описание	нет
Наличие коммуникаций	электричество - 300 м, газ - ведется согласование документации по газификации района, водопровод - в деревне
Зона покрытия операторов мобильной связи	МТС, Билайн, Мегафон
Расстояние до МКАД:	370 км
по асфальтовой дороге	355 км
по грунтовой дороге	15 км
по лесной дороге	-
Возможность проезда к объекту	проезд возможен в любое время года
Дополнительная информация	1. объект состоит из 7 участков примыкающих друг к другу. 2. берег р. Мелеча по всей протяженности север-западной границы объекта.
Цель выделения земель	для ведения сельскохозяйственного производства
Вид права на землю	собственность
Цена	12038400 руб / 900 руб сотка



Земля в Тверской области

поиск, продажа, юридическое сопровождение

Как купить землю
в Тверской области? »

телефон: (495) 971-28-95
e-mail: info@tverzem.ru

Главная страница

Заявка на размещение

» Подать объявление

Покупка и продажа земли

- » Поиск участка
- » Андреапольский район
- » Бежецкий район
- » Бельский район
- » Вологодский район
- » Весьегонский район
- » Вышневолоцкий район
- » Жарковский район
- » Западнодвинский район
- » Zubцовский район
- » Калининский район
- » Калининский район
- » Кашинский район
- » Кесовогорский район
- » Кимрский район
- » Конаковский район
- » Краснохолмский район
- » Куешинский район
- » Лесной район
- » Любаславский район
- » Максатихинский район
- » Молоковский район
- » Нелидовский район
- » Оленинский район
- » Осташковский район
- » Пеновский район
- » Рамешковский район
- » Ржевский район
- » Сандовский район
- » Селижаровский район
- » Сонковский район
- » Спировский район
- » Старцицкий район
- » Торжокский район
- » Торпецкий район
- » Угличский район

Продажа земельных участков

22,76 Га, Весьегонский район новое!

Объект №7428 | д. Ильинское

[вернуться назад](#) | [Весьегонский район: все предложения](#)

версия для печати

Параметры	Описание участка
Категория земель	сельскохозяйственного назначения
Ближайший населенный пункт	д. Ильинское
Расстояние до ближайшего населенного пункта	0 м
Ближайший водный объект	Рыбинское водохр.
Расстояние до ближайшего водного объекта	3.5 км
Объекты недвижимости на участке и их описание	Объектов недвижимости на участке нет.
Наличие коммуникаций	Электричество примерно 100 м.
Зона покрытия операторов мобильной связи	все
Расстояние до МКАД:	330 км
по асфальтовой дороге	330 км
по грунтовой дороге	-
по лесной дороге	-
Возможность проезда к объекту	проезд возможен в любое время года
Дополнительная информация	Участок состоит из трех частей примыкающих с трех сторон к д. Ильинское. Участки могут быть проданы как вместе, так и по отдельности.
Цель выделения земель	для ведения сельскохозяйственного производства
Вид права на землю	собственность
Цена	3000000 руб / 1318 руб сотка

Если вы считаете указанную цену участка завышенной, то ниже можете назвать ту цену, которая на ваш взгляд справедлива и за которую вы готовы приобрести данный участок.

нет фото

Тверская область Оленинский район



ЗЕМЛЯ В ТВЕРСКОЙ ОБЛАСТИ

поиск, продажа, юридическое сопровождение

Как купить землю
в Тверской области? »

телефон: (495) 971-28-95
e-mail: info@tvrzem.ru

Главная страница

Заявка на размещение

Подать объявление

Покупка и продажа земли

- » Поиск участка
- » Андреапольский район
- » Бежецкий район
- » Бельский район
- » Болговский район
- » Весьегонский район
- » Вышневолоцкий район
- » Жарковский район
- » Западнодвинский район
- » Zubовский район
- » Калининский район
- » Калининский район
- » Кашинский район
- » Кесовогорский район
- » Кингиский район
- » Коноховский район
- » Краснохолмский район
- » Кушнинский район
- » Лесной район
- » Лихославльский район
- » Максатихинский район
- » Молоковский район
- » Нелидовский район
- » Оленинский район
- » Осташковский район
- » Пеноский район
- » Рамешковский район
- » Ржевский район
- » Сандовский район
- » Селижаровский район
- » Сонковский район
- » Спировский район
- » Старицкий район

Продажа земельных участков

53 Га, Оленинский район новое!

Объект №6991 | ПГТ Оленино

[вернуться назад | Оленинский район, все предложения](#)

версия для печати

Параметры	Описание участка
Категория земель	сельскохозяйственного назначения
Ближайший населенный пункт	ПГТ Оленино
Расстояние до ближайшего населенного пункта	1 км
Ближайший водный объект	р. Сишка, озера, водохранилище
Расстояние до ближайшего водного объекта	5 км
Объекты недвижимости на участке и их описание	нет
Наличие коммуникаций	Рядом дорога, электричество, круглогодичный подъезд, железнодорожные пути. Автомагистраль Москва-Балтия (Москва-Рига)
Зона покрытия операторов мобильной связи	Мегафон, МТС, Билайн
Расстояние до МКАД:	250 км
по асфальтовой дороге	249 км
по грунтовой дороге	1 км
по лесной дороге	-
Возможность проезда к объекту	проезд возможен в любое время года
Дополнительная информация	Продаю срочно, в связи с отъездом. Землю можно расплать ОЧЕНЬ удобное расположение участка!!! Все близко.
Цель выделения земель	для сельскохозяйственных целей
Вид права на землю	собственность
Цена	1400000 руб / 264 руб сотка

Фото участка
Кликните по фото, чтобы
увеличить его.





ЗЕМЛЯ В ТВЕРСКОЙ ОБЛАСТИ

поиск, продажа, юридическое сопровождение

Как купить землю
в Тверской области? »

телефон: (495) 971-28-95
e-mail: info@tverzem.ru

Главная страница

Заявка на размещение

» Подать объявление

Покупка и продажа земли

- » Поиск участка
- » Андреапольский район
- » Бежецкий район
- » Бельский район
- » Бологовский район
- » Весьегонский район
- » Вышневолоцкий район
- » Жарковский район
- » Западнодвинский район
- » Зубцовский район
- » Калининский район
- » Калининский район
- » Кашинский район
- » Кесовогорский район
- » Кимрский район
- » Конаковский район
- » Краснохолмский район
- » Кушатовский район
- » Лесной район
- » Любимский район
- » Максатихинский район
- » Молоковский район
- » Нелидовский район
- » Оленинский район
- » Осташковский район
- » Пеновский район
- » Рамешковский район
- » Ржевский район
- » Сандовский район
- » Селижаровский район
- » Сонковский район
- » Торжокский район

Продажа земельных участков

61 Га, Оленинский район новое!

Объект №7469 | д.Никулино

[вернуться назад](#) | [Оленинский район, все предложения](#)

версия для печати

Параметры	Описание участка
Категория земель	сельскохозяйственного назначения
Ближайший населенный пункт	д.Никулино
Расстояние до ближайшего населенного пункта	1 км
Ближайший водный объект	р.Смька
Расстояние до ближайшего водного объекта	25 м
Объекты недвижимости на участке и их описание	строений нет
Наличие коммуникаций	ЛЭП 500м через дорогу
Зона покрытия операторов мобильной связи	все операторы
Расстояние до МКАД:	250 км
по асфальтовой дороге	250 км
по грунтовой дороге	-
по лесной дороге	-
Возможность проезда к объекту	проезд возможен в любое время года
Дополнительная информация	Участок находится на 257 км Ново-рижского шоссе. Первая линия. Участка всего 2: 61га и 50,9га. Собственник.
Цель выделения земель	для ведения товарного сельскохозяйственного производства
Вид права на землю	собственность
Цена	2000000 руб / 328 руб сотка

Фото участка
Кликните по фото, чтобы
увеличить его.





ЗЕМЛЯ В ТВЕРСКОЙ ОБЛАСТИ

поиск, продажа, юридическое сопровождение

Как купить землю
в Тверской области? »

телефон: (495) 971-28-95
е-мэйл: info@tverzem.ru

Главная страница

Заявка на размещение

» Подать объявление

Покупка и продажа земли

- » Поиск участка
- » Андреапольский район
- » Бежецкий район
- » Бельский район
- » Бологовский район
- » Весьегонский район
- » Вышневолоцкий район
- » Жаровский район
- » Западнодвинский район
- » Зубцовский район
- » Калининский район
- » Калезинский район
- » Кашинский район
- » Кесовогорский район
- » Кимрский район
- » Конаковский район
- » Краснохолмский район
- » Кувшиновский район
- » Лесной район
- » Лихославльский район
- » Максатихинский район
- » Молоковский район
- » Нелидовский район
- » Оленинский район
- » Осташковский район
- » Пеновский район
- » Рамешковский район
- » Ржевский район
- » Сандовский район
- » Селижаровский район
- » Спасский район

Продажа земельных участков

908 Га, Оленинский район продано

Объект №5781 | Оленино

[вернуться назад](#) | [Оленинский район: все предложения](#)

версия для печати

Параметры	Описание участка
Категория земель	сельскохозяйственного назначения
Ближайший населенный пункт	Оленино
Расстояние до ближайшего населенного пункта	5 км
Ближайший водный объект	р. Волга
Расстояние до ближайшего водного объекта	1 км
Объекты недвижимости на участке и их описание	Животноводческая ферма 700 м2
Наличие коммуникаций	есть
Зона покрытия операторов мобильной связи	
Расстояние до МКАД:	240 км
по асфальтовой дороге	-
по грунтовой дороге	-
по лесной дороге	-
Возможность проезда к объекту	проезд возможен в любое время года
Дополнительная информация	
Цель выделения земель	сельхозпроизводство
Вид права на землю	собственность
Цена	19200000 руб / 211 руб сотка

Тверская область Рамешковский район

Площадь	Цена	Цена за сотку
540.00 сот.	216 000 Р	400 Р
	3 845 \$	7 \$
	3 584 €	7 €

Контакты

Продавец	продавец
Телефон	89610183003

Участок

Категория земель:	земли сельскохозяйственного назначения
Вид разрешенного использования:	ведение сельского хозяйства
Вид права:	собственность
Транспортная доступность:	подведена автодорога
Коммуникации:	газ, электричество

Описание

Предлагается к продаже земельный участок 5,4 га Земли сельскохозяйственного назначения для ведения сельского хозяйства. Кад № 69:26:0000021:530 Адрес: Тверская обл, Рамешковский р-н, с/п Застолбье, в 700 м на юго-восток от с. Застолбье. От Твери 40 км по Бежецкой трассе и 700 м по лесной дороге. Участок – поле расположенное в окружении соснового бора в 700 м от центральной усадьбы с. Застолбье, где имеются магазины, поликлиника и другая инфраструктура. Отлично подходит под усадьбу, для ведения КФХ. Рядом расположено охотхозяйство. р. Медведица в 5 км Стоимость всего массива 216 000 р. Также продаются 8.6 га в р-не д Летнево. Кад. № 69:26:0000021:532 Первая линия трассы Тверь-Бежецк. В 400 м от участка свет, газ. Стоимость договорная.



ЗЕМЛЯ В ТВЕРСКОЙ ОБЛАСТИ

поиск, продажа, юридическое сопровождение

Как купить землю
в Тверской области? »

телефон: (495) 971-28-95
e-mail: info@tverzem.ru

Главная страница

Заявка на размещение

» Подать объявление

Покупка и продажа земли

- » Поиск участка
- » Андреапольский район
- » Бежецкий район
- » Бельский район
- » Бологовский район
- » Весьегонский район
- » Вышневолоцкий район
- » Жаровский район
- » Западнодвинский район
- » Zubцовский район
- » Калининский район
- » Калининский район
- » Кашинский район
- » Кесовогорский район
- » Кимрский район
- » Конаковский район
- » Краснохолмский район
- » Кузнецковский район
- » Лесной район
- » Любимский район
- » Максатихинский район
- » Молоковский район
- » Нелидовский район
- » Оленинский район
- » Осташковский район
- » Пеноский район
- » Рамешковский район
- » Ржевский район
- » Сандовский район
- » Селижаровский район
- » Сонковский район
- » Спирский район

Продажа земельных участков

50 Га, Рамешковский район

Объект №3315 | Д. Медведица

[вернуться назад](#) | [Рамешковский район: все предложения](#)

версия для печати

Параметры	Описание участка
Категория земель	сельскохозяйственного назначения
Ближайший населенный пункт	Д. Медведица
Расстояние до ближайшего населенного пункта	0 м
Ближайший водный объект	реки: Медведиха, Ивица
Расстояние до ближайшего водного объекта	0 м
Объекты недвижимости на участке и их описание	На участке расположена МТС (Машино-тракторная станция).
Наличие коммуникаций	По Участку проходят местные линии электропередач. к 2009 г. будет подведен газ.
Зона покрытия операторов мобильной связи	МТС, Билайн, Мегафон
Расстояние до МКАД:	190 км
по асфальтовой дороге	190 км
по грунтовой дороге	-
по лесной дороге	-
Возможность проезда к объекту	проезд возможен в любое время года
Дополнительная информация	Возможно уменьшение площади участка до 555,3 га, а также продажа отдельно 2 участков – 21,6 га и 32,7 га, расположенных у реки. Участки граничат с лесом.
Цель выделения земель	Под сельхоз производство
Вид права на землю	собственность
Цена	2700000 руб / 540 руб сотка

Фото участка
Кликните по фото, чтобы
увеличить его.



коммерческая земля

+ Просмотров: всего 5, за сегодня 0 [Премиум](#) вчера, 17:40

Тверская область, Рамешковский район, д. Волосково

[Показать на карте](#)

1 480 000 руб.

34 419 руб. за га

[Следить за изменением цены](#)

+7 926 576-53-99

Пожалуйста, скажите, что нашли это объявление на ЦИАН

Об объекте

Площадь:	43 га
Категория земли:	сельхоз. назначения (изменение возможно)
Вид разрешенного использования:	сельскохозяйственное использование (изменение возможно)
Инвестпроект:	нет
Обременение:	нет
Подъездные пути:	грунтовая дорога

Продается земельный участок, земли сельхозназначения для ведения сельскохозяйственного производства, состоит из 5 участков, общей площадью 43 Га.

Круглогодичный подъезд, вблизи жилой деревни Волосково, Рамешковского района, Тверской области, 230 км от Москвы по Ленинградскому или Дмитровскому шоссе. Вокруг участка сосновый лес, рядом река Медведица.

Полная готовность к продаже, получен отказ Тверской области от покупки. Подробности по телефону, Звоните!



ID:12460730

+7 926 576-53-99



Тверская область Бологовский район



Земля в Тверской области
поиск, продажа, юридическое сопровождение

Как купить землю в Тверской области? »

телефон: (485) 971-28-95
e-mail: info@tvrzem.ru

- » Главная страница
- » Заявка на размещение
 - » Подать объявление
- » Покупка и продажа земли
 - » Поиск участка
 - » Андреапольский район
 - » Бежецкий район
 - » Бельский район
 - » Бологовский район
 - » Весьегонский район
 - » Вышневолоцкий район
 - » Жарковский район
 - » Западнодвинский район
 - » Зубцовский район
 - » Калининский район
 - » Калининский район
 - » Кашинский район
 - » Кесовогорский район
 - » Киржский район
 - » Конаковский район
 - » Краснохолмский район
 - » Кувшиновский район
 - » Лесной район
 - » Любимский район
 - » Максатихинский район
 - » Молоковский район
 - » Нелидовский район
 - » Оленинский район
 - » Осташковский район
 - » Пеновский район
 - » Ратешковский район
 - » Ржевский район
 - » Сандовский район
 - » Селижаровский район
 - » Сонковский район
 - » Спировский район
 - » Старицкий район
 - » Торжокский район

Продажа земельных участков

5,83 Га, Бологовский район новое!
Объект №8401 | д. Макарово
[вернуться назад](#) | [Бологовский район: все предложения](#)

 версия для печати

Параметры	Описание участка
Категория земель	сельскохозяйственного назначения
Ближайший населенный пункт	д. Макарово
Расстояние до ближайшего населенного пункта	498 м
Ближайший водный объект	о. Кузино
Расстояние до ближайшего водного объекта	1.053 км
Объекты недвижимости на участке и их описание	отсутствуют
Наличие коммуникаций	Электричество в деревне, колонка в деревне
Зона покрытия операторов мобильной связи	МТС, Мегафон, Билайн
Расстояние до МКАД	340.5 км
по асфальтовой дороге	340 км
по грунтовой дороге	500 м
по лесной дороге	-
Возможность проезда к объекту	проезд возможен в любое время года
Дополнительная информация	Сухой участок, рядом сосновый бор, 12 озер, возможность собирать грибы, ягоды, рыбалка, охота
Цель выделения земель	для ведения сельского хозяйства
Вид права на землю	собственность
Цена	1900000 руб / 3259 руб сотка

Если вы считаете указанную цену участка завышенной, то ниже можете назвать ту цену, которая на ваш взгляд справедлива и за которую вы готовы приобрести данный участок.

Фото участка
Кликните по фото, чтобы увеличить его.





Дешево! 100 соток сельхоз земли, в 10 минутах ходьбы до реки Волга

03 мая 2017 (07:39:02) [Распечатать](#) [+ Добавить в блокнот](#) [! Пожаловаться](#)

[Общая информация](#) [Фотографии](#) [Местоположение](#) [Статистика](#)

(ID объекта: 201118859, рейтинг: 5031)

Отличное предложение! Всего за 300 000 рублей. 100 соток сельхоз земли, в 2 км от города Кимры в 10 минутах ходьбы до реки Волга. Земля сельскохозяйственного назначения (кадастровый номер: 69:14:0000019:1081), к нему оформлен участок 12 соток для собственной дороги (кадастровый номер: 69:14:0000019:1079). Земля расположена вблизи д. Абрамово и д. Остров, Кимрского р-на, Тверской обл. До г. Кимры 800 метров. От Москвы по Дмитровскому направлению 125 км от МКАД. Электричество рядом, до реки Волга 565 метров. Документы готовы к продаже.

Фотографии объекта



Расположение

Местоположение: [Россия](#), [Тверская область](#), [Кимры](#), [Абрамовский проезд, 32](#)

Информация об участке

Площадь участка, соток: 100.0

Категория назначения землепользования: ЗСН-земли сельскохозяйственного назначения

Количество собственников: 1

Собственник: частное лицо

Участок принадлежит собственнику: на правах собственности

Документы: наличие кадастрового паспорта, наличие готовых документов на участок, право собственности

300 000 Р (~ 3 000 Руб./сотку)

5 100 \$ или 4 700 €



[Ипотечный калькулятор](#)

Агент



[Соколенко Светлана Владимировна](#)

+7 (903) 730-76-37

[Написать автору](#)



Агентство недвижимости "Зем-Дом"

Сайт: <http://zem-dom.ru>

Адрес: Тверская область, Кимры, Фадеева наб., д. 13



[Посмотреть на карте большего размера](#)

Посетители: 396

Поделиться:



Продлено 03 мая 2017 (07:39:02) по мск

Карты ВТБ24

До 7.5% на остаток по накопительному счёту



Земля в Тверской области

поиск, продажа, юридическое сопровождение

Как купить землю
в Тверской области? »

телефон: (495) 971-28-95
e-mail: info@bvtzem.ru

» Главная страница

» Заявка на размещение

» Подать объявление

» Покупка и продажа земли

- » Поиск участка
- » Андреапольский район
- » Бежецкий район
- » Вельский район
- » Бологовский район
- » Весьегонский район
- » Вышневолоцкий район
- » Ярославский район
- » Западнодвинский район
- » Зубцовский район
- » Калининский район
- » Калининский район
- » Кашинский район
- » Кесовогорский район
- » Киратовский район
- » Коноватовский район
- » Краснохолмский район
- » Кувшиновский район
- » Лесной район
- » Любимский район
- » Максатихинский район
- » Молоковский район
- » Нелидовский район
- » Оленинский район
- » Осташковский район
- » Пенский район
- » Ржевский район
- » Ржевский район
- » Сандарский район
- » Селижаровский район
- » Сонковский район
- » Спировский район

Продажа земельных участков

5,1 Га, Бологовский район продано

Объект №760 | д. Михайловское

[вернуться назад](#) | [Бологовский район: все предложения](#)

версия для печати

Параметры	Описание участка
Категория земель	сельскохозяйственного назначения
Ближайший населенный пункт	д. Михайловское
Расстояние до ближайшего населенного пункта	500 м
Ближайший водный объект	о. Михайловское
Расстояние до ближайшего водного объекта	20 м
Объекты недвижимости на участке и их описание	
Наличие коммуникаций	электричество в 500 м.
Зона покрытия операторов мобильной связи	МТС, Билайн
Расстояние до МКАД:	350 км
по асфальтовой дороге	-
по грунтовой дороге	1 км
по лесной дороге	-
Возможность проезда к объекту	проезд возможен в любое время года
Дополнительная информация	Участок представляет собой 3 земельных надела по 2,3 га, 0,7 га (на берегу) и 2,1 га (100 м. от озера). Можно покупать отдельно каждый кусок земли.
Цель выделения земель	ведение КФХ
Вид права на землю	собственность
Цена	3060000 руб / 6000 руб сотка



Главная страница

Заявка на размещение

Подать объявление

Покупка и продажа земли

- » Поиск участка
- » Андреапольский район
- » Бежецкий район
- » Вельский район
- » Вологовский район
- » Весьегонский район
- » Вышневолоцкий район
- » Жаровский район
- » Западнодвинский район
- » Zubovskiy район
- » Калининский район
- » Калининский район
- » Кашинский район
- » Кесовогорский район
- » Киверский район
- » Конаковский район
- » Краснохолмский район
- » Кушнинский район
- » Лесной район
- » Лихославльский район
- » Максатихинский район
- » Молоковский район
- » Мельниковский район
- » Оленинский район
- » Осташковский район
- » Пеновский район
- » Рамешковский район
- » Ржевский район
- » Сандовский район
- » Селижаровский район

Продажа земельных участков

16 Га, Вышневолоцкий район
 Объект №727 | д.Валентиновка
[вернуться назад](#) | [Вышневолоцкий район: все предложения](#)

версия для печати

Параметры	Описание участка
Категория земель	сельскохозяйственного назначения
Ближайший населенный пункт	д.Валентиновка
Расстояние до ближайшего населенного пункта	50 м
Ближайший водный объект	оз.Мстино
Расстояние до ближайшего водного объекта	50 м
Объекты недвижимости на участке и их описание	нет
Наличие коммуникаций	водопровод, электричество, газ - 200 м асфальтовая дорога до участка
Зона покрытия операторов мобильной связи	МТС, Билайн, Мегафон
Расстояние до МКАД	315 км
по асфальтовой дороге	315 км
по грунтовой дороге	-
по лесной дороге	-
Возможность проезда к объекту	проезд возможен в любое время года
Дополнительная информация	участок расположен рядом с д/о III "Валентиновка III", участок окружен сосновым лесом, до озера 50 м. через дорогу
Цель выделения земель	ведение КФХ
Вид права на землю	собственность
Цена	7200000 руб / 4500 руб сотка

Тверская область Торопецкий район

Тверская область, Торопецкий район, д. Ивахново

[Показать на карте](#)

5 100 000 руб.

209 руб. за сот.

[Следить за изменением цены](#)

+7 482 277-70-29

Пожалуйста, скажите, что нашли это объявление на ЦИАН

Об объекте

Площадь:	24 423,5 сот.
Категория земли:	сельхоз. назначения
Вид разрешенного использования:	сельскохозяйственное использование

[208]

Площадь, га: 244.2350.

Категория: Земли сельскохозяйственного назначения.

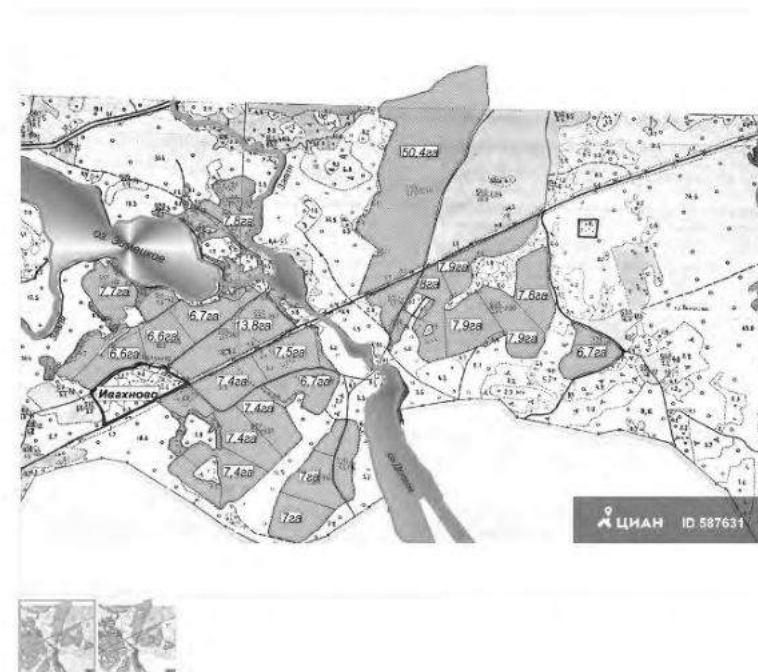
Разрешенное использование: Для ведения сельскохозяйственного производства.


Адрес объекта: Тверская область, Торопецкий район, Понизовское с/п, д. Ивахново.

Цена за все участки 244.2350 га - 5 100 000 рублей.

Цены за каждый отдельный участок указаны в таблице.

Участки оформлены, получены свидетельства о государственной регистрации права, кадастровые паспорта.



 **Zemlion**
+7 482 277-70-29
Пожалуйста, скажите, что нашли это объявление на ЦИАН

Тверская область, Торопецкий район, д. Почеп

[Показать на карте](#)

4 100 000 руб.

212 руб. за сот.

[Следить за изменением цены](#)

+7 482 277-70-29

Пожалуйста, скажите, что нашли это объявление на ЦИАН

Об объекте

Площадь: 19 420,04 сот.
Категория земли: сельхоз. назначения
Вид разрешенного использования: сельскохозяйственное использование

[140]


Площадь, га: 194.2004.

Категория: Земли сельскохозяйственного назначения.

Разрешенное использование: Для ведения сельскохозяйственного производства.

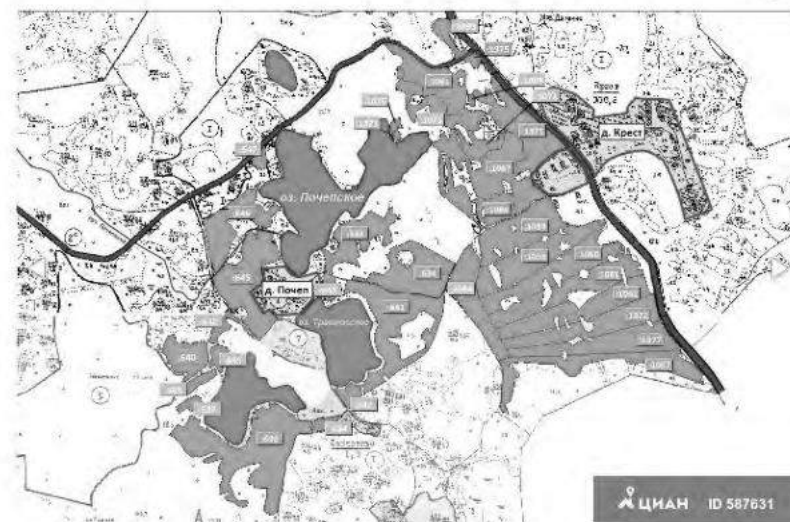
Адрес объекта: Тверская область, Торопецкий район, Пожинское с/п, д. Почеп, д. Крест.


Участки оформлены, получены свидетельства о государственной регистрации права, кадастровые паспорта.



Zemlion
+7 482 277-70-29
Пожалуйста, скажите, что нашли это объявление на ЦИАН

[ОТПРАВИТЬ ЗАЯВКУ](#)



 Ищете объект за город
Оставьте e-мейл и пол

Тверская область, Торопецкий район, д. Понизовье

[Показать на карте](#)

400 000 руб.

[Следить за изменением цены](#)

+7 906 057-36-46 , +7 496 763-71-79


Пожалуйста, скажите, что нашли это объявление на ЦИАН


Общая информация:

Тип земли: СНТ

Площадь участка: 7.7 га

Продается участок 7,7 Га в Тверской области Торопецкого района д. Понизовье. Земли Сельхозназначения. От Москвы 400 км. До реки 5км. Звоните!, Торопецкий район, продается участок, 770 соток



Портал Недвижимость  PRO
+7 906 057-36-46 , +7 496 763-71-79
Пожалуйста, скажите, что нашли это объявление на ЦИАН

[ОТПРАВИТЬ ЗАЯВКУ](#)

[Добавить в избранное](#) [Комментарий](#) [Пожаловаться](#)

[Экспорт](#) [Поделиться](#)

 [КАРТА](#)  [ПАНОРАМЫ](#)  [ПОХОЖИЕ РЯДОМ](#)



Участок

Поделиться

Продам земельный участок 3.4 гектара в Хийтоле п., Лахденпохском районе, Карелии республике

Сортавала - Приозерск, Хийтола п.

Лот № 267701 (Размещен 06.11.2013)

Площадь	Цена	Цена за сотку
3.40 Га	1 500 000 р	4 412 р
	25 762 \$	70 \$
	20 819 €	61 €



Контакты

+79214645244,

+79312431968

Олег

Участок

Категория земель: земли сельскохозяйственного назначения

Вид разрешенного использования: ведение сельского хозяйства

Вид права: собственность

Транспортная доступность: подведена автодорога, вблизи пассажирской ж/д станции

Яндекс.Директ



Участок земли с пропиской в селе

Купить земельный участок. От 8 -13 тыс руб/сот
 Сотка 8 тыс руб Сотка 9 тыс руб
 Сотка 12 тыс руб Сотка 13 тыс руб
useland.ru Адрес и телефон



Участки от 730 т.р. 55 км от МКАД

Акция! Участки на озере в жилом поселке от 730 000 р. Все готово! Звоните!
[О поселке](#) [Расположение](#) [Фотографии](#)
 Акция
zemelushka.ru Адрес и телефон

**Участок 400 соток, Лахденпохский р-н,
Лахденпохья , собственность, земли
С/Х назначения**

2 200 000 руб.



Юлия

+79291107398

Лахденпохья

Ипотека

Открыть вклад

Характеристики

Площадь участка: 400 сот
Вид разрешенного использования: сельскохозяйственное производство
Электричество (подведено): да

Категория земли: земли С/Х назначения
Вид права: собственность

1,9 млн. руб
akkord-smart.ru/Жилой+комплекс+един...
ЖК «Аккорд». Первый взнос 0%. Ипотека от ВТБ 24, МКБ и других ведущих банков

Кредит от 250 000 рублей

Жилой комплекс "Триколор"

Вторичное жилье Москва

Шкафы-купе в прихожую

Двухкомнатные квартиры в Мск.

Продайте быстрее

Поднять объявление

Выделить цветом

Премиум-объявление

Горячее предложение

YVES ROCHER FRANCE

УБЕГАЕМ ИЗ ОСЕНИ В ЛЕТО!

ООО «Ив Роше Россия» ПОЛУЧИТЬ ПОДАРКИ
ОГРН 1027738096976
125 077 Москва, Ленинский пр-т, 47, стр 3 Аудит
действует до 25.10.15 Подробности на www.yves-rocher.ru

yves-rocher.ru



[Все объявления в Лахденпохья](#) > [Недвижимость](#) > [Продажа домов, дач, участков](#) > [Участки](#)

Участок 400 соток, собственность, земли С/ ☆ 1 600 000 руб. X назначения

Описание

В районе поселка Парконмяки, на первой береговой линии глухого озера, продаются видовые, сухие, отмежеванные участки 3.5 и 4 Га. Красивый вид с участка, хороший круглогодичный подъезд. Отличное место для отдыха и для рыбалки. Собственность более трех лет, документы к продаже готовы. Цена каждого участка 1900000 тыс. руб.

Об объявлении

- Площадь участка: 400 сот
- Категория земли: земли С/Х назначения
- Вид разрешенного использования: сельскохозяйственное производство
- Вид права: собственность

[Пожаловаться](#)



+7 (950) 014-41-48

Контактное лицо:

Юлия

Пожалуйста, скажите продавцу, что вы звоните по объявлению с «Из рук в руки».

Никогда не отправляйте предоплату, если не уверены в надежности продавца.

[Пожаловаться](#)

[Написать сообщение](#)

Юлия

Лахденпохья



Все объявления в Питкяранте > Недвижимость > Продажа домов, дач, участков > Участки

Участок 198 соток, собственность, земли С/Х назначения ☆ 1 200 000 руб.

Описание

Земельный участок 1, 98 Га. Расположен на о. Лункулансаари в Питкярантском районе Республики Карелия (Приладожье). С материковой частью соединен мостом (разделяется небольшой протокой). В собственности. Земли сельскохозяйственного назначения. Вид разрешенного использования: для ведения крестьянско-фермерского хозяйства. Статус фермера позволяет строить и фермерский дом, и вспомогательные помещения: гаражи, конюшни, оранжереи. Участок ровный. Грунт плотный. Подъезд к участку круглогодичный. От п. Салми 15 км по хорошей грунтовке. Отличное место для организации базы отдыха. Участок защищен лесом от ветров с озера.

До о. Валаам 30 км. Кадастровый номер участка 10:10:160213:158.

Стоимость 1200000 руб. 100 метров от автодороги, 600 метров до Ладожского озера. 100 метров до ЛЭП 15 км до п. Салми, где находится администрация МО 380 км до Санкт-Петербурга 250 км до Петрозаводска. [Свернуть](#)

Об объявлении

- Площадь участка: 198 сот
- Категория земли: земли С/Х назначения
- Вид разрешенного использования: крестьянско-фермерское хозяйство
- Вид права: собственность

+7 (953) 547-34-34

Контактное лицо:

Сергей

Пожалуйста, скажите продавцу, что вы звоните по объявлению с «Из рук в руки».

Никогда не отправляйте предоплату, если не уверены в надежности продавца.

[Пожаловаться](#)

[Написать сообщение](#)

Сергей

Питкяранта



Все объявления в деревне Большом Вороново > Недвижимость > Продажа домов, дач, участков > Участки

Участок 265 соток, собственность, земли С/Х назначения ☆ 1 530 000 руб.

Описание

Продается земельный участок с/х назначения 2.651 га, для ведения КФХ рядом с д. Большое Вороново (с. Кончезеро). Земля ровная чистая, бывшее колхозное поле. К участку подходит грунтовая дорога. Собственная роща Карельской березы, выход к небольшому озеру. В 70 м напротив по дороге находится действующая тур. база (общий с тур. базой подъезд к участку охраняется). Границы участка закреплены межевыми знаками. За участком... [Читать дальше](#)

Об объявлении

- Площадь участка: 265 сот
- Категория земли: земли С/Х назначения
- Вид разрешенного использования: крестьянско-фермерское хозяйство
- Вид права: собственность

+7 (968) 791-88-53

Контактное лицо:

Андрей Владимирович

Пожалуйста, скажите продавцу, что вы звоните по объявлению с «Из рук в руки».

Никогда не отправляйте предоплату, если не уверены в надежности продавца.

[Пожаловаться](#)

Продам земельный участок 77.0 соток в Пялозеро д., Кондопожском районе, Карелии республике

Ковасозеро - Сумский, 30 км от города, Пялозеро д.

Лот № 452665 (Размещен 07.11.2015)



Площадь	Цена	Цена за сотку
77.00 сот.	350 000 Р	4 545 Р
	6 230 \$	81 \$
	5 808 €	75 €



Щелковский район, 131 км от
города (МКАД)
0.40 Га
599 000 Р



Дергачевский район,
Верхазовка с.
406.70 Га
65 478 700 Р



Александрово-Гайский район,
Луков Кордон с.
99.00 Га

Участок 920.00 соток, земли С/Х назначения



12 000 000 руб.

Описание

Планировка и застройка дачного посёлка вблизи деревни Старая Слобода (частная собственность)

В прекраснейшем месте нашей Родины в нескольких десятках метрах от деревни Старая Слобода и Свято-Троицкого Александра Свирского Монастыря, в окружении десятков прекраснейших озёр, в пяти километрах от республика Карелия.

Участок площадью 9,2 Га (возможно увеличить до 13,8 Га) с разрешённым использованием под дачное строительство.

Согласованный под строительство дачного посёлка.

В этом направлении реки - Нева, Волхов, Сясь, Паша, Оять.

Населённые пункты - Кировск, Старая Ладога, Новая Ладога, Сясьстрой, Паша, Доможирово, Лодейное поле, Подпорожье, республика Карелия.

Святые места Введено-Оятский монастырь, Александро-Свирский монастырь.

Ладожское озеро, Онежское озеро

Номер объекта: #3/586979/82 [Свернуть](#)

Об объявлении

- Площадь участка: 920.00 сот
- Категория земли: земли С/Х назначения

+7 (963) 348-80-40

Контактное лицо:

Сергей

Пожалуйста, скажите продавцу, что вы звоните по объявлению с «Из рук в руки».

Никогда не отправляйте предоплату, если не уверены в надёжности продавца.

[Пожаловаться](#)

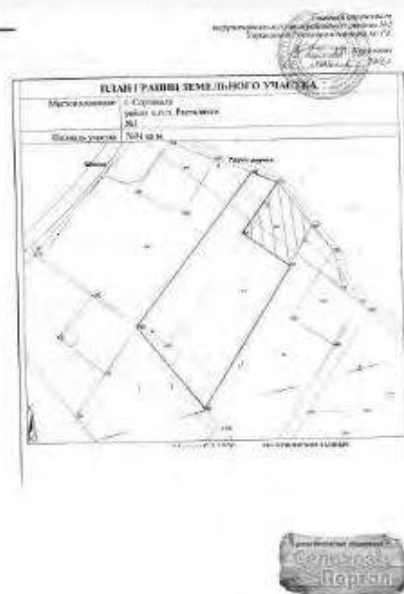
[Написать сообщение](#)

ООО Компания «Феникс»

Старая Слобода д

Продам участок 90 сот., земли сельхозназначения (СНТ, ДНП), 17 км до города в республике Карелия

03.04.2017 1



Цена: 1 080 000.00 RUB +7(921) 972-06-27

Регион: республика Карелия

- Тип сделки: Продам
- Площадь сот: 90
- Адрес: Карелия, Сортавала район с.п.п. Рауталахти

[Яндекс.Директ](#)

Земельный участок № 3 от собственника, категория земель: земли с/х назначения, разрешенное использование: под личное подсобное хозяйство, общая площадь 7691 кв.м. У участка имеется вырез (на фото участок №4) - под дачное строительство, площадью 1431 кв.м. (14 соток).Цена 168 т.р. Оба участка от одного собственника. рекомендуется покупать в паре. Общая сумма 1.080.000 р. EMLS ID:192481 и EMLS ID:192493Подъезд к участкам обеспечен. Имеются электрические столбы . Вторая линия от воды.



Продам участок 1 га, земли сельхозназначения (СНТ, ДНП), 36 км до города в республике Карелия

12.04.2017 2



Цена: 1 300 000.00 RUB +7(921) 469-77-74

Регион: республика Карелия

- Тип сделки: Продам
- Площадь сот: 100
- Адрес: Карелия, Костомукша Карелия, г. Костомукша ул.Пионерская 2 кв.47

[Яндекс Директ](#)

Принтскрины для расчета корректировки методом парных продаж

Продажа земельных участков

53 Га, Оленинский район новое!

Объект №5558 | Оленино

[вернуться назад](#) | [Оленинский район: все предложения](#)

 версия для печати

Параметры	Описание участка
Категория земель	сельскохозяйственного назначения
Ближайший населенный пункт	Оленино
Расстояние до ближайшего населенного пункта	800 м
Ближайший водный объект	нет
Расстояние до ближайшего водного объекта	0 м
Объекты недвижимости на участке и их описание	нет
Наличие коммуникаций	нет
Зона покрытия операторов мобильной связи	
Расстояние до МКАД:	280 км
по асфальтовой дороге	280 км
по грунтовой дороге	-
по лесной дороге	-
Возможность проезда к объекту	проезд возможен в любое время года
Дополнительная информация	
Цель выделения земель	для ведения товарно-сельскохозяйственного производства
Вид права на землю	собственность
Цена	1500000 руб / 283 руб сотка

Продажа земельных участков

53 Га, Оленинский район новое!

Объект №6991 | ПГТ Оленино

[вернуться назад](#) | [Оленинский район](#) [все предложения](#)

 версия для печати

Параметры	Описание участка
Категория земель	сельскохозяйственного назначения
Ближайший населенный пункт	ПГТ Оленино
Расстояние до ближайшего населенного пункта	1 км
Ближайший водный объект	р. Сижка, озера, водохранилище
Расстояние до ближайшего водного объекта	5 км
Объекты недвижимости на участке и их описание	нет
Наличие коммуникаций	Рядом дорога, электричество, круглогодичный подъезд, железнодорожные пути. Автомагистраль Москва-Балтия (Москва-Рига)
Зона покрытия операторов мобильной связи	Мегафон, МТС, Билайн
Расстояние до МКАД:	250 км
по асфальтовой дороге	249 км
по грунтовой дороге	1 км
по лесной дороге	-
Возможность проезда к объекту	проезд возможен в любое время года
Дополнительная информация	Продаю срочно, в связи с отъездом. Землю можно распахать. ОЧЕНЬ удобное расположение участка!!!! Все близко.
Цель выделения земель	для сельскохозяйственных целей
Вид права на землю	собственность
Цена	1400000 руб / 264 руб сотка

Если вы считаете указанную цену участка завышенной, то ниже можете назвать ту цену, которая на ваш взгляд справедлива и за которую вы готовы приобрести данный участок.

Ваше имя: *



ЗЕМЛЯ В ТВЕРСКОЙ ОБЛАСТИ

поиск, продажа, юридическое сопровождение

Как купить землю в Тверской области? » телефон: (495) 971-28-95 e-mail: info@tverzem.ru

- » Главная страница
- » Заявка на размещение
 - » Подать объявление
- » Покупка и продажа земли
 - » Поиск участка
 - » Андреапольский район
 - » Бежецкий район
 - » Бельский район
 - » Бологовский район
 - » Вельский район
 - » Вышневолоцкий район
 - » Жарковский район
 - » Западнодвинский район
 - » Зубцовский район
 - » Калининский район
 - » Калининский район
 - » Кашинский район
 - » Кесовогорский район
 - » Кингисеппский район
 - » Конаковский район
 - » Краснохолмский район
 - » Кушнинский район
 - » Лесной район
 - » Любимский район
 - » Максатихинский район
 - » Молоковский район
 - » Нелидовский район
 - » Оленинский район
 - » Осташковский район
 - » Пеновский район
 - » Рамешковский район
 - » Ржевский район
 - » Сандовский район
 - » Селижаровский район
 - » Сонковский район

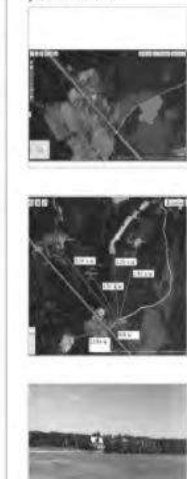
Продажа земельных участков

5,83 Га, Бологовский район новое!
 Объект №8401 | д. Макарово
[вернуться назад](#) | [Бологовский район: все предложения](#)

версия для печати

Параметры	Описание участка
Категория земель	сельскохозяйственного назначения
Ближайший населенный пункт	д. Макарово
Расстояние до ближайшего населенного пункта	498 м
Ближайший водный объект	о. Кузино
Расстояние до ближайшего водного объекта	1,053 км
Объекты недвижимости на участке и их описание	отсутствуют
Наличие коммуникаций	Электричество в деревне. колонка в деревне
Зона покрытия операторов мобильной связи	МТС, Мегафон, Билайн
Расстояние до МКАД:	340 м
по асфальтовой дороге	340 км
по грунтовой дороге	500 м
по лесной дороге	-
Возможность проезда к объекту	проезд возможен в любое время года
Дополнительная информация	Сухой участок, рядом сосновый бор, 12 озер, возможность собирать грибы, ягоды, рыбалка, охота
Цель выделения земель	для ведения сельского хозяйства
Вид права на землю	собственность
Цена	1900000 руб / 3259 руб сотка

Фото участка
 Кликните по фото, чтобы увеличить его.





ЗЕМЛЯ В ТВЕРСКОЙ ОБЛАСТИ
поиск, продажа, юридическое сопровождение

Как купить землю в Тверской области? ☎ телефон: (495) 971-28-95 e-mail: info@tverzem.ru

Главная страница

Записка на размещение

Подать объявление

Покупка и продажа земли

- Поиск участка
- Андреапольский район
- Бежецкий район
- Вельский район
- Бологовский район
- Весьегонский район
- Вышневолоцкий район
- Жарковский район
- Западнотвердинский район
- Зубцовский район
- Калужинский район
- Калезинский район
- Кашинский район
- Кесовогорский район
- Кингиский район
- Конаковский район
- Краснохолмский район
- Кувшиновский район
- Лесной район
- Лихославльский район
- Максатинский район
- Молоковский район
- Нелидовский район
- Олеинский район
- Осташковский район
- Пановский район
- Ржевский район
- Ржевский район
- Сандовский район
- Селижарский район
- Сонковский район
- Спировский район

Продажа земельных участков

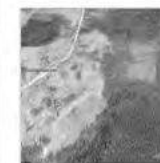
8,56 Га, Бологовский район новое!
Объект №8410 | д. Макарово

[вернуться назад](#) | [Бологовский район, все предложения](#)

версия для печати

Параметры	Описание участка
Категория земель	сельскохозяйственного назначения
Ближайший населенный пункт	д. Макарово
Расстояние до ближайшего населенного пункта	3 км
Ближайший водный объект	оз. Плотичное, оз. Долгое
Расстояние до ближайшего водного объекта	2 км
Объекты недвижимости на участке и их описание	нет
Наличие коммуникаций	электричество-200 м, канализация-нет, газ-нет, водопровод-нет, ж/д Бологое-27 км, ост. П 308 км-п. Гузятино-12 км.
Зона покрытия операторов мобильной связи	все операторы
Расстояние до МКАД	320 км
по асфальтовой дороге	317 км
по грунтовой дороге	3 км
по лесной дороге	-
Возможность проезда к объекту	проезд возможен в любое время года
Дополнительная информация	Участок состоит из двух смежных участков 48387 м2 и 37224 м2, примыкающих к д. Пахотино
Цель выделения земель	для ведения сельского хозяйства
Вид права на землю	собственность
Цена	2300000 руб / 2687 руб сотка

Фото участка
Кликните по фото, чтобы увеличить его.



НЕКОММЕРЧЕСКОЕ ПАРТНЕРСТВО
«ГИЛЬДИЯ ПРОФЕССИОНАЛЬНЫХ ЭКСПЕРТОВ И ОЦЕНЩИКОВ»

24 апреля 2014 г.

№ 00022

СВИДЕТЕЛЬСТВО

Общество с ограниченной ответственностью
«ОЗФ ГРУПП»

ИНН 7732507360

Адрес: 101000, г. Москва
ул. Маросейка, дом 10/1, стр.1

является членом
НЕКОММЕРЧЕСКОГО ПАРТНЕРСТВА
«ГИЛЬДИЯ ПРОФЕССИОНАЛЬНЫХ ЭКСПЕРТОВ И ОЦЕНЩИКОВ»

Президент НП «ГПЭО»



Е.Л. Палочкин

В случае прекращения членства данное свидетельство подлежит возврату в НП «ГПЭО»

ГПЭО

ПОЛИС № 022-073-005110/20

страхования гражданской ответственности юридического лица, с которым оценщик заключил трудовой договор, за нарушение договора на проведение оценки и причинение вреда имуществу третьих лиц

Настоящий Полис выдан в подтверждение того, что заключен Договор страхования гражданской ответственности юридического лица, с которым оценщик заключил трудовой договор, за нарушение договора на проведение оценки и причинение вреда имуществу третьих лиц № 022-073-005110/20 от 12.05.2020 г. (далее - Договор) в соответствии с Правилами страхования ответственности оценщиков ООО «Абсолют Страхование» в редакции, действующей на дату заключения Договора, и на основании Заявления на страхование.
Правила страхования также размещены на сайте Страховщика в информационно-телекоммуникационной сети Интернет по адресу: <https://www.absolutins.ru/klientam/strahovye-previla-i-tarify/>.

СТРАХОВАТЕЛЬ:	Общество с ограниченной ответственностью «ОЗФ ГРУПП»
ЮРИДИЧЕСКИЙ АДРЕС:	101000, г. Москва, ул. Маросейка, д.10/1, стр.1
ОБЩАЯ СТРАХОВАЯ СУММА:	501 000 000 (Пятьсот один миллион) рублей
ФРАНШИЗА:	Не установлена
ПОРЯДОК УПЛАТЫ СТРАХОВОЙ ПРЕМИИ:	Последствия неоплаты Страхователем страховой премии (перевод или очередного платежа страховой премии) в установленный настоящим Полисом срок, указаны в разделе 7 Правил страхования. В том числе при неуплате Страхователем страховой премии (при единовременной оплате) или перевода страхового взноса (при оплате в рассрочку) в указанные сроки, Страховщик имеет право расторгнуть настоящий Полис в одностороннем порядке или отказать в оплате суммы страхового возмещения по заявленному Страхователем убытку.
СРОК ДЕЙСТВИЯ ДОГОВОРА (СРОК СТРАХОВАНИЯ):	с «21» мая 2020 г. по «20» мая 2021 г.
ОБЪЕКТ СТРАХОВАНИЯ:	Объектом страхования являются не противоречащие законодательству Российской Федерации имущественные интересы Страхователя связанные с риском наступления ответственности Страхователя за нарушение договора на проведение оценки и (или) за причинение вреда имуществу третьих лиц в результате нарушения Страхователем требований Федерального закона «Об оценочной деятельности в Российской Федерации», федеральных стандартов оценки, иных нормативных правовых актов Российской Федерации в области оценочной деятельности, стандартов и правил оценочной деятельности. Объекты оценки, в отношении которых Страхователь (Застрахованные лица) осуществляет оценочную деятельность. - имущественные интересы, связанные с риском наступления ответственности Страхователя по обязательствам, возникающим вследствие причинения ущерба заказчику, заключившему договор на проведение оценки, и (или) третьим лицам; - имущественные интересы, связанные с риском наступления ответственности Страхователя за нарушение договора на проведение оценки; - имущественные интересы, связанные с риском наступления ответственности Страхователя за причинение вреда имуществу третьих лиц в результате нарушения требований Федерального закона, федеральных стандартов оценки, иных нормативных правовых актов РФ в области оценочной деятельности, стандартов и правил оценочной деятельности.
СТРАХОВОЙ СЛУЧАЙ:	Страховым случаем является установленный вступившим в законную силу решением арбитражного суда или признанный Страховщиком факт: - нарушения договора на проведение оценки действительными (бездействием) Страхователя в результате нарушения требований Федерального закона, федеральных стандартов оценки, иных нормативно-правовых актов РФ в области оценочной деятельности, стандартов и правил оценочной деятельности, установленных саморегулируемой организацией оценщиков, членом которой являлся оценщик на момент причинения ущерба; - причинения вреда имуществу третьих лиц действительными (бездействием) Страхователя в результате нарушения требований Федерального закона, федеральных стандартов оценки, иных нормативно-правовых актов РФ в области оценочной деятельности, стандартов и правил оценочной деятельности, установленных саморегулируемой организацией оценщиков, членом которой являлся оценщик на момент причинения ущерба. Случай признается страховым в соответствии с п.3.2. Договора. Форма выплаты страхового возмещения указана в разделе 11 Правил страхования.

Страховщик:
ООО «Абсолют страхование»
Первый Заместитель Генерального директора
на основании Доверенности №163/19 от 14.02.2019г.

(подпись) М.П.
«12» мая 2020г.

(Кривошеев В.А.)

Представитель Страховщика Потапова Е.Ю.

Страхователь:
Общество с ограниченной ответственностью
«ОЗФ ГРУПП»
Директор на основании Устава

(подпись) М.П.
«12» мая 2020г.

(Черников А.Ю.)



Некоммерческое партнерство
«Саморегулируемая межрегиональная
ассоциация специалистов-оценщиков»
№ 0001 от «28» июня 2007 г. в едином государственном
реестре саморегулируемых организаций оценщиков

СВИДЕТЕЛЬСТВО

23 июня 2008 года
дата включения в реестр

2437
№ согласно реестру

Защук Анатолий Леонидович

паспорт 1500 196230 выдан Клиновским ГРОВД Брянской области 18.04.2001,
код подразделения 322-017, зарегистрирован: г. Брянск, ул. 3го Июля, д. 13, кв. 46

является членом

Некоммерческого партнерства

«Саморегулируемая межрегиональная ассоциация специалистов-оценщиков»

Генеральный директор
НП «СМАОс»

Ю.М. Федорова



Некоммерческое партнерство «Саморегулируемая межрегиональная ассоциация специалистов-оценщиков»

Некоммерческое партнерство «Саморегулируемая межрегиональная ассоциация специалистов-оценщиков»

Диплом является государственным документом
о профессиональной переподготовке



Диплом дает право на ведение нового вида
профессиональной деятельности

Регистрационный номер 1242



РОССИЙСКАЯ ФЕДЕРАЦИЯ

ДИПЛОМ

О ПРОФЕССИОНАЛЬНОЙ ПЕРЕПОДГОТОВКЕ

ПП № 907030

Настоящий диплом выдан **Зицуну**
Анатолию Леонидовичу
в том, что он(а) с **09 февраля 2015** по **30 апреля 2015**
прошел(а) профессиональную переподготовку в (на) **ГБОУ ВПО**
"Брянский государственный
технический университет"
по **программе "Сектор**
высшего образования
(бизнес)"

Государственная аттестационная комиссия решением от **18 мая 2015**
удостоверяет право (соответствие квалификации) **Зицуну**
Анатолию Леонидовичу
на ведение профессиональной деятельности в сфере **Сектор**
высшего образования (бизнес)



Президент государственной
аттестационной комиссии

Иванов (подпись)

Город **Брянск**

К100 Таблица 036

УДОСТОВЕРЕНИЕ

О КРАТКОСРОЧНОМ ПОВЫШЕНИИ КВАЛИФИКАЦИИ

Настоящее удостоверение выдано **Зицуну**
Анатолию Леонидовичу

в том, что он(а) с **09 февраля 2015** г. по **14 марта 2015**
прошел(а) краткосрочное обучение в (на) **ФГБОУ ВПО "Брянская**
государственная инженерно-технологическая
академия"

по **программе курсов повышения квалификации**
"Оценка стоимости бизнеса"

в объеме **104 часа**



Директор (подпись)

Иванов (подпись)

Удостоверение является документом установлением образца
в краткосрочном повышении квалификации

Регистрационный номер **0194 14 марта 2015 года**

Город **Брянск** год **2015**



№ 4602 от 16.10.2019

**Выписка из реестра членов
саморегулируемой организации оценщиков**

Настоящая выписка из реестра саморегулируемой организации оценщиков выдана по заявлению **Защук Анатолия Леонидовича** о том, что **Защук Анатолий Леонидович** является членом Саморегулируемой межрегиональной ассоциации оценщиков (СМАО), включен в реестр оценщиков 23.06.2008 за регистрационным № 2437.

Право осуществления оценочной деятельности не приостановлено.

Сведения о квалификационном аттестате в области оценочной деятельности:

Номер	Дата выдачи	Направление оценочной деятельности	Кем выдан	Срок действия	Основание аннулирования, дата и номер протокола
015388-2	26.10.2018	Оценка движимого имущества	Федеральное бюджетное учреждение "Федеральный ресурсный центр по организации подготовки управленческих кадров"	26.10.2018-26.10.2021	
015067-1	05.10.2018	Оценка недвижимости	Федеральное бюджетное учреждение "Федеральный ресурсный центр по организации подготовки управленческих кадров"	05.10.2018-05.10.2021	

Данные сведения предоставлены по состоянию на «16» октября 2019.

Дата составления выписки «16» октября 2019.

Руководитель отдела ведения реестра СМАО


Т.В. Китаева

Выписка из реестра членов саморегулируемой организации оценщиков

Настоящая выписка из реестра саморегулируемой организации оценщиков выдана по заявлению Зашук Анатолия Леонидовича о том, что Зашук Анатолий Леонидович является членом Саморегулируемой межрегиональной ассоциации оценщиков (СМАО), включен в реестр оценщиков 23.06.2008 за регистрационным № 2437.

Право осуществления оценочной деятельности не приостановлено.

Сведения о квалификационном аттестате в области оценочной деятельности:

Номер	Дата выдачи	Направление оценочной деятельности	Кем выдан	Срок действия	Основание аннулирования, дата и номер протокола
015388-2	26.10.2018	Оценка движимого имущества	Федеральное бюджетное учреждение "Федеральный ресурсный центр по организации подготовки управленческих кадров"	26.10.2018-26.10.2021	
015067-1	05.10.2018	Оценка недвижимости	Федеральное бюджетное учреждение "Федеральный ресурсный центр по организации подготовки управленческих кадров"	05.10.2018-05.10.2021	

Информация о договоре обязательного страхования ответственности оценщика:

Страховая сумма	Номер	Информация о страховщике	Дата заключения	Дата начала действия	Дата окончания действия
16000000	022-073-004107/19	Общество с ограниченной ответственностью "Абсолют Страхование" 115280, г. Москва, ул. Ленинская Слобода, д. 26 Лицензия: СИ № 2496 от 19 июля 2017 г. (495) 987-18-38	01.10.2019	11.10.2019	10.10.2020

Квалификационный аттестат о сдаче единого квалификационного экзамена отсутствует.

Сведения о юридическом лице, с которым оценщик заключил трудовой договор:

Организация	Индивидуальный предприниматель Зашук Анатолий Леонидович (ИП Зашук А.Л.) Место фактического осуществления деятельности: Брянская область Тел.: 7(4832) 30-28-30+7(4832) 33-41-40 ОГРН 308325420300095 от 21.07.2008	Общество с ограниченной ответственностью "РентКонтраст" (ООО "РентКонтраст")
Наличие в штате юридического лица не менее 2х оценщиков (неприостановленных)		1


Сведения о договоре обязательного страхования ответственности

Сведения о страховщике	Общество с ограниченной ответственностью "Абсолют Страхование" 115280, г. Москва, ул. Ленинская Слобода, д. 26 495) 987-18-38
Номер договора	022-073-002886/18
Дата заключения договора	14.11.2018
Страховая сумма (руб.)	100000000
Дата начала действия договора	16.12.2018
Дата окончания действия договора	15.12.2019

Данные сведения предоставлены по состоянию на «16» октября 2019 г.

Дата составления выписки «16» октября 2019 г.

Руководитель отдела ведения реестра СМАО



Т.В. Китаева

**КВАЛИФИКАЦИОННЫЙ АТТЕСТАТ
В ОБЛАСТИ ОЦЕНОЧНОЙ ДЕЯТЕЛЬНОСТИ**

№ 015067-1

« 05 » октября 20 18 г.

Настоящий квалификационный аттестат в области оценочной деятельности по направлению оценочной деятельности

«Оценка недвижимости»

выдан

Зашук Анатолию Леонидовичу

на основании решения федерального бюджетного учреждения
«Федеральный ресурсный центр по организации подготовки
управленческих кадров»

от « 05 » октября 20 18 г. № 91

Директор

 А.С. Бункин

Квалификационный аттестат выдается на три года и действует
до « 05 » октября 20 21 г.

ПОЛИС № 022-073-004107/19
страхования ответственности оценщика

Настоящий Полис выдан в подтверждение того, что заключен Договор страхования ответственности оценщика № 022-073-004107/19 от 01.10.2019г. (далее - Договор) в соответствии с Правилами страхования ответственности оценщиков ООО "Абсолют Страхование" в редакции, действующей на дату заключения Договора, и на основании Заявления на страхование. Правила страхования также размещены на сайте Страховщика в информационно-телекоммуникационной сети Интернет по адресу: <https://www.absolutins.ru/klientam/strahovye-pravila-i-tarify/>.

СТРАХОВАТЕЛЬ:	Защук Анатолий Леонидович
АДРЕС РЕГИСТРАЦИИ:	Брянская обл., г. Брянск, ул. 3 июля, д. 28, кв. 46
ОБЩАЯ СТРАХОВАЯ СУММА:	10 000 000 (Десять миллионов) рублей
ЛИМИТ ВОЗМЕЩЕНИЯ НА ОДИН СТРАХОВОЙ СЛУЧАЙ:	10 000 000 (Десять миллионов) рублей
ФРАНШИЗА:	Не установлена
СТРАХОВАЯ ПРЕМИЯ:	6 000 (Шесть тысяч) рублей
ПОРЯДОК УПЛАТЫ СТРАХОВОЙ ПРЕМИИ:	Единовременно, безналичным платежом Последствия неоплаты Страхователем страховой премии (первого или очередного платежа страховой премии) в установленный настоящим Полисом срок, указаны в разделе 7 Правил страхования. В том числе при неуплате Страхователем страховой премии (при единовременной оплате) или первого страхового взноса (при оплате в рассрочку) в указанные сроки, Страховщик имеет право: расторгнуть настоящий Полис в одностороннем порядке или отказать в оплате суммы страхового возмещения по заявленному Страхователем убытку.
СРОК ДЕЙСТВИЯ ДОГОВОРА (СРОК СТРАХОВАНИЯ):	с «11» октября 2019 г. по «10» октября 2020 г.
ОБЪЕКТ СТРАХОВАНИЯ:	Объектом страхования по договору страхования ответственности оценщика при осуществлении оценочной деятельности являются имущественные интересы, связанные с риском ответственности оценщика (Страхователя) по обязательствам, возникающим вследствие причинения ущерба заказчику, заключившему договор на проведение оценки, и (или) третьим лицам в результате оценочной деятельности. Объекты оценки, в отношении которых Страхователь (Застрахованное лицо) осуществляет оценочную деятельность: - имущественные интересы, связанные с риском наступления ответственности Страхователя по обязательствам, возникающим вследствие причинения ущерба заказчику, заключившему договор на проведение оценки, и (или) третьим лицам; - имущественные интересы, связанные с риском наступления ответственности Страхователя за нарушение договора на проведение оценки; - имущественные интересы, связанные с риском наступления ответственности Страхователя за причинение вреда имуществу третьих лиц в результате нарушения требований Федерального закона, федеральных стандартов оценки, иных нормативных правовых актов РФ в области оценочной деятельности, стандартов и правил оценочной деятельности. Договор считается заключенным в пользу лиц, которым может быть причинен вред (Выгодоприобретатели), даже если Договор заключен в пользу Страхователя или иного лица, ответственных за причинение вреда, либо в договоре не сказано, в чью пользу он заключен.
СТРАХОВОЙ СЛУЧАЙ:	Страховым случаем по Договору является установленный вступившим в законную силу решением арбитражного суда или признанный Страховщиком факт причинения ущерба заказчику, заключившему договор на проведение оценки, и (или) третьим лицам действиями (бездействием) оценщика в результате нарушения требований федеральных стандартов оценки, стандартов и правил оценочной деятельности, установленных саморегулируемой организацией оценщиков, членом которой являлся оценщик на момент причинения ущерба. Случай признается страховым в соответствии с п.3.2. Договора. Форма выплаты страхового возмещения указана в разделе 11 Правил страхования.

Страховщик:
ООО «Абсолют Страхование»
Представитель страховой компании
на основании Доверенности №09/19 от 25.01.2019г.



(Потапова Е.Ю.)

М.П.
«01» октября 2019г.

Страхователь:
Защук Анатолий Леонидович

(Защук А.Л.)

«01» октября 2019г.

